

Ezy-sur-Eure

PLAN LOCAL D'URBANISME

4. Annexes

4.7 Plan des cavités

Arrêté le :

18 octobre 2019

Enquête publique :

Approuvé le :

Accusé de réception - Ministère de l'Intérieur

027-212702302-20191024-110-19-DE

Accusé certifié exécutoire

Réception par le préfet : 24/10/2019

Publication : 24/10/2019

Mairie d'Ezy-sur-Eure
1 rue Octave Lenoir
27530 Ezy-sur-Eure
Tel: 02 37 64 73 48
mairie@villeezysureure.fr





Risques cavités souterraines

Légende




Indices avérés

- Carrière souterraine
- Indice d'origine indéterminée
- Exploitation à ciel ouvert
- ▲ Carrière souterraine sur hameau

Rayons de sécurité

-  déterminé selon la commune
-  R=35m

Indices non localisés précisément

-  Cavité souterraine
-  Exploitation à ciel ouvert
-  Indice non lié à une cavité souterraine

