

**Ezy-sur-Eure**

# PLAN LOCAL D'URBANISME

## 4. Annexes

### 4.2 Plan des contraintes

Arrêté le :

18 octobre 2019

Enquête publique :

Approuvé le :

Accusé de réception - Ministère de l'Intérieur

027-212702302-20191024-110-19-DE

Accusé certifié exécutoire









Réception par le préfet : 24/10/2019

Publication : 24/10/2019

Mairie d'Ezy-sur-Eure  
1 rue Octave Lenoir  
27530 Ezy-sur-Eure  
Tel: 02 37 64 73 48  
mairie@villeezysureure.fr



**Légende**

-  Natura 2000 (SIC): Vallée de l'Eure (FR2300128)
- ZNIEFF de type 1:
  -  La côte blanche, la côte aux Brunots (FR230016043)
  -  La forêt du puits des forges, la croix des vignes (FR230009135)
  -  Les Coutumelles (FR230015806)
- ZNIEFF de type 2: La forêt d'Ivry (FR230000825)
  - 
- Site archéologique:
  - 1 - Cimetière / Haut Moyen-Age / Découverte fortuite 1969
  - 2 - Traces circulaires / Epoque indéterminée / Prospection aérienne 1981
  - 3 - Prieuré Saint-Germain-de-la-Truite / Moyen-Age / partiellement conservé
  - 4 - La Butte d'Ezy: motte castrale / Moyen-Age / conservée
  - 5 - Côte aux Brunots: mobilier lithique / Néolithique / ramassage de surface 1905-1907
  - 6 - Huberville: enclos / Epoque indéterminée / Prospection aérienne 1993
  - 7 - Sablière d'Ezy: mobilier / Néolithique à Gallo-romain / Sondage 1969
  - 8 - Mare d'Huberville: occupation / Gallo-romaine / signalée en 1921
  - 9 - Eglise Saint-André / Moyen-Age / détruite en 1939
  - 10 - Maison / XVIIIe / Détruite (non localisée)
  - 11 - Les caves: aménagements troglodytiques / Datation incertaine / prospection inventaire 1993-1994
-  Voie verte de la Vallée de l'Eure
-  Véloroute de la Vallée de l'Eure
-  Circuit cyclable



**PLAN LOCAL D'URBANISME**

**Plan des contraintes**

Echelle: 1/5000e

Arrêté le:  
18 octobre 2019

Enquête publique:

Approuvé le:

