

















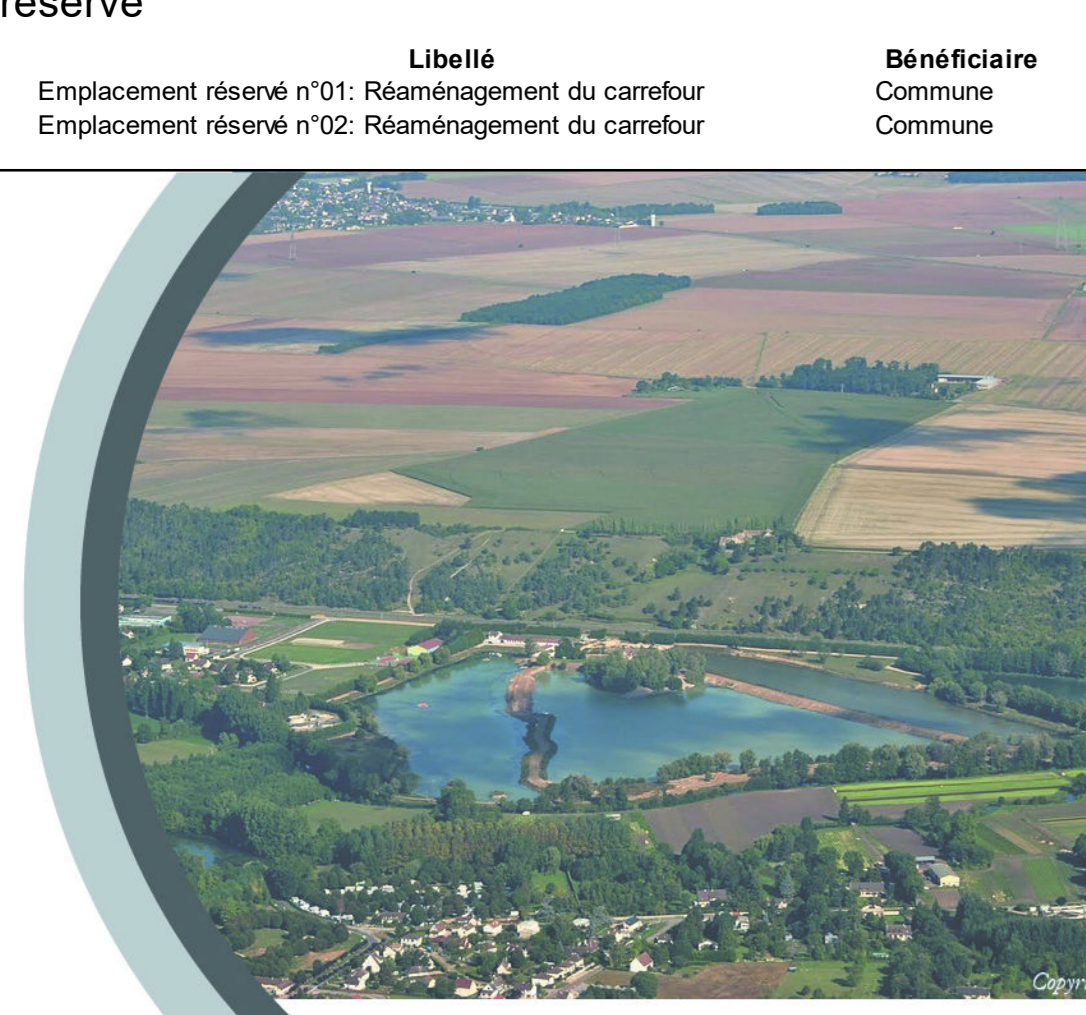


- Limite de zone ou de secteur**
-  Zone ouverte à l'urbanisation - 1AU
  -  Zone agricole - A
  -  Zone naturelle - N, Nc, Ne, Nh, Ni, NL
  -  Zone urbaine - bâti ancien - UA
  -  Zone urbaine - bâti en extension - UBa, UBb
  -  Zone urbaine d'équipements - US, USc
  -  Zone urbaine d'activités - UX
- Élément de patrimoine à protéger (L.151-19 du code de l'urbanisme)
- Cavités souterraines**
- Indice lié à la présence de cavités souterraines
-  Rayon de sécurité
  -  Zone de risque d'effondrement liée à la présence de cavités souterraines
  -  Axe de ruissellement
  -  Espaces boisés classés (L.113-1 et 113-2 du code de l'urbanisme)
  -  Zone inondable (PPRI de l'Eure moyenne)
  -  Élément de paysage à protéger (L.151-23 du code de l'urbanisme)
  -  Zone inconstructible
  -  Secteur comportant des orientations d'aménagement et de programmation
  -  STECAL
  -  Orientation Générale Habitat
  -  Emplacement réservé



**Ezy-sur-Eure**

# PLAN LOCAL D'URBANISME

## Règlement graphique

Echelle: 1/5000e

Arrêté le:  
18 octobre 2019

Enquête publique:  
du 08 septembre au 09 octobre 2020

Approuvé le:  
18 décembre 2020

Accusé de réception - Ministère de l'Intérieur

027-212702302-20201218-128-20-AU

Accusé certifié exécutoire

Réception par le préfet : 22/12/2020

Publication : 22/12/2020

