









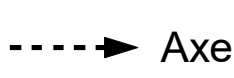










Limite de zone ou de secteur

-  Zone ouverte à l'urbanisation - 1AU
-  Zone agricole - A
-  Zone naturelle - N, Nc, Ne, Nh, Ni, NL
-  Zone urbaine - bâti ancien - UA
-  Zone urbaine - bâti en extension - UBa, UBb
-  Zone urbaine d'équipements - US, USc
-  Zone urbaine d'activités- UX

Cavités souterraines

-  Indice lié à la présence de cavités souterraines
-  Rayon de sécurité
-  Zone de risque d'effondrement liée à la présence de cavités souterraines
-  Axe de ruissellement
-  Espaces boisés classés (L.113-1 et 113-2 du code de l'urbanisme)
-  Zone inondable (PPRI de l'Eure moyenne)
-  Élément de paysage à protéger (L.151-23 du code de l'urbanisme)
-  Zone inconstructible
-  Secteur comportant des orientations d'aménagement et de programmation
-  STECAL
-  Orientation Générale Habitat
-  Emplacement réservé

Libellé	Bénéficiaire
Emplacement réservé n°01: Réaménagement du carrefour	Commune
Emplacement réservé n°02: Réaménagement du carrefour	Commune



Ezy-sur-Eure

PLAN LOCAL D'URBANISME

Règlement graphique

Echelle: 1/2500e

Arrêté le: 18 octobre 2019

Enquête publique: du 08 septembre au 09 octobre 2020

Approuvé le: 18 décembre 2020

Accusé de réception - Ministère de l'Intérieur

027-212702302-20201218-127-20-AU

Accusé certifié exécutoire

Réception par le préfet : 22/12/2020

Publication : 22/12/2020

