

Commune de
Bailleau-L'Evêque

Eure-et-Loir
Place de l'église - 28300 BAILLEAU-L'EVEQUE - Tél : 02.37.22.97.07

Plan Local d'Urbanisme



LISTE DES ELEMENTS BÂTIS IDENTIFIES AU TITRE DE
L'ARTICLE L123.1.5.3-2° DU CODE DE L'URBANISME

4.3

- ▶ Prescription de l'élaboration du Plan Local d'Urbanisme le 21 juillet 2014
- ▶ Arrêt du projet le 25 septembre 2017
- ▶ Dossier soumis à enquête publique du 1er mars au 30 mars 2018
- ▶ Plan Local d'Urbanisme approuvé le 17 décembre 2018

Vu pour être annexé à la
délibération du conseil municipal
du 17 décembre 2018

approuvant
le plan local d'urbanisme de
la commune de Bailleau-l'Evêque
Le Maire,

PHASE :

Approbation



Liste des éléments bâtis identifiés au titre de l'article L123.1.5.3-2° du Code de l'urbanisme

L'article L123-1-5.3-2° du Code de l'urbanisme précise que : « le règlement peut, en matière de caractéristiques architecturale, urbaine et écologique, identifier et localiser les éléments de paysage et délimiter les quartiers, îlots, immeubles, espaces publics, monuments, sites et secteurs à protéger, à mettre en valeur ou à requalifier pour des motifs d'ordre culturel, historique, architectural ou écologique, notamment pour la préservation, le maintien ou la remise en état des continuités écologiques et définir, le cas échéant, les prescriptions de nature à assurer leur préservation.»

Cette identification peut donc concerner des secteurs mais aussi des éléments ponctuels. Elle implique un accord de la commune pour une modification de l'élément identifié. En effet, l'article R. 421-23, du Code de l'urbanisme précise que « Les travaux ayant pour effet de modifier ou de supprimer un élément que le plan local d'urbanisme ou un document d'urbanisme en tenant lieu a identifié, en application du 2° du III de l'article L. 123-1-5, comme présentant un intérêt d'ordre culturel, historique, architectural ou écologique » doivent être précédés d'une déclaration préalable.

| REFERENCES IMMEUBLE |
|--------------------------------------------|
| Réf Cadastrales 673 et 674 |
| Adresse 1 Rue de la Croix Bottin |

| TYPOLOGIE URBAINE |
|----------------------------------------------------------------------------|
| Parcelle Surface : m ² Contenance : m ² |
| Occupation actuelle Exploitation agricole |

| ELEMENT DE DATATION |
|---------------------------------|
| Date de construction |
| Transformations modernes |

| ARCHITECTURE |
|---------------------------------------------------------------------------------------------------------------------------------------------------------------------------------------------------------------------------------|
| Formes et dimensions L'ensemble des constructions est disposé autour d'une cour. La maison et ses dépendances forment un L qui protège la cour des vents. Une grange ferme la cour ainsi qu'un autre bâtiment. |

| ELEMENTS REMARQUABLES |
|---------------------------------------------------------------------------------|
| Volumétrie du bâtiment. Toit à longs pans. Logis principal sur 2 niveaux. |





| Détails |
|------------------------------------------------------------------------------------------------------|
| Lucarne : une lucarne pendante Chaîne d'angle : brique Corniche et bandeau en brique Baie : |

| Aspect extérieur (matériaux) |
|--------------------------------------------------------------------------------------------------------------------------------------|
| Couverture : ardoise Cheminée : Façade en moellons recouverte d'un enduit Contrevents : en bois Ferronnerie : Porte : |



| BATIS SECONDAIRES |
|-----------------------------------------------------------------------|
| Clôture Type : mur maçonné surmonté de grille Matériau : |
| Annexes Type : Matériau : meulière Toiture : ardoise |

| PRECONISATIONS |
|---------------------------------------------------------------------------------------------|
| Conserver le bâti avec ses longères et ses dépendances organisées autour d'une cour fermée. |

| REFERENCES IMMEUBLE | TYPOLOGIE URBAINE | ELEMENT DE DATATION |
|-------------------------------------------------------------------------------------------------------------------------------------------------------------------------------------------------------------------------------------------------------------------------------------------------------|--------------------------------------------------------------------------------------|-------------------------------------------------------------------------------------|
| Réf Cadastrales 529 | Parcelle Surface : m ² Contenance : m ² | Date de construction |
| Adresse Rue de la Croix Bottin | Occupation actuelle | Transformations modernes |
| ARCHITECTURE Formes et dimensions Croix en ferronnerie sur socle située à un carrefour qui opère une sacralisation du terroir. Témoins de la foi des habitants, les croix ont marqué le paysage. Celle-ci située près d'un champ, diffuse son pouvoir tutélaire aux récoltes. | ELEMENTS REMARQUABLES Croix |  |
| Détails | | |
| Aspect extérieur (matériaux) Couverture : Cheminée Façade Contrevents : Ferronnerie : Porte : |  | |
| BATIS SECONDAIRES Clôture Type : - Matériau : - | | |
| Annexes Type : - Matériau : - Toiture : - | | |
| PRECONISATIONS | | |
| Conserver cet élément vernaculaire témoin de la foi des habitants. | | |

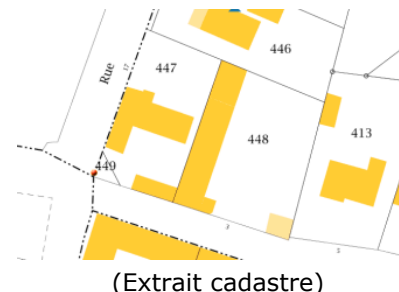
| REFERENCES IMMEUBLE |
|--------------------------------------|
| Réf Cadastrales 447 et 449 |
| Adresse 1 rue Basse |

| TYPOLOGIE URBAINE |
|----------------------------------------------------------------------------|
| Parcelle Surface : m ² Contenance : m ² |
| Occupation actuelle habitation |

| ELEMENT DE DATATION |
|---------------------------------|
| Date de construction |
| Transformations modernes |

| ARCHITECTURE |
|--------------|
| |

| ELEMENTS REMARQUABLES |
|-----------------------|
| |



| Extrait Composition Façade |
|----------------------------|
| Type de façade : |
| Soubassement : |
| Élément en saillie : |

| Détails |
|-------------------------|
| Lucarne : |
| Chaîne d'angle : brique |
| Corniche : |
| Baie : |

| Aspect extérieur (matériaux) |
|------------------------------|
| Couverture : ardoise |
| Cheminée en briques |
| Façade |
| Contrevents : en bois |
| Ferronnerie : |
| Porte : |



| BATIS SECONDAIRES |
|-------------------|
| Clôture |
| Type : - |
| Matériau : - |

| Annexes |
|--------------|
| Type : - |
| Matériau : - |
| Toiture : - |

| PRECONISATIONS |
|----------------------------------------------------------------|
| Conserver la volumétrie du bâti et les éléments de modénature. |

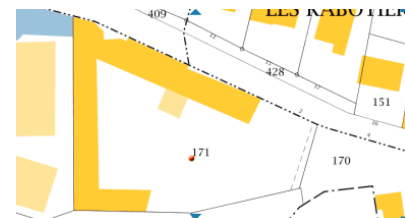
| REFERENCES IMMEUBLE |
|-------------------------------|
| Réf Cadastrales 171 |
| Adresse 2 rue Basse |

| TYPLOGIE URBAINE |
|----------------------------------------------------------------------------|
| Parcelle Surface : m ² Contenance : m ² |
| Occupation actuelle habitation |

| ELEMENT DE DATATION |
|---------------------------------|
| Date de construction |
| Transformations modernes |

| ARCHITECTURE |
|-------------------------------------------------------------------------------------------------------------------------|
| Formes et dimensions Ancienne exploitation agricole, dont les bâtiments sont organisés autour d'une cour. |

| ELEMENTS REMARQUABLES |
|-----------------------|
| Pignon à pans de bois |



| Détails |
|------------------------------------------------------------------|
| Lucarne : Chaîne d'angle : en briques Corniche : Baie : |

| Aspect extérieur (matériaux) |
|------------------------------------------------------------------------------------------------------------------|
| Couverture : tuiles Cheminée en brique Façade enduite Contrevents : Ferronnerie : Porte : en bois |



| BATIS SECONDAIRES |
|-----------------------------------------------------------|
| Clôture Type : - Matériau : - |
| Annexes Type : - Matériau : - Toiture : - |

| PRECONISATIONS |
|-----------------------------------------------------------|
| Préservation des caractéristiques d'implantation du bâti. |

| REFERENCES IMMEUBLE |
|--------------------------------------|
| Réf Cadastrales 639 et 643 |
| Adresse 2 rue de la Gare |

| TYPLOGIE URBAINE |
|----------------------------------------------------------------------------|
| Parcelle Surface : m ² Contenance : m ² |
| Occupation actuelle habitation |

| ELEMENT DE DATATION |
|--------------------------------------------------------------------------|
| Date de construction |
| Transformations modernes L'annexe a été récemment réhabilitée. |

| ARCHITECTURE |
|---------------------------------------------------------------------------------------------------------------------|
| Ancien corps de ferme réalisé en moellons. Logis parallèle à la rue construit en retrait, derrière une cour. |

| ELEMENTS REMARQUABLES |
|-----------------------------------------------------------------------------------------------------------------------------------------------------------------------|
| Les différentes constructions ont des volumétries simples, comportant une toiture à 2 pans en ardoise. Les ouvertures sont alignées verticalement et horizontalement. |





| Détails |
|--------------------------------------------------------------------------------------------------------------------------------------------------------|
| Lucarne : 2 lucarnes pendantes Chaîne d'angle : en briques Corniche : en briques Baies cintrées – entourage en briques –fenêtres à 2 vantaux. |
| Aspect extérieur (matériaux) Couverture : ardoise Cheminée Façade : Contrevents : bois Ferronnerie : Porte : |



| BATIS SECONDAIRES |
|-----------------------------------------------------------------------------------------------------|
| Clôture Type : Matériau : silex |
| Annexes Type : garage Matériau : maçonnerie en silex et calcaire. Toiture : ardoise |



| PRECONISATIONS |
|-------------------------------------------------------------------------------------------------------------------------------------------------|
| La volumétrie de cet ancien corps de ferme avec large façade principale en meulière est à conserver. Les percements existants seront conservés. |

| REFERENCES IMMEUBLE | TYPOLOGIE URBAINE | ELEMENT DE DATATION |
|-----------------------------------------------------------------------------------------------------------------------------------------------------------------------------------------------------------------------------------------------------------------------------------------|--------------------------------------------------------------------------------------|-------------------------------------------------------------------------------------|
| Réf Cadastrales 206 | Parcelle Surface : m ² Contenance : m ² | Date de construction |
| Adresse 16 rue de la Libération | Occupation actuelle habitation | Transformations modernes |
| ARCHITECTURE Ancienne ferme seigneuriale. L'entrée principale donnait sur la rue des Tourelles avec un porche et des murs élevés, des fossés et deux petites tours d'angle, dont l'une fut démolie après la seconde guerre mondiale et l'autre en 1979, minée par l'humidité. | ELEMENTS REMARQUABLES Bâtiment agricole |  |
| Détails Lucarne : Chaîne d'angle : Corniche : Baie : |  | |
| Aspect extérieur (matériaux) Couverture : tuiles plates Cheminée Façade Contrevents : Ferronnerie : Porte : | | |
| BATIS SECONDAIRES Clôture Type : - Matériau : - | | |
| Annexes Type : - Matériau : - Toiture : - | | |
| PRECONISATIONS | | |
| Préservation des caractéristiques volumétriques du bâtiment et des matériaux apparents. Les murs, maçonnés en moellons de pierre locale sont à conserver ainsi que les ouvertures sur la rue. | | |

| REFERENCES IMMEUBLE |
|------------------------------------------|
| Réf Cadastrales 103 |
| Adresse 1 Rue de la Libération |

| TYPOLOGIE URBAINE |
|----------------------------------------------------------------------------|
| Parcelle Surface : m ² Contenance : m ² |
| Occupation actuelle Maison médicale |

| ELEMENT DE DATATION |
|---------------------------------------------------------------------------------------------------|
| Date de construction |
| Transformations modernes Ce bâtiment a été réhabilité pour devenir une maison médicale. |

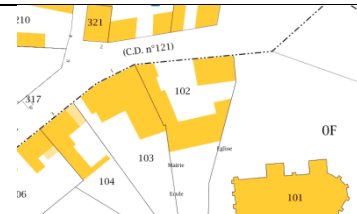
| ARCHITECTURE |
|-----------------------------------------------------------------------------------------------------------------------------------------------------------------------------------------------------------------------------------------------------------------------------------------------------------------------------------------------|
| Ancien commerce regroupant diverses fonctions : café, restaurant, épicerie, mercerie. Le contraste entre la carte postale datant d'avant 1919 et la photographie actuelle est particulièrement fort : peu d'éléments y sont reconnaissables. Les fenêtres à doubles vantaux et six carreaux ont disparu. Il en va de même des volets en bois. |

| Détails |
|--------------------------|
| Lucarne : |
| Chaîne d'angle : briques |
| Corniche : |
| Baie : |

| Aspect extérieur (matériaux) |
|------------------------------|
| Couverture : |
| Cheminée |
| Façade |
| Contrevents : |
| Ferronnerie : |
| Porte : |

| BATIS SECONDAIRES |
|-----------------------------------------------------------|
| Clôture Type : - Matériau : - |
| Annexes Type : - Matériau : - Toiture : - |

| ELEMENTS REMARQUABLES |
|---------------------------------------------|
| Ancien commerce « épicerie » multi services |

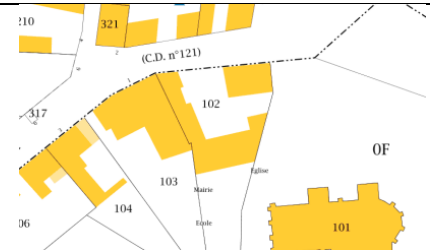


| PRECONISATIONS |
|-----------------------------------------------|
| Conserver la volumétrie générale du bâtiment. |

| REFERENCES IMMEUBLE |
|-------------------------------------|
| Réf Cadastrales 102 |
| Adresse Place de l'église |

| TYPLOGIE URBAINE |
|----------------------------------------------------------------------------|
| Parcelle Surface : m ² Contenance : m ² |
| Occupation actuelle Mairie |

| ELEMENT DE DATATION |
|-------------------------------------------------------------------|
| Date de construction Mairie-école construite vers 1854. |
| Transformations modernes |



| ARCHITECTURE |
|----------------------------------------------------------------------------------------------------------------------------------------------------------------------------------------------------------------------------------------------------------------------------------------------------------------------------------------------------------------------------------------------------|
| Ancienne mairie-école, caractéristique des bâtiments publics de la seconde moitié du XIX ^{ème} . L'organisation symétrique de la façade se révèle à travers la volumétrie du bâti s'élevant sur 2 niveaux. L'ensemble est surélevé par rapport au sol afin d'ajouter à sa mise en scène. Les ouvertures disposées symétriquement, sont mise en valeur par leur entourage en brique. |

| ELEMENTS REMARQUABLES |
|-----------------------------------------------|
| Modénature et volumétrie Motifs de briques |

| Détails |
|--------------------------------------------------------------|
| Lucarne : Chaîne d'angle : brique Corniche : Baie : |



| Aspect extérieur (matériaux) |
|-------------------------------------------------------------------------------------------------------------------------------|
| Couverture : ardoise Cheminée en brique Façade recouverte d'un enduit Contrevents : bois Ferronnerie : Porte : |



| BATIS SECONDAIRES |
|-----------------------------------------------------------|
| Clôture Type : - Matériau : - |
| Annexes Type : - Matériau : - Toiture : - |

| PRECONISATIONS |
|------------------------------------------------------------------------------------------------------------------------------------|
| Préservation des caractéristiques volumétriques et architecturales du bâtiment. Préservation des modénatures et des ouvertures. |

| REFERENCES IMMEUBLE |
|-------------------------------------|
| Réf Cadastrales 101 |
| Adresse Place de l'église |

| TYPLOGIE URBAINE |
|----------------------------------------------------------------------------|
| Parcelle Surface : m ² Contenance : m ² |
| Occupation actuelle église |

| ELEMENT DE DATATION |
|--------------------------------------------|
| Date de construction XII et XVIe |
| Transformations modernes |

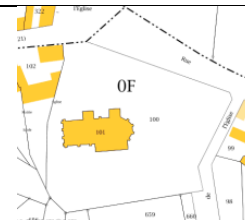
| ARCHITECTURE |
|-----------------------------------------------------------------------------------------------------------------------------------------------------------------------------------------------------------------------------------------------------------------------------------------------|
| Sa construction date du XIIème siècle. La partie primitive est reconnaissable à ses petites fenêtres placées au sommet des murs comme des meurtrières de forteresse. Le reste de l'édifice a été rebâti dans la deuxième moitié du XVIe siècle. Elle est constituée de meulière et de brique. |

| Détails |
|-----------------------------------------------------------------|
| Percements en ogive Chaîne d'angle : Corniche : Baie : |



| Aspect extérieur (matériaux) |
|---------------------------------------------------------------------------------|
| Couverture : Cheminée Façade Contrevents : Ferronnerie : Porte : |

| BATIS SECONDAIRES |
|-----------------------------------------------------------|
| Clôture Type : - Matériau : - |
| Annexes Type : - Matériau : - Toiture : - |

| ELEMENTS REMARQUABLES |
|------------------------------------|
| Volumétrie du bâtiment et toiture. |



| PRECONISATIONS |
|--------------------------------------------------------------------------------------------------------------------------------------------------------------------------------------------------------------------------------------------------------------------------------------------|
| Préservation des caractéristiques volumétriques et architecturales du bâtiment. Entretien à l'identique des matériaux apparents. Conservation de la couverture en petites tuiles plates. Entretien de l'espace public permettant le dégagement et la mise en valeur de l'édifice. |

| REFERENCES IMMEUBLE | TYPOLOGIE URBAINE | ELEMENT DE DATATION |
|-------------------------------------------------------------------------------------------------------------------------------------------------------------------------------------------------------------------------------|--------------------------------------------------------------------------------------|---------------------------------|
| Réf Cadastrales | Parcelle | Date de construction |
| Adresse 1 place de l'église | Surface : m ² Contenance : m ² | Transformations modernes |
| ARCHITECTURE | Occupation actuelle habitation | |
| Commerce regroupant diverses fonctions : café, restaurant, tabac, presse. Entre la carte postale datant du début du XXe et aujourd'hui plusieurs éléments ont été modifiés : les ouvertures en façade, la cheminée a disparu. | ELEMENTS REMARQUABLES | |
| Détails Lucarne : Chaîne d'angle : Corniche : Baie : | | |
| Aspect extérieur (matériaux) Couverture : Cheminée Façade Contrevents : Ferronnerie : Porte : |  | |
| BATIS SECONDAIRES | | |
| Clôture Type : - Matériau : - |  | |
| Annexes Type : - Matériau : - Toiture : - | | |
| PRECONISATIONS | | |
| Préservation des caractéristiques volumétriques et architecturales du bâtiment. | | |

| REFERENCES IMMEUBLE |
|---------------------------------------|
| Réf Cadastrales 646 |
| Adresse 4 place de l'église |

| TYPLOGIE URBAINE |
|----------------------------------------------------------------------------|
| Parcelle Surface : m ² Contenance : m ² |
| Occupation actuelle habitation |

| ELEMENT DE DATATION |
|---------------------------------|
| Date de construction |
| Transformations modernes |

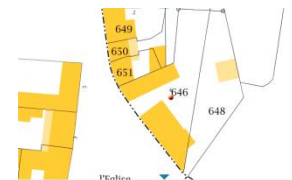
| ARCHITECTURE |
|-------------------------------------------------------------------------------------------------------------------------------------------------------------------------------|
| Les différentes constructions ont des volumétries simples, des parallélépipèdes comportant une toiture à 2 pans. Elles comportent un rez de chaussée et des combles aménagés. |

| Détails |
|------------------|
| Lucarne : |
| Chaîne d'angle : |
| Corniche : |
| Baie : |

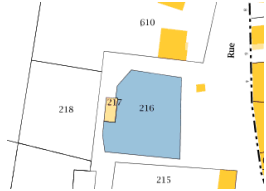

| Aspect extérieur (matériaux) |
|------------------------------|
| Couverture : |
| Cheminée |
| Façade |
| Contrevents : |
| Ferronnerie : |
| Porte : |

| BATIS SECONDAIRES |
|-----------------------------------------------------------|
| Clôture Type : - Matériau : - |
| Annexes Type : - Matériau : - Toiture : - |

| ELEMENTS REMARQUABLES |
|-----------------------|
| |



| PRECONISATIONS |
|-----------------------------------------------------------------------------|
| Conserver la volumétrie et l'organisation du bâti autour d'une cour fermée. |

| REFERENCES IMMEUBLE | TYPOLOGIE URBAINE | ELEMENT DE DATATION |
|----------------------------------------------------------------------------------------------------------------------------------------------------------------------------------------------------------------------------------------------|-------------------------------------------------------------------------------------|-------------------------------------------------------------------------------------|
| Réf Cadastrales 217 | Parcelle Surface : m ² Contenance : m ² | Date de construction |
| Adresse Rue du Bois Herbin | Occupation actuelle lavoir | Transformations modernes |
| ARCHITECTURE | ELEMENTS REMARQUABLES |  |
| <p>Le lavoir a probablement été construit au cours du XIX^{ème}. Il se situe au centre du village. Il est couvert d'un toit en tuile à un pan.</p> | | |
| Détails |  | |
| <p>Lucarne : Chaîne d'angle : Corniche : Baie :</p> | | |
| Aspect extérieur (matériaux) | | |
| <p>Couverture : tuiles Cheminée Façade Contrevents : Ferronnerie : Porte :</p> | | |
| BATIS SECONDAIRES | | |
| Clôture | | |
| Type : - Matériau : - | | |
| Annexes | | |
| Type : - Matériau : - Toiture : - | | |
| PRECONISATIONS | | |
| <p>Préservation des caractéristiques volumétriques et architecturales du bâtiment, conservation de la couverture en petites tuiles plates. Protection et entretien des matériaux de construction et restauration des éléments manquants.</p> | | |

| REFERENCES IMMEUBLE |
|--------------------------------------|
| Réf Cadastrales 526 |
| Adresse 8 rue des Tilleuls |

| ARCHITECTURE |
|-------------------------------------------------------------------------------------------------------------------------------------------------------------------------------------------------------------------------------------------------------------------------|
| Maison de bourg sur deux niveaux, avec décoration architecturales. Construite à l'alignement de la voie, on y accède par une cour. Les ouvertures sont alignées verticalement et horizontalement, elles sont plus hautes que larges. Lucarne ronde donnant sur la cour. |

| Détails |
|------------------|
| Lucarne : |
| Chaîne d'angle : |
| Corniche : |
| Baie : |

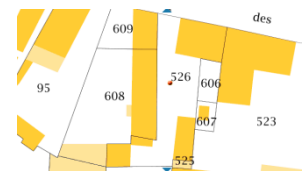
| Aspect extérieur (matériaux) |
|-------------------------------|
| Couverture : ardoise |
| Cheminée |
| Façade |
| Contrevents : bois persiennés |
| Ferronnerie : |
| Porte : |

| BATIS SECONDAIRES |
|-------------------|
| Clôture |
| Type : - |
| Matériau : - |
| Annexes |
| Type : - |
| Matériau : - |
| Toiture : - |

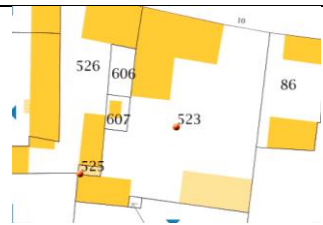

| TYPLOGIE URBAINE |
|------------------------------------------|
| Parcelle |
| Surface : m ² |
| Contenance : m ² |
| Occupation actuelle habitation |

| ELEMENTS REMARQUABLES |
|-----------------------------------------------|
| Modénature et volumétrie Motifs de briques |

| ELEMENT DE DATATION |
|---------------------------------|
| Date de construction |
| Transformations modernes |



| PRECONISATIONS S |
|-------------------------------------------------------------------------------------------------------------------------------------------|
| Préservation des caractéristiques volumétriques du bâtiment, préservation des modénatures et décors, conservation de la brique apparente. |

| REFERENCES IMMEUBLE | TYPOLOGIE URBAINE | ELEMENT DE DATATION |
|------------------------------------------------------------------------------------------------------------------------------------------------------------------------------------------------------------------------------------------------------------------------|-------------------------------------------------------------------------------------|-------------------------------------------------------------------------------------|
| Réf Cadastrales 523 | Parcelle Surface : m ² Contenance : m ² | Date de construction |
| Adresse 10 rue des Tilleuls | Occupation actuelle habitation | Transformations modernes |
| ARCHITECTURE Construction de type maison de bourg en L, avec un toit en ardoise surmonté de deux cheminées en briques. L'accès se fait par la cour. Symétrie des ouvertures cintrées plus hautes que larges. Chainage, bandeau et encadrement en briques. | ELEMENTS REMARQUABLES Modénature et volumétrie Motifs de briques |  |
| Détails Lucarne : Chaîne d'angle : Corniche : Baie : |  | |
| Aspect extérieur (matériaux) Couverture : Cheminée Façade Contrevents : en bois persienné Ferronnerie : Porte : | | |
| BATIS SECONDAIRES Clôture Type : - Matériau : - Annexes Type : - Matériau : - Toiture : - | | |
| PRECONISATIONS Préservation des caractéristiques volumétriques du bâtiment, préservation des modénatures et décors, conservation de la brique apparente. | | |

| REFERENCES IMMEUBLE |
|------------------------------------|
| Réf Cadastrales 46 |
| Adresse Rue des Tilleuls |

| TYPOLOGIE URBAINE |
|----------------------------------------------------------------------------|
| Parcelle Surface : m ² Contenance : m ² |
| Occupation actuelle Salle des fêtes |

| ELEMENT DE DATATION |
|---------------------------------|
| Date de construction |
| Transformations modernes |

| ARCHITECTURE |
|----------------------------------------------------------------------------------------------------------------------------------------------------------------------------|
| Ensemble de bâtiments composant les communs de l'ancien château. Construits en moellons de silex soulignés de brique. La toiture à deux pans est couverte de tuiles. |

| ELEMENTS REMARQUABLES |
|-----------------------------------------------|
| Modénature et volumétrie Motifs de briques |



| Détails |
|-------------------------------------------------------|
| Lucarne : Chaîne d'angle : Corniche : Baie : |




| Aspect extérieur (matériaux) |
|---------------------------------------------------------------------------------|
| Couverture : Cheminée Façade Contrevents : Ferronnerie : Porte : |








| BATIS SECONDAIRES |
|-----------------------------------------------------------|
| Clôture Type : - Matériau : - |
| Annexes Type : - Matériau : - Toiture : - |



| PRECONISATIONS |
|----------------|
| |

| REFERENCES IMMEUBLE | TYPLOGIE URBAINE | ELEMENT DE DATATION |
|------------------------------------------------------------------------------------------------------------------------------------------------------------------------------------------------------------------------------------------------------------------------------------------------------------------------------------------------------------------------------------------------------------------------------------------------------------------------------------------------------------------|--------------------------------------------------------------------------------------------------------------------------------------------------------------------------|----------------------------------------------------------------------------------------------|
| <p>Réf Cadastrales 116 et 118</p> <p>Adresse 16 et 18 rue du Moulin</p> | <p>Parcelle Surface : 4 000 m² Contenance : 162, 72 et 62 m²</p> <p>Occupation actuelle Habitation et 2 gîtes ruraux</p> | <p>Date de construction Milieu du XIXe</p> <p>Transformations modernes</p> |
| <p>ARCHITECTURE</p> <p>Ensemble de bâti composé de trois constructions principales et dépendances. Construction de type longère basée sur un niveau + combles avec lucarnes. Contexte arboré et vaste parc privatif et petite carrière pour les chevaux.</p> <p>Détails Lucarne : Chaîne d'angle : Corniche : Baie :</p> <p>Aspect extérieur (matériaux) Couverture : tuiles en terre cuite Cheminée Façade Contrevents : Ferronnerie : Porte :</p> | <p>ELEMENTS REMARQUABLES</p> |  |
| <p>BATIS SECONDAIRES</p> <p>Clôture Type : - Matériau : -</p> <p>Annexes Type : - Matériau : - Toiture : -</p> |   | |
| PRECONISATIONS | | |
| <p>Préservation des caractéristiques volumétriques des bâtiments.</p> | | |

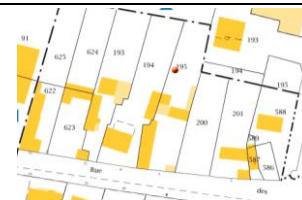
| REFERENCES IMMEUBLE | TYPLOGIE URBAINE | ELEMENT DE DATATION |
|------------------------------------------------------------------------------------------------------------------------|--------------------------------------------------------------------------------------|-------------------------------------------------------------------------------------|
| Réf Cadastrales 313/77 | Parcelle Surface : m ² Contenance : m ² | Date de construction |
| Adresse 20 et 22 rue des Tilleuls | Occupation actuelle habitations | Transformations modernes |
| ARCHITECTURE | ELEMENTS REMARQUABLES |  |
| Ensemble de constructions typiques des maisons paysannes. La volumétrie est simple avec des toitures à deux pans. | Motifs de briques | |
| Détails Lucarne : Chaîne d'angle : Corniche : Baie : |  | |
| Aspect extérieur (matériaux) Couverture : Cheminée Façade Contrevents : Ferronnerie : Porte : | | |
| BATIS SECONDAIRES | | |
| Clôture Type : - Matériau : - | | |
| Annexes Type : - Matériau : - Toiture : - | | |
| PRECONISATIONS | | |
| Préservation des caractéristiques d'implantation du bâti. | | |

| REFERENCES IMMEUBLE | TYPOLOGIE URBAINE | ELEMENT DE DATATION |
|------------------------------------------------------------------------------------------------------------------------------------------|--------------------------------------------------------------------------------------|-------------------------------------------------------------------------------------|
| Réf Cadastrales 145 | Parcelle Surface : m ² Contenance : m ² | Date de construction |
| Adresse 18 rue de la Rabottière | Occupation actuelle habitation | Transformations modernes Véranda disgracieuse |
| ARCHITECTURE | ELEMENTS REMARQUABLES |  |
| Constructions de type rural construites perpendiculairement à la voie. Pignon en brique. | Modénature et volumétrie Motifs de briques | |
| Détails Lucarne : Chaîne d'angle : brique Corniche : Baie : | | |
| Aspect extérieur (matériaux) Couverture : Cheminée en brique Façade enduite Contrevents : Ferronnerie : Porte : |  | |
| BATIS SECONDAIRES | | |
| Clôture Type : - Matériau : - |  | |
| Annexes Type : - Matériau : - Toiture : - | | |
| PRECONISATIONS | | |
| Préservation des caractéristiques d'implantation du bâti. | | |

| REFERENCES IMMEUBLE |
|---------------------------------------|
| Réf Cadastrales 195 |
| Adresse 7 rue des Tourelles |

| TYPLOGIE URBAINE |
|----------------------------------------------------------------------------|
| Parcelle Surface : m ² Contenance : m ² |
| Occupation actuelle habitation |

| ELEMENT DE DATATION |
|---------------------------------|
| Date de construction |
| Transformations modernes |



| ARCHITECTURE |
|-----------------------------------------------------------------------------------------------------------------------------------------------------------------------------------------------------------------------------------|
| Construction de type chaumière perpendiculaire à la voie. La toiture à deux rampants comporte des lucarnes. L'annexe, recouverte de tuiles mécaniques, est construite perpendiculairement et est recouverte d'un panneau solaire. |

| ELEMENTS REMARQUABLES |
|-----------------------|
| Toit en chaume |

| Détails |
|------------------|
| Lucarne : |
| Chaîne d'angle : |
| Corniche : |
| Baie : |

| Aspect extérieur (matériaux) |
|------------------------------|
| Couverture : chaume |
| Cheminée en briques |
| Façade : |
| Contrevents : |
| Ferronnerie : |
| Porte : |



| BATIS SECONDAIRES |
|---------------------------------------------------------|
| Clôture Type : - Matériau : - |
| Annexes Type : - Matériau : Toiture : - |

| PRECONISATIONS |
|----------------------------------------------------------------|
| Préservation des caractéristiques architecturales du bâtiment. |

| REFERENCES IMMEUBLE |
|--------------------------------------------|
| Réf Cadastrales 599 |
| Adresse 3 rue du Bois Herbin |

| TYPOLOGIE URBAINE |
|--------------------------------------------------------------------------------------|
| Parcelle Surface : 3 800 m ² Contenance : 250 m ² |
| Occupation actuelle Habitation de 250m ² |

| ELEMENT DE DATATION |
|----------------------------------------------------------------------------------------------------------------|
| Date de construction XVIIème |
| Transformations modernes L'habitation principale a été réhabilitée récemment. Une ouverture a été |



| ARCHITECTURE |
|----------------------------------------------------------------------------------------|
| Ancien corps de ferme avec sa longère et ses dépendances organisées autour d'une cour. |

| ELEMENTS REMARQUABLES |
|-----------------------|
| |



| Détails |
|------------------------------------------------------------------------------------------------------------------------------------------|
| Lucarne : Chaîne d'angle : Corniche : Baie : |
| Aspect extérieur (matériaux) Couverture : tuiles Cheminée en briques Façade Contrevents : Ferronnerie : Porte : |




| BATIS SECONDAIRES |
|-----------------------------------------------------------|
| Clôture Type : - Matériau : - |
| Annexes Type : - Matériau : - Toiture : - |



| PRECONISATIONS |
|-----------------------------------------------------------------------------------------------------------------------------------------------------------------------------------------------------------------------------------------------------------------|
| Préservation des caractéristiques volumétriques et architecturales du bâtiment, conservation de la couverture en petites tuiles plates. Le percement comblé du porche sera ouvert en priorité. Une remise en état des portes de la grange est préconisée. |

| REFERENCES IMMEUBLE | TYPOLOGIE URBAINE | ELEMENT DE DATATION |
|-----------------------------------------------------------------------------------------------------------------------------------------------------------------------|-------------------------------------------------------------------------------------|-------------------------------------------------------------------------------------|
| Réf Cadastrales 451 | Parcelle Surface : m ² Contenance : m ² | Date de construction |
| Adresse 25 rue du Bois Herbin | Occupation actuelle habitation | Transformations modernes |
| ARCHITECTURE | ELEMENTS REMARQUABLES |  |
| Ensemble bâti de type rural construit en retrait de la voie et organisé autour d'une cour. Couverture en ardoise avec lucarnes et fenêtre de toit. | | |
| Détails Lucarne : Chaîne d'angle : Corniche : Baie : | | |
| Aspect extérieur (matériaux) Couverture : ardoise Cheminée en briques Façade recouverte d'un enduit Contrevents : bois Ferronnerie : Porte : |  | |
| BATIS SECONDAIRES | | |
| Clôture Type : mur maçonné recouvert d'un enduit Matériau : | | |
| Annexes Type : - Matériau : - Toiture : - | | |
| PRECONISATIONS | | |
| Préservation des caractéristiques d'implantation du bâti. | | |

| REFERENCES IMMEUBLE | TYPLOGIE URBAINE | ELEMENT DE DATATION |
|------------------------------------------------------------------------------------|--------------------------------------------------------------------------------------|---------------------------------|
| Réf Cadastrales | Parcelle | Date de construction |
| Adresse | Surface : m ² Contenance : m ² | Transformations modernes |
| | Occupation actuelle | |
| | Pompe | |
| ARCHITECTURE | ELEMENTS REMARQUABLES | |
| Pompe à volant et pompe à bras situées devant l'école. | | |
| Détails | | |
| Lucarne : Chaîne d'angle : Corniche : Baie : | | |
| Aspect extérieur (matériaux) | | |
| Couverture : Cheminée Façade Contrevents : Ferrerrie : Porte : | | |
| BATIS SECONDAIRES | | |
| Clôture | | |
| Type : - Matériau : - | | |
| Annexes | | |
| Type : - Matériau : - Toiture : - | | |
| |  | |
| PRECONISATIONS | | |
| Préservation de ces deux pompes, témoins du patrimoine vernaculaire de la commune. | | |

| REFERENCES IMMEUBLE |
|-----------------------------------------|
| Réf Cadastrales 388 |
| Adresse 24 rue du Bois Herbin |

| TYPLOGIE URBAINE |
|----------------------------------------------------------------------------|
| Parcelle Surface : m ² Contenance : m ² |
| Occupation actuelle habitation |

| ELEMENT DE DATATION |
|---------------------------------|
| Date de construction |
| Transformations modernes |



| ARCHITECTURE |
|----------------------------------------------------------------------------------------------------------------------------------------------------|
| Ensemble de bâti remarquable organisé autour d'une cour. Le logis est construit perpendiculairement à la voie. Constructions en moellons de silex. |

| ELEMENTS REMARQUABLES |
|-----------------------|
| |

| Détails |
|-------------------------------------------------------|
| Lucarne : Chaîne d'angle : Corniche : Baie : |

| Aspect extérieur (matériaux) |
|---------------------------------------------------------------------------------|
| Couverture : Cheminée Façade Contrevents : Ferronnerie : Porte : |



| BATIS SECONDAIRES |
|-----------------------------------------------------------|
| Clôture Type : - Matériau : - |
| Annexes Type : - Matériau : - Toiture : - |

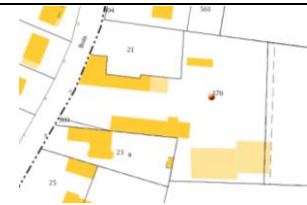


| PRECONISATIONS |
|-----------------------------------------------------------|
| Préservation des caractéristiques d'implantation du bâti. |

| REFERENCES IMMEUBLE |
|-----------------------------------------|
| Réf Cadastrales 370 |
| Adresse 20 rue du Bois Herbin |

| TYPLOGIE URBAINE |
|----------------------------------------------------------------------------|
| Parcelle Surface : m ² Contenance : m ² |
| Occupation actuelle habitation |

| ELEMENT DE DATATION |
|---------------------------------|
| Date de construction |
| Transformations modernes |



| ARCHITECTURE |
|--------------------------------------------------------------------------------------------------------------------------------------------------------------------------|
| Ensemble bâti de type rural organisé autour d'une cour. Les bâtiments sont construits perpendiculairement à la voie. Un bâtiment agricole est construit en fond de cour. |

| ELEMENTS REMARQUABLES |
|-----------------------|
| |

| Détails |
|---------------------------------------------------------------|
| Lucarne pendante. Chaîne d'angle : Corniche : Baie : |





| Aspect extérieur (matériaux) |
|---------------------------------------------------------------------------------|
| Couverture : Cheminée Façade Contrevents : Ferronnerie : Porte : |



| BATIS SECONDAIRES |
|-----------------------------------------------------------|
| Clôture Type : - Matériau : - |
| Annexes Type : - Matériau : - Toiture : - |

| PRECONISATIONS |
|---------------------------------------------------------------------------------------------------------------------------------------|
| Préservation des caractéristiques volumétriques et architecturales des bâtiments. Les éléments de modénatures devront être respectés. |

| | | |
|----------------------------------------------------------------------------------------------------------------------------------------------------------------------------------------------------------------------------------------|-------------------------------------------------------------------------------------|-------------------------------------------------------------------------------------|
| REFERENCES IMMEUBLE | TYPLOGIE URBAINE | ELEMENT DE DATATION |
| Réf Cadastrales 31 | Parcelle Surface : m ² | Date de construction |
| Adresse 10 rue du Bois Herbin | Contenance : m ² | Transformations modernes |
| | Occupation actuelle habitation |  |
| ARCHITECTURE | | |
| Construction en meulière de type villa, avec large façade qui se caractérise par une symétrie et un ordonnancement des ouvertures et des éléments de décors en briques. De larges cheminées en brique sont situées à chaque extrémité. | ELEMENTS REMARQUABLES | |
| Détails Lucarne : Chaîne d'angle : Corniche : Baie : | Modénature et volumétrie Motifs de briques | |
| Aspect extérieur (matériaux) Couverture : ardoise Cheminée : brique Façade Contrevents : bois Ferronnerie : Porte : |  | |
| | | |
| BATIS SECONDAIRES | | |
| Clôture Type : mur en moellons surmonté de grilles en fer forgé Matériau : | | |
| Annexes Type : - Matériau : - Toiture : - | | |
| PRECONISATIONS | | |
| Préservation des caractéristiques volumétriques et architecturales du bâtiment, préservation du mur de clôture en moellons de silex. | | |

| REFERENCES IMMEUBLE | TYPLOGIE URBAINE | ELEMENT DE DATATION |
|-----------------------------------------------------------------------------------------------------------------------------------------------------------|--------------------------------------------------------------------------------------|-------------------------------------------------------------------------------------|
| Réf Cadastrales 33 | Parcelle Surface : m ² Contenance : m ² | Date de construction |
| Adresse 8 rue du Bois Herbin | Occupation actuelle habitation | Transformations modernes Des châssis de toit ont été installés. |
| ARCHITECTURE Ensemble bâti de type rural organisé autour d'une cour. Les bâtiments sont construits en L. Une lucarne pendante donne sur la rue. | ELEMENTS REMARQUABLES Modénature et volumétrie Motifs de briques |  |
| Détails Lucarne pendante Chaîne d'angle : Corniche : Baie : |  | |
| Aspect extérieur (matériaux) Couverture : ardoise Cheminée Façade Contrevents : Ferronnerie : Porte : | | |
| BATIS SECONDAIRES Clôture Type : - Matériau : - | | |
| Annexes Type : - Matériau : - Toiture : - | | |
| PRECONISATIONS | | |
| Préservation des caractéristiques volumétriques. | | |

SENARMONT

| REFERENCES IMMEUBLE |
|-------------------------------------|
| Réf Cadastrales 231 |
| Adresse 8 rue de Marville |

| TYPLOGIE URBAINE |
|----------------------------------------------------------------------------|
| Parcelle Surface : m ² Contenance : m ² |
| Occupation actuelle habitation |

| ELEMENT DE DATATION |
|---------------------------------|
| Date de construction |
| Transformations modernes |



| ARCHITECTURE |
|---------------------------------------------------------------------------------------------------------------------------------------------------------------------------------------------------------------------------------|
| Construction de type longère qui est perpendiculaire à la rue. Sa large façade se caractérise par un ordonnancement des ouvertures donnant sur la cour. La longère a été recouverte d'un enduit et la toiture a été refaite. |

| ELEMENTS REMARQUABLES |
|-----------------------|
| |

| Détails |
|------------------|
| Lucarne : |
| Chaîne d'angle : |
| Corniche : |
| Baie : |



| Aspect extérieur (matériaux) |
|------------------------------|
| Couverture : |
| Cheminée en brique |
| Façade |
| Contrevents : |
| Ferronnerie : |
| Porte : |



| BATIS SECONDAIRES |
|-----------------------------------------------------------|
| Clôture Type : - Matériau : - |
| Annexes Type : - Matériau : - Toiture : - |

| PRECONISATIONS |
|--------------------------------------------------|
| Préservation des caractéristiques volumétriques. |

| REFERENCES IMMEUBLE |
|---------------------------------------|
| Réf Cadastrales 50 |
| Adresse 1 Place du Calvaire |

| TYPLOGIE URBAINE |
|----------------------------------------------------------------------------|
| Parcelle Surface : m ² Contenance : m ² |
| Occupation actuelle habitation |

| ELEMENT DE DATATION |
|---------------------------------|
| Date de construction |
| Transformations modernes |

| ARCHITECTURE |
|------------------------------------------------------------------------------------------------------------------------|
| Construction de type longère édifiée à l'alignement de la rue. L'ensemble des constructions donne sur une cour fermée. |

| ELEMENTS REMARQUABLES |
|-----------------------|
| |



| Détails |
|-------------------------------------------------------|
| Lucarne : Chaîne d'angle : Corniche : Baie : |

| Aspect extérieur (matériaux) |
|---------------------------------------------------------------------------------|
| Couverture : Cheminée Façade Contrevents : Ferronnerie : Porte : |



| BATIS SECONDAIRES |
|-----------------------------------------------------------|
| Clôture Type : - Matériau : - |
| Annexes Type : - Matériau : - Toiture : - |

| PRECONISATIONS |
|--------------------------------------------------|
| Préservation des caractéristiques volumétriques. |

| REFERENCES IMMEUBLE | TYPOLOGIE URBAINE | ELEMENT DE DATATION |
|---------------------------------------------------------------------------------------------------------------------------------------------------------------------------------------------------------------|--------------------------------------------------------------------------------------|-------------------------------------------------------------------------------------|
| Réf Cadastrales 49 | Parcelle Surface : m ² Contenance : m ² | Date de construction |
| Adresse 7 rue de Marville | Occupation actuelle habitation | Transformations modernes |
| ARCHITECTURE Construction de type longère perpendiculaire à la rue. Sa large façade se caractérise par une symétrie et un ordonnancement des ouvertures. La façade a été recouverte d'un enduit. | ELEMENTS REMARQUABLES |  |
| Détails Lucarne : Chaîne d'angle : Corniche : Baie : |  | |
| Aspect extérieur (matériaux) Couverture : Cheminée Façade Contrevents : Ferronnerie : Porte : |  | |
| BATIS SECONDAIRES Clôture Type : - Matériau : - | | |
| Annexes Type : - Matériau : - Toiture : - | | |
| PRECONISATIONS | | |
| Préservation des caractéristiques volumétriques. | | |

LEVESVILLE

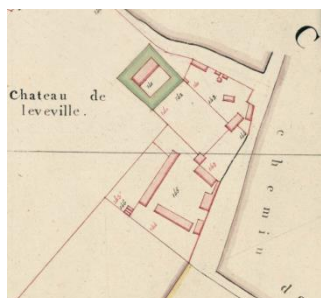
| REFERENCES IMMEUBLE | TYPOLOGIE URBAINE | ELEMENT DE DATATION |
|-------------------------------------|----------------------------------------------------------------------------|---------------------------------|
| Réf Cadastrales 39 | Parcelle Surface : m ² Contenance : m ² | Date de construction |
| Adresse Avenue du Château | Occupation actuelle Habitation, gîte et chambres d'hôtes. | Transformations modernes |



| ARCHITECTURE |
|------------------------------------------------------------------------------------------------------------------------------------------------------------------------------------------------------------------------------------------------------|
| Cet ensemble comprenant un logis, des écuries et une grange a été édifié au XVI ou XVIIe siècle. La ferme comporte plusieurs bâtiments. Composition symétrique de la façade du logis principale. L'ensemble est ceint d'un mur en moellons de silex. |

| ELEMENTS REMARQUABLES |
|-----------------------|
| |

| Détails |
|-------------------------------------------------------|
| Lucarne : Chaîne d'angle : Corniche : Baie : |



cadastre napoléonien



| Aspect extérieur (matériaux) |
|---------------------------------------------------------------------------------|
| Couverture : Cheminée Façade Contrevents : Ferronnerie : Porte : |





| BATIS SECONDAIRES |
|-----------------------------------------------------------|
| Clôture Type : - Matériau : - |
| Annexes Type : - Matériau : - Toiture : - |



| PRECONISATIONS |
|---------------------------------------------------------------------|
| Préservation des caractéristiques volumétriques et architecturales. |

| REFERENCES IMMEUBLE | TYPOLOGIE URBAINE | ELEMENT DE DATATION |
|-----------------------------------------------------------------------------------------------------------------------------------------------------|-------------------------------------------------------------------------------------|-------------------------------------------------------------------------------------|
| Réf Cadastrales 158 et 30 | Parcelle Surface : m ² Contenance : m ² | Date de construction |
| Adresse Avenue du château | Occupation actuelle habitation | Transformations modernes |
| ARCHITECTURE | ELEMENTS REMARQUABLES |  |
| Alignement constitué d'arbres. | Mail planté | |
| Détails Lucarne : Chaîne d'angle : Corniche : Baie : |  | |
| Aspect extérieur (matériaux) Couverture : Cheminée Façade Contrevents : Ferronnerie : Porte : | | |
| BATIS SECONDAIRES | | |
| Clôture Type : - Matériau : - | | |
| Annexes Type : - Matériau : - Toiture : - | | |
| PRECONISATIONS | | |
| A conserver, tant que l'état phytosanitaire et la sécurité le permettent. En cas d'abattage, remplacer par des essences à développement équivalent. | | |

| | | |
|---------------------------------------------------------------------------------------------------------------------------------------------|--------------------------------------------------------------------------------------|-------------------------------------------------------------------------------------|
| REFERENCES IMMEUBLE | TYPLOGIE URBAINE | ELEMENT DE DATATION |
| Réf Cadastrales 168 | Parcelle Surface : m ² Contenance : m ² | Date de construction |
| Adresse 15 rue du vieux Colombier | Occupation actuelle habitation | Transformations modernes |
| ARCHITECTURE | ELEMENTS REMARQUABLES |  |
| Construction de type longère perpendiculaire à la rue. Sa large façade se caractérise par une symétrie et un ordonnancement des ouvertures. | Volumétrie | |
| Détails Lucarne : Chaîne d'angle : Corniche : Baie : |  | |
| Aspect extérieur (matériaux) Couverture : Cheminée Façade Contrevents : Ferronnerie : Porte : | | |
| BATIS SECONDAIRES | | |
| Clôture Type : - Matériau : - | | |
| Annexes Type : - Matériau : - Toiture : - | | |
| PRECONISATIONS | | |
| Préservation des caractéristiques volumétriques. | | |

| REFERENCES IMMEUBLE |
|------------------------------------------|
| Réf Cadastrales 205 et 206 |
| Adresse Rue du vieux Colombier |

| TYPOLOGIE URBAINE |
|----------------------------------------------------------------------------|
| Parcelle Surface : m ² Contenance : m ² |
| Occupation actuelle habitation |

| ELEMENT DE DATATION |
|---------------------------------|
| Date de construction |
| Transformations modernes |



| ARCHITECTURE |
|----------------------------------------------------------------------------------------------------------------------------------------------------------------------------------------------------------------------------|
| Ce pigeonnier en pierre de forme circulaire fait partie du domaine du château. Ce colombier est surmonté d'une toiture circulaire en tuiles avec lucarne et clocheton. Il est recouvert d'un enduit. Un bandeau en brique. |

| ELEMENTS REMARQUABLES |
|-----------------------|
| |

| Détails |
|------------------|
| Lucarne : |
| Chaîne d'angle : |
| Corniche : |
| Baie : |



| Aspect extérieur (matériaux) |
|------------------------------|
| Couverture : |
| Cheminée |
| Façade |
| Contrevents : |
| Ferronnerie : |
| Porte : |



| BATIS SECONDAIRES |
|-----------------------------------------------------------|
| Clôture Type : - Matériau : - |
| Annexes Type : - Matériau : - Toiture : - |



| PRECONISATIONS |
|--------------------------------------------------------------------------------------------------------------------------------------------------------------------|
| Préservation des caractéristiques volumétriques et architecturales du bâtiment : pas de nouveau percement; conservation de la couverture en petites tuiles plates. |

| REFERENCES IMMEUBLE |
|--------------------------------------------|
| Réf Cadastrales 24 |
| Adresse 9 rue du Vieux Colombier |

| TYPLOGIE URBAINE |
|----------------------------------------------------------------------------|
| Parcelle Surface : m ² Contenance : m ² |
| Occupation actuelle habitation |

| ELEMENT DE DATATION |
|---------------------------------|
| Date de construction |
| Transformations modernes |



| ARCHITECTURE |
|----------------------------------------------------------------------------------------------------------------------------------------------------------------------------|
| Construction de type longère perpendiculaire à la rue. Sa large façade se caractérise par une symétrie des ouvertures. La toiture en tuiles plates est percée de lucarnes. |

| ELEMENTS REMARQUABLES |
|-----------------------|
| |


| Détails |
|-------------------------------------------------------|
| Lucarne : Chaîne d'angle : Corniche : Baie : |

| Aspect extérieur (matériaux) |
|---------------------------------------------------------------------------------|
| Couverture : Cheminée Façade Contrevents : Ferronnerie : Porte : |



| BATIS SECONDAIRES |
|-----------------------------------------------------------|
| Clôture Type : - Matériau : - |
| Annexes Type : - Matériau : - Toiture : - |

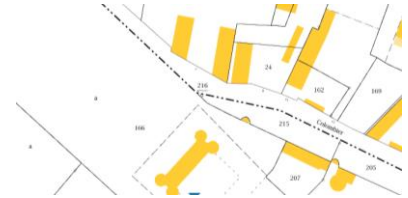
| PRECONISATIONS |
|--------------------------------------------------|
| Préservation des caractéristiques volumétriques. |

| REFERENCES IMMEUBLE | TYPOLOGIE URBAINE | ELEMENT DE DATATION |
|---------------------------------------------------------------------------------------------------------------------------------------------------------------------------------------------------------------------------------------------------------------|-------------------------------------------------------------------------------------|-------------------------------------------------------------------------------------|
| Réf Cadastrales 19 | Parcelle Surface : m ² Contenance : m ² | Date de construction |
| Adresse 7 rue du vieux colombier | Occupation actuelle habitation | Transformations modernes |
| ARCHITECTURE Ensemble de deux constructions de type longère, perpendiculaires à la rue. Un ancien bâtiment agricole fait face à l'habitation et laisse apparaître ses matériaux en moellons de silex. La toiture en ardoise est percée de lucarnes. | ELEMENTS REMARQUABLES |  |
| Détails Lucarne : Chaîne d'angle : Corniche : Baie : | | |
| Aspect extérieur (matériaux) Couverture : Cheminée Façade Contrevents : Ferronnerie : Porte : |  | |
| BATIS SECONDAIRES Clôture Type : - Matériau : - | | |
| Annexes Type : - Matériau : - Toiture : - | | |
| PRECONISATIONS | | |
| Préservation des caractéristiques volumétriques et architecturales. | | |

| REFERENCES IMMEUBLE |
|------------------------------------------|
| Réf Cadastrales 215 et 166 |
| Adresse Rue du vieux Colombier |

| TYPLOGIE URBAINE |
|----------------------------------------------------------------------------|
| Parcelle Surface : m ² Contenance : m ² |
| Occupation actuelle |

| ELEMENT DE DATATION |
|---------------------------------|
| Date de construction |
| Transformations modernes |



| ARCHITECTURE |
|--------------------------------------------------------------------------------------------------------------------------------------------------------------------------------------------------------|
| Tour en pierre de plan circulaire faisant partie de l'enceinte du château. Le bâti est de facture simple sans recherche de décor et d'une hauteur modérée. La toiture circulaire est en tuiles plates. |

| ELEMENTS REMARQUABLES |
|-----------------------|
| |

| Détails |
|-------------------------------------------------------|
| Lucarne : Chaîne d'angle : Corniche : Baie : |

| Aspect extérieur (matériaux) |
|---------------------------------------------------------------------------------|
| Couverture : Cheminée Façade Contrevents : Ferronnerie : Porte : |





| BATIS SECONDAIRES |
|-----------------------------------------------------------|
| Clôture Type : - Matériau : - |
| Annexes Type : - Matériau : - Toiture : - |

| PRECONISATIONS |
|---------------------------------------------------------------------|
| Préservation des caractéristiques volumétriques et architecturales. |

DALLONVILLE

| REFERENCES IMMEUBLE | TYPOLOGIE URBAINE | ELEMENT DE DATATION |
|-------------------------------------------------------------------------------------------------------------------------------------------------------------------------------------------------------------------------------------------------------------------------------------|---------------------------------------------------------------------------------------------------------------------|-------------------------------------------------------------------------------------|
| <p style="text-align: center;">Réf Cadastrales</p> <p style="text-align: center;">82</p> | <p style="text-align: center;">Parcelle</p> <p>Surface : m²</p> <p>Contenance : m²</p> | <p style="text-align: center;">Date de construction</p> |
| <p style="text-align: center;">Adresse</p> <p style="text-align: center;">38 Rue de Nonvilliers</p> | <p style="text-align: center;">Occupation actuelle</p> <p>Exploitation agricole et habitation</p> | <p style="text-align: center;">Transformations modernes</p> |
| <p style="text-align: center;">ARCHITECTURE</p> <p>Corps de ferme réalisé en moellons et disposé autour d'une cour. Plusieurs bâtiments ont conservé des murs en bauge. La toiture à deux pans est en tuiles plates. Le logis est construit perpendiculairement à la rue</p> | <p style="text-align: center;">ELEMENTS REMARQUABLES</p> |  |
| <p style="text-align: center;">Détails</p> <p>Lucarne : Chaîne d'angle : Corniche : Baie :</p> |  | |
| <p style="text-align: center;">Aspect extérieur (matériaux)</p> <p>Couverture : Cheminée Façade Contrevents : Ferronnerie : Porte :</p> |  | |
| <p style="text-align: center;">BATIS SECONDAIRES</p> | | |
| <p style="text-align: center;">Clôture</p> <p>Type : - Matériau : -</p> | | |
| <p style="text-align: center;">Annexes</p> <p>Type : - Matériau : - Toiture : -</p> |  | |
| PRECONISATIONS | | |
| <p>Préservation des caractéristiques d'implantation du bâti. Préservation du mur d'enceinte et des matériaux de la ferme.</p> | | |

| | | |
|-----------------------------------------------------------------------------------------------------------------------------------------------------------------------------------------------------------------------------------------------------------------------|-------------------------------------------------------------------------------------|-------------------------------------------------------------------------------------|
| REFERENCES IMMEUBLE | TYPLOGIE URBAINE | ELEMENT DE DATATION |
| Réf Cadastrales 70 | Parcelle Surface : m ² Contenance : m ² | Date de construction |
| Adresse 45 Rue de Nonvilliers | Occupation actuelle habitation | Transformations modernes |
| ARCHITECTURE | ELEMENTS REMARQUABLES |  |
| Corps de ferme réalisé en moellons et disposé autour d'une cour. Plusieurs bâtiments ont conservé des murs en bauge. La toiture à deux pans est en tuiles plates. Le logis est en retrait de la rue et parallèle à celle-ci. La façade est recouverte d'un enduit. | Modénature et volumétrie Motifs de briques | |
| Détails | | |
| Lucarne : Chaîne d'angle : Corniche : Baie : | | |
| Aspect extérieur (matériaux) | | |
| Couverture : Cheminée Façade Contrevents : Ferronnerie : Porte : |  | |
| BATIS SECONDAIRES | | |
| Clôture | | |
| Type : - Matériau : - | | |
| Annexes | | |
| Type : - Matériau : - Toiture : - | | |
| PRECONISATIONS | | |
| Préservation des caractéristiques d'implantation du bâti. Préservation du mur d'enceinte et des matériaux de la ferme. | | |

| REFERENCES IMMEUBLE | TYPOLOGIE URBAINE | ELEMENT DE DATATION |
|-------------------------------------------------------------------------------------------------------------------------------------------------------------------------------------|-------------------------------------------------------------------------------------|-------------------------------------------------------------------------------------|
| Réf Cadastrales 14 | Parcelle Surface : m ² Contenance : m ² | Date de construction |
| Adresse 2 impasse de la Forêt | Occupation actuelle habitation | Transformations modernes |
| ARCHITECTURE | ELEMENTS REMARQUABLES |  |
| Ensemble de deux constructions présentant une toiture à 2 pas en ardoise. Les ouvertures sont symétriques des éléments de décors en briques participent à la qualité de l'ensemble. | | |
| Détails Lucarne : Chaîne d'angle : Corniche : Baie : |  | |
| Aspect extérieur (matériaux) Couverture : Cheminée Façade Contrevents : Ferronnerie : Porte : | | |
| BATIS SECONDAIRES | | |
| Clôture Type : - Matériau : - | | |
| Annexes Type : - Matériau : - Toiture : - | | |
| PRECONISATIONS | | |
| Préservation des caractéristiques architecturales de l'ensemble (matériaux, encadrement des ouvertures, bandeau, chaîne d'angle et corniche en brique). | | |

| REFERENCES IMMEUBLE | TYPOLOGIE URBAINE | ELEMENT DE DATATION |
|------------------------|----------------------------------------------------------------------------|---------------------------------|
| Réf Cadastrales | Parcelle Surface : m ² Contenance : m ² | Date de construction |
| Adresse | Occupation actuelle | Transformations modernes |

| ARCHITECTURE |
|---------------------------------------------------------------------------------------------------------------------------------------------------------------------------------------------------------------------------------------------------------------------------------------------------------------------------------------|
| Borne en pierre de Berchères, probablement du début du XVIème siècle, dans les champs, non loin de Levesville. Sur une face est sculptée une crosse, une espèce de bâton moulé par le haut en forme de volute, sans aucun ornement. La face opposée sur Chartres, représente la "Chemisette de Notre-Dame", l'emblème du chapitre. |
| Détails Lucarne : Chaîne d'angle : Corniche : Baie : |
| Aspect extérieur (matériaux) Couverture : Cheminée Façade Contrevents : Ferronnerie : Porte : |

| ELEMENTS REMARQUABLES |
|-----------------------|
| Borne sculptée |

(Extrait cadastre)



| BATIS SECONDAIRES |
|-----------------------------------------------------------|
| Clôture Type : - Matériau : - |
| Annexes Type : - Matériau : - Toiture : - |

| PRECONISATIONS |
|------------------------------------------------------------------------------------------------------------------------------------------------------------------------------------------------------------|
| Elle délimitait autrefois le territoire de Bailleau, fief de l'Evêque de Chartres, de celui du chapitre de la cathédrale. Cette borne délimite aujourd'hui les territoires de Bailleau et de Mainvilliers. |