



ÉVREUX
PORTES DE NORMANDIE

Annexes

7.5 INFORMATIONS ARCHÉOLOGIQUES

document arrêté le 15 octobre 2019

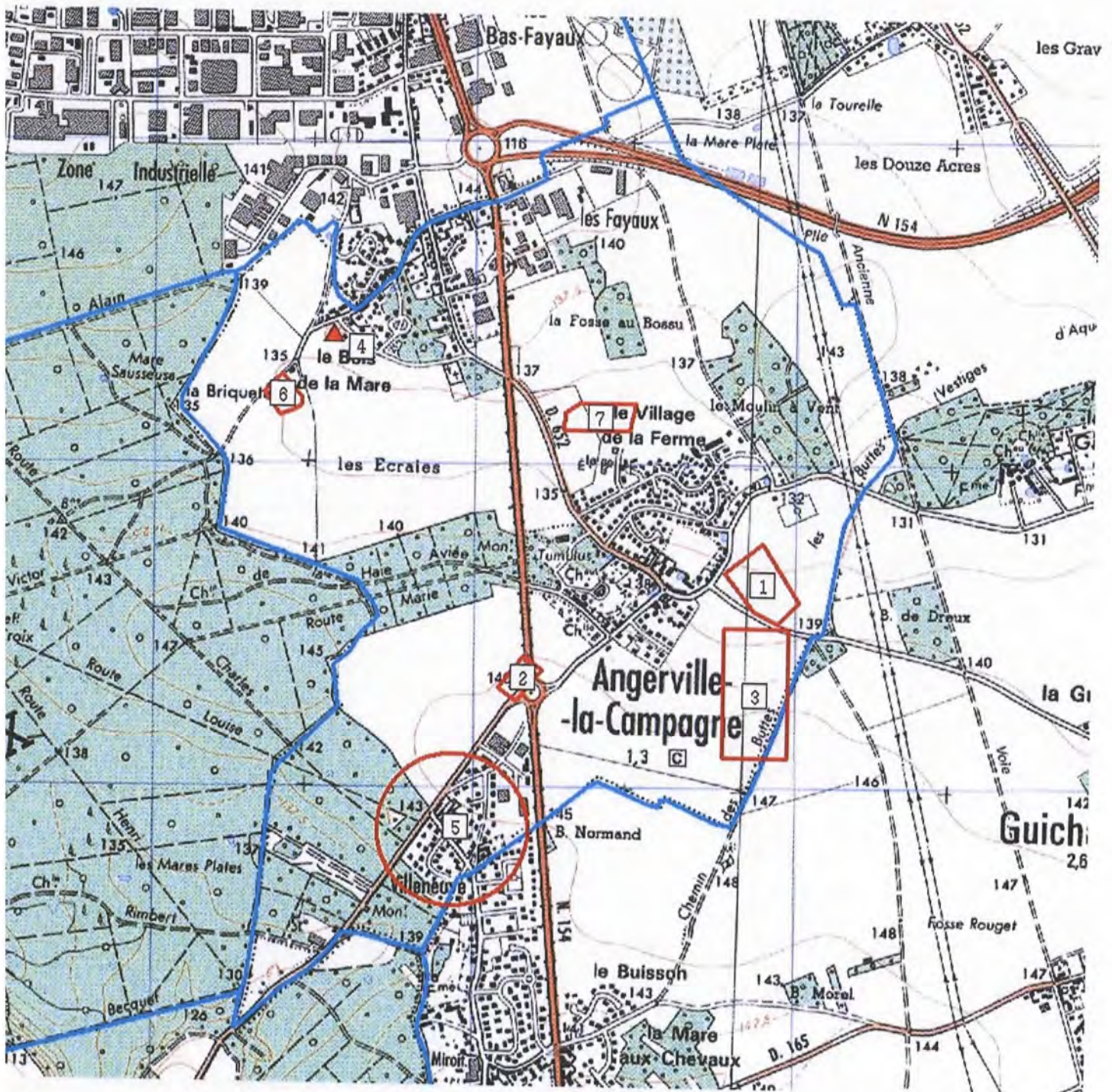
document approuvé le 17 décembre 2019

*Vu pour être annexé à la délibération du Conseil
Communautaire,*

*Le Président d'Evreux Portes de Normandie et Maire d'Evreux -
Guy Lefrand,*

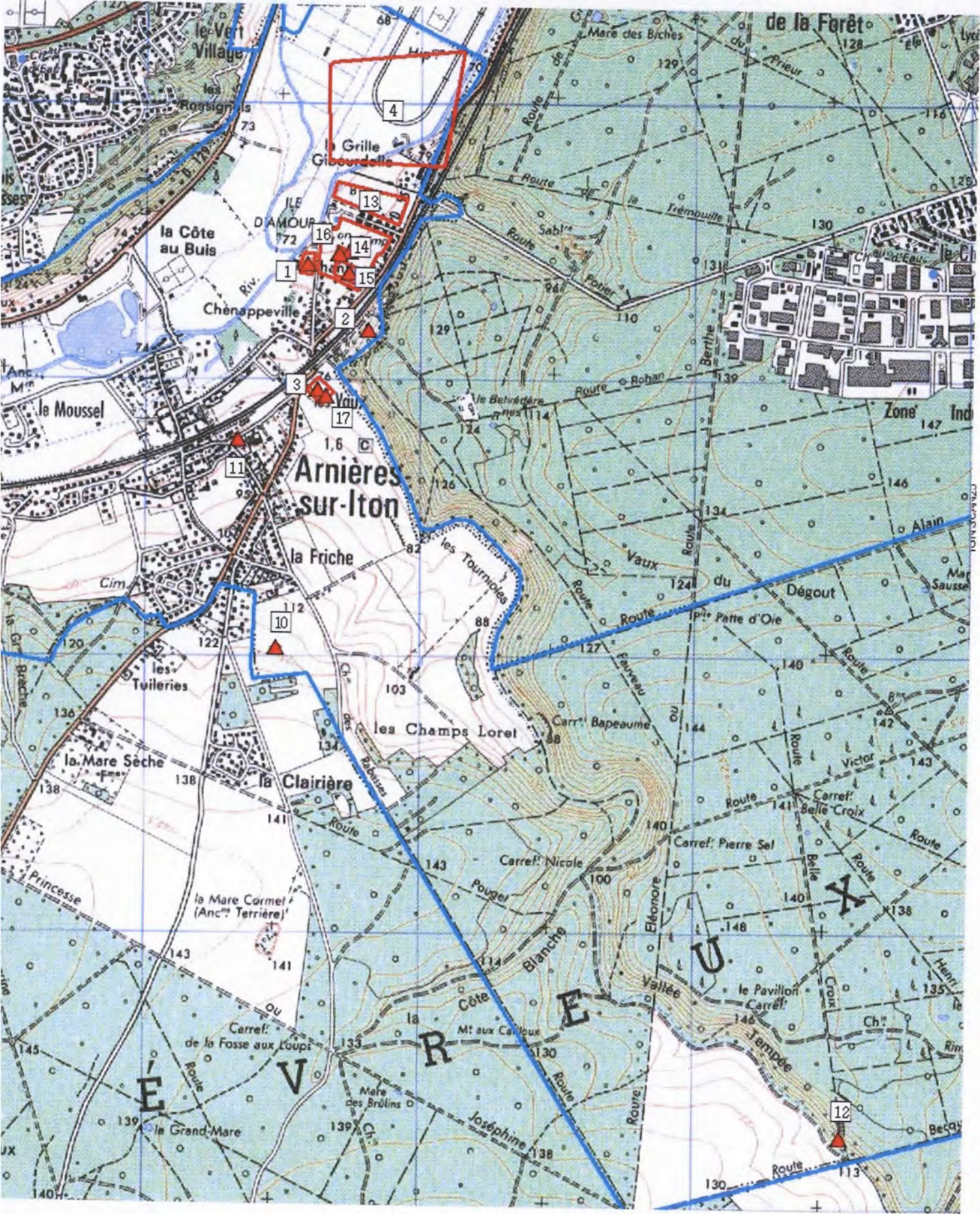


ANGERVILLE LA CAMPAGNE : données archéologiques



- 1 - enclos indéterminé prospection aérienne
- 2 - enclos indéterminé prospection aérienne
- 3 - enclos indéterminé et parcellaire - prospection aérienne
- 4 - mobilier paléolithique
- 5 - mobilier néolithique - prospection au sol
- 6 - mobilier paléolithique
- 7 - habitat rural du haut moyen âge - diagnostic 2011

ARNIERES SUR ITON : données archéologiques



Objet P.L.U. de la commune de ARNIERES-SUR-ITON (27)

:

(Les coordonnées X et Y des centroïdes sont exprimées en : Lambert 1)

(Les coordonnées X et Y des centroïdes sont exprimées en : Lambert 2 étendu)

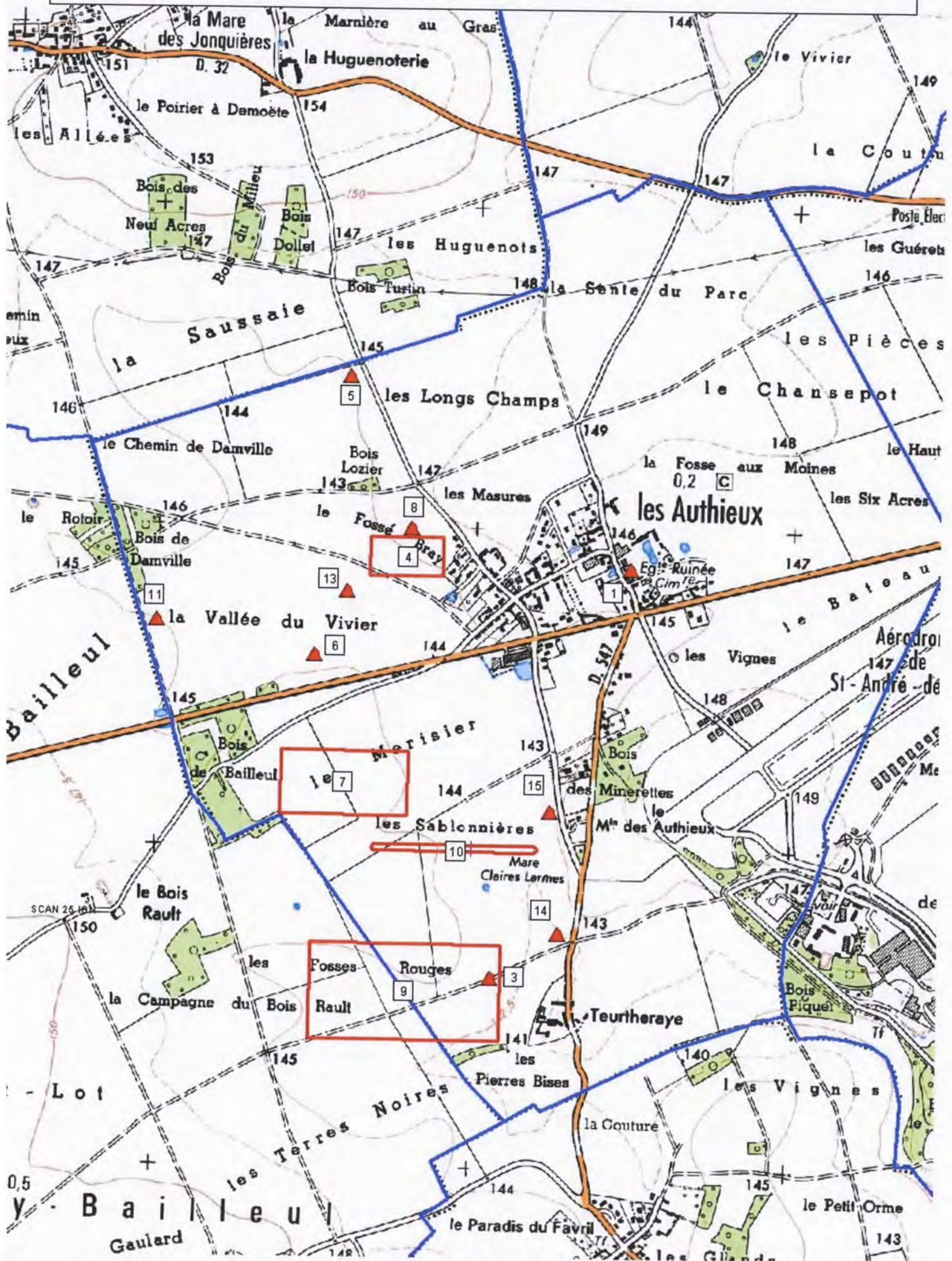
N°	Identification	code nat.	X	Y
1	ARNIERES-SUR-ITON / / Chenappeville / bains / Bas-empire	1737	510033	2445603
2	ARNIERES-SUR-ITON / / / théâtre / Gallo-romain	17288	510325	1145150
3	ARNIERES-SUR-ITON / Déviation sud-ouest d'Evreux / Les Vaux - Bassin 2 ter / Le Bois Nervet / habitat / Haut-empire	1713115	510076	2445150
4	ARNIERES-SUR-ITON / / La Grille Gibourdelle / Epoque indéterminée / enclos	174991	510341	2446168
10	ARNIERES-SUR-ITON / / Sur la Commune / Paléolithique moyen / mobilier indéterminé	177081	510000	1144000
11	ARNIERES-SUR-ITON / Eglise Saint Martin remaniée au XV ^{les} . // église / Epoque moderne	177082	509850	1144750
12	ARNIERES-SUR-ITON / / / Néolithique / mobilier lithique	177083	512075	1142250
13	ARNIERES-SUR-ITON / / Chenappeville / habitat / atelier de taille ? / Néolithique final - Age du bronze ancien	1711033	510268	2445832
14	ARNIERES-SUR-ITON / Rue du Chantier des Flots / Le Chantier / secteur d'agglomération / production de chaux / Haut-empire - Bas-empire	172090	510186	2445648
15	ARNIERES-SUR-ITON / Rue du Chantier des Floteurs / Le Chantier / occupation / habitat ? / Néolithique ancien - Néolithique moyen	1711697	510186	2445572
16	ARNIERES-SUR-ITON / Rue du Chantier des Floteurs / / occupation / funéraire ? / Age du bronze - Age du fer	1712199	510150	2445639
17	ARNIERES-SUR-ITON / Déviation sud -ouest d'Evreux / Les Vaux - Bassin 2 ter - Le Bois Nervet / atelier de taille ? / Paléolithique - Néolithique	1713114	510107	2445126

**EA non
localisée(s)**

: les coordonnées X et Y sont celles du centre de la commune

N°	Identification	code nat.	X	Y
5	ARNIERES-SUR-ITON / Voie Evreux - Condé sur Iton // voie / Gallo-romain	177076	508735	2444679
6	ARNIERES-SUR-ITON // Près de l'Eglise / occupation / Gallo-romain	177077	508735	2444679
7	ARNIERES-SUR-ITON // Près Moncel / sépulture / Haut moyen-âge	177078	508735	2444679
8	ARNIERES-SUR-ITON // Près du Théâtre / carrière / Gallo-romain	177079	508735	2444679
9	ARNIERES-SUR-ITON // Dans les Ruines du Château / Gallo-romain / tuiles	177080	508735	2444679

LES AUTHIEUX : Entités Achéologiques



Objet : P.L.U. de la commune de LES AUTHIEUX (27)

(Les coordonnées X et Y des centroïdes sont exprimées en : Lambert 93)

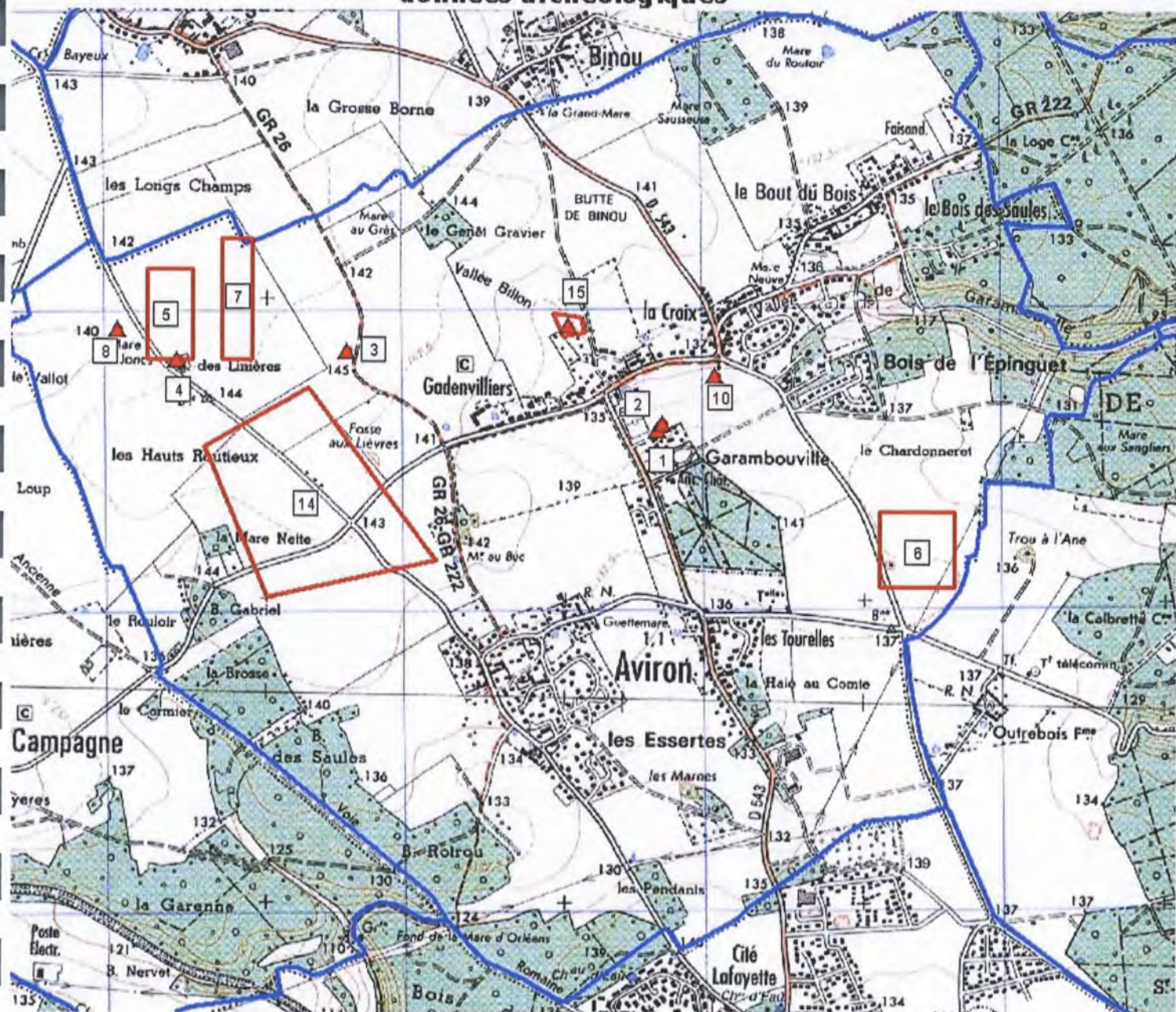
N°	Identification	code nat.	X	Y
1	LES AUTHIEUX / Eglise Saint-Etienne // église / Moyen-âge classique - Epoque moderne	174805	570856	6868113
3	LES AUTHIEUX // Les Fosses Rouges / parcellaire / Epoque indéterminée	174807	570426	6866836
4	LES AUTHIEUX // Le Fosse Bray / Epoque indéterminée / fossé	174808	570152	6868149
5	LES AUTHIEUX // Les Longs Champs / Epoque indéterminée / fossé	174809	569971	6868710
6	LES AUTHIEUX // Vallée du Vivier / parcellaire / Epoque indéterminée	174930	569864	6867841
7	LES AUTHIEUX // Le Merisier / Epoque indéterminée / enclos	174992	569961	6867440
8	LES AUTHIEUX // Le Fosse Bray / voie / Epoque indéterminée	175203	570167	6868239
9	LES AUTHIEUX // Les Fosses Rouges / parcellaire / Epoque indéterminée	175204	570156	6866789
10	LES AUTHIEUX // Les Sablonnières / voie / Epoque indéterminée	175205	570310	6867237
11	LES AUTHIEUX // La Vallée du Vivier / chemin / Epoque indéterminée	175515	569365	6867945
13	LES AUTHIEUX // La vallée du Vivier / chemin / Epoque indéterminée	179190	569966	6868040
14	LES AUTHIEUX / Les Pierres Bises / Mare des Claires Lames / menhir ? / Néolithique ?	179613	570638	6866975
15	LES AUTHIEUX // Les Sablonnières / moulin à vent / Epoque moderne	179614	570610	6867355

EA non localisée(s) : les coordonnées X et Y sont celles du centre de la commune

N°	Identification	code nat.	X	Y
2	LES AUTHIEUX /// dépôt monétaire / Bas-empire - Haut moyen-âge	174806	570533	6868048
12	LES AUTHIEUX /// dépôt monétaire / Gallo-romain	178285	570533	6868048



AVIRON : données archéologiques

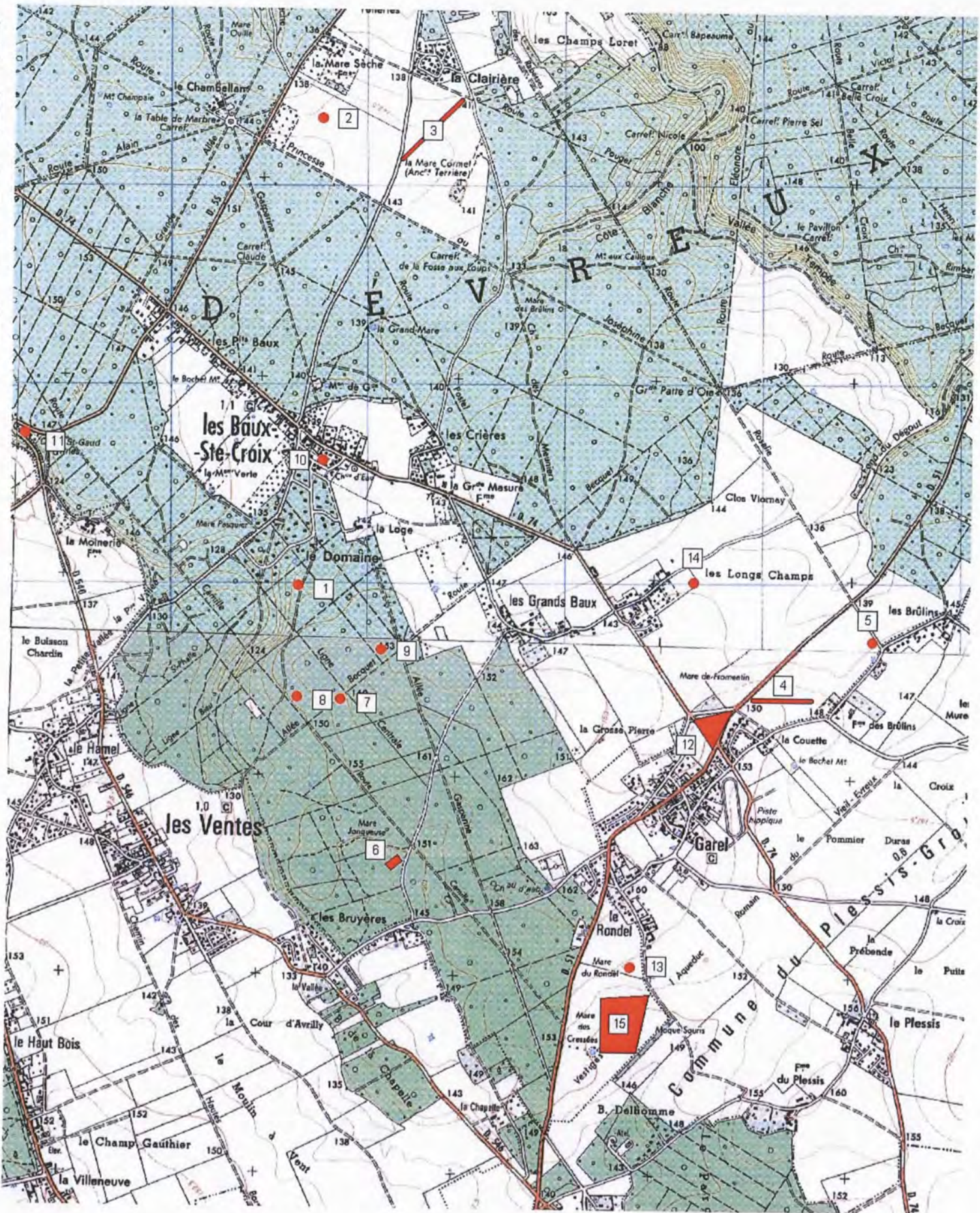



Cartographie SRA Haute-Normandie - 2006

- 1 - château de garambouville
- 2 - chapelle médiévale de garambouville
- 3 - "fosses aux lièvres", enclos non daté - prospection aérienne
- 4 - "les hauts routhieux" bâtiments annexes d'une villa gallo-romaine
- 5 - "bois des linières" enclos et chemin - prospection aérienne
- 6 - "le chardonneret" enclos à fossé double - prospection aérienne
- 7 - "bois des linières" parcellaire non daté - prospection aérienne
- 8 - "la mare aux joncs" parcellaire non daté - prospection aérienne
- 9 - Garambouville pendentif néolithique NON LOCALISE
- 10 - "le mesnil fuguet" mobilier paléolithique - fouille 1997
- 11 - "friche de la motte" fortification médiévale? NON LOCALISE
- 12 - sur la commune, 2 voies romaines Sacquenville/Evreux et Orival/Evreux NON LOCALISE
- 13 - Eglise disparue de saint-Saens NON LOCALISE
- 14 - "la mare nette" chemin et parcellaire - prospection aérienne
- 15 - "Gadenvilliers" bâtiment et lignes - prospection aérienne



Les Baux Ste Croix (27) -
Données Patriarche (2014)






Objet : P.L.U. de la commune de LES BAUX-SAINTE-CROIX (27)

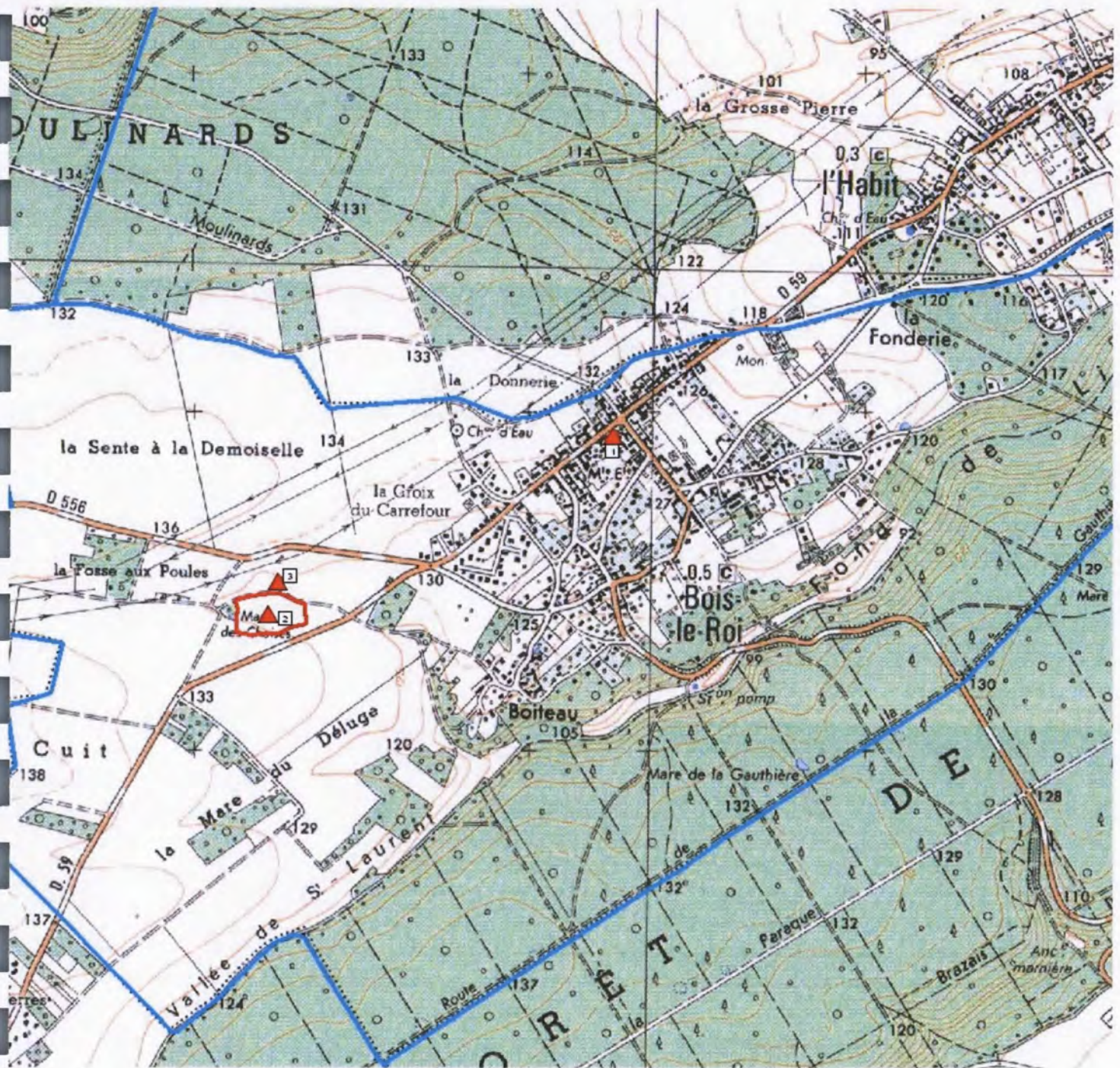
(Les coordonnées X et Y des centroïdes sont exprimées en : Lambert 1)

(Les coordonnées X et Y des centroïdes sont exprimées en : Lambert 2 étendu)

N°	Identification	code nat.	X	Y
1	LES BAUX-SAINTE-CROIX // MARE DE L'ARDILLIERE / occupation / Gallo-romain	171883	509200	1140950
2	LES BAUX-SAINTE-CROIX // LA MARE SECHE / parcellaire / Epoque indéterminée	173879	509300	1143300
3	LES BAUX-SAINTE-CROIX // La Mare Cornet / chemin / Epoque indéterminée	174996	509850	1143250
4	LES BAUX-SAINTE-CROIX // Les Brûlins / voie / Epoque indéterminée	174997	511650	1140400
5	LES BAUX-SAINTE-CROIX / Partie d'enclos et chemin / Les Brûlins / Epoque indéterminée / enclos	174998	512100	1140700
6	LES BAUX-SAINTE-CROIX // Les Bruyères / menhir / Néolithique	176083	509632	2439778
7	LES BAUX-SAINTE-CROIX // Allée Becquet / Néolithique ? / bloc	177065	509420	1140380
8	LES BAUX-SAINTE-CROIX // Allée Becquet / Néolithique ? / bloc	177066	509200	1140390
9	LES BAUX-SAINTE-CROIX // Allée Becquet / tumulus / Epoque indéterminée	177067	509620	1140630
10	LES BAUX-SAINTE-CROIX / Eglise XVIe s. // église / Epoque moderne	177068	509320	1141580
11	LES BAUX-SAINTE-CROIX / Chapelle Saint Gaud XIIe s. // chapelle / Moyen-âge	177069	507800	1141700
12	LES BAUX-SAINTE-CROIX // La Grosse Pierre / Néolithique ? / bloc	177070	511300	1140267
13	LES BAUX-SAINTE-CROIX // La Mare du Rondel / Epoque indéterminée / enclos	177071	510900	1139050
14	LES BAUX-SAINTE-CROIX // Les Longs Champs / occupation / Epoque indéterminée	1711332	511140	2441200
15	LES BAUX-SAINTE-CROIX // mare des cressées / aqueduc ? / Gallo-romain	1712942	510798	2438981



BOIS LE ROI : données archéologiques



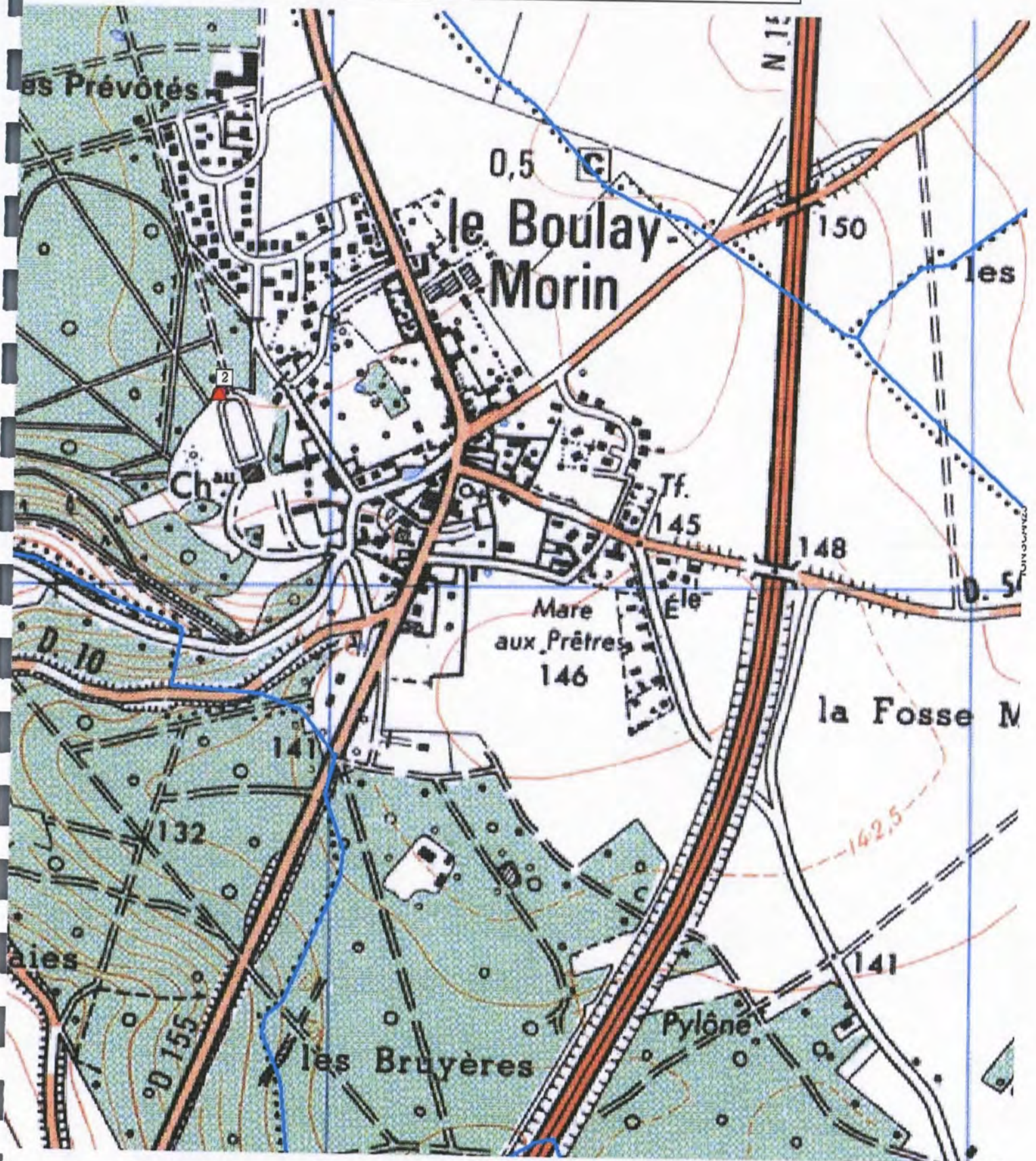
Cartographie SRA 2014

- 1 - Eglise Saint Jean-Baptiste - époque médiévale/moderne
- 2 - Portion d'enclos et traces linéaires (ancien hameau des Chaises?)
- 3 - Chapelle Saint-Julien - attestée jusqu'en 1765






LE BOULAY MORIN : données archéologiques

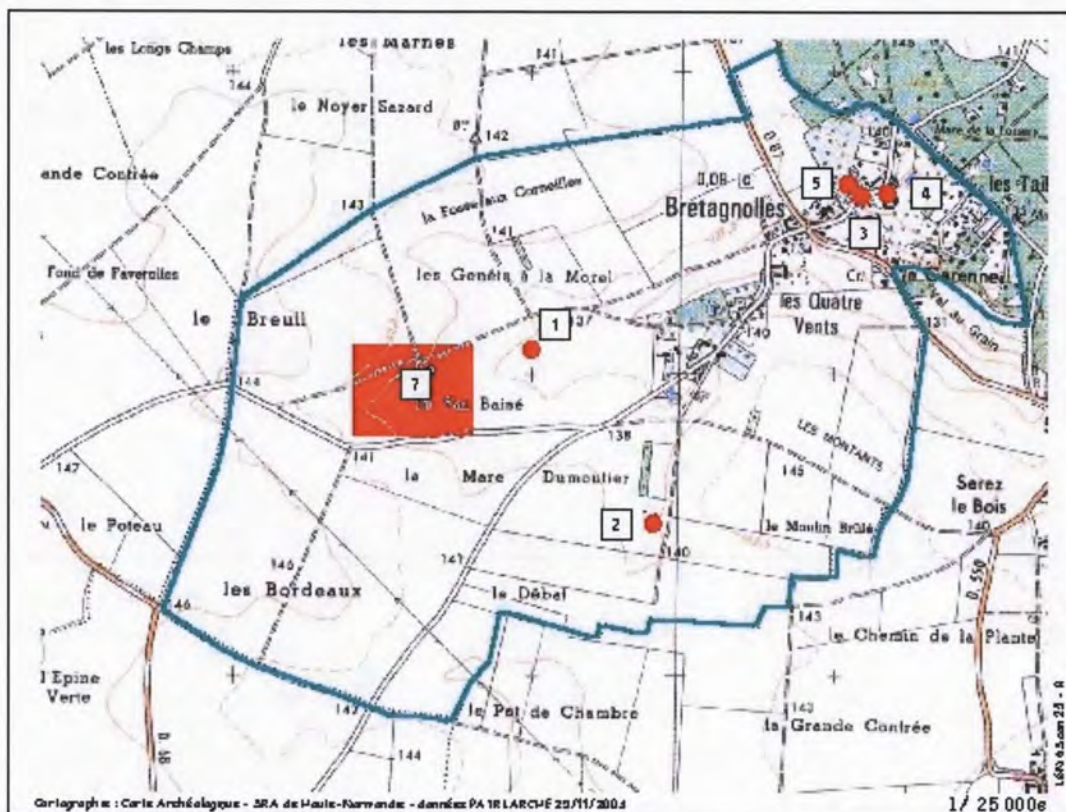


1 - voie Evreux-les Elbeuf - sur la commune - NON LOCALISE

2 - derrière le château découverte d'un dépôt de haches à talon de l'âge du bronze



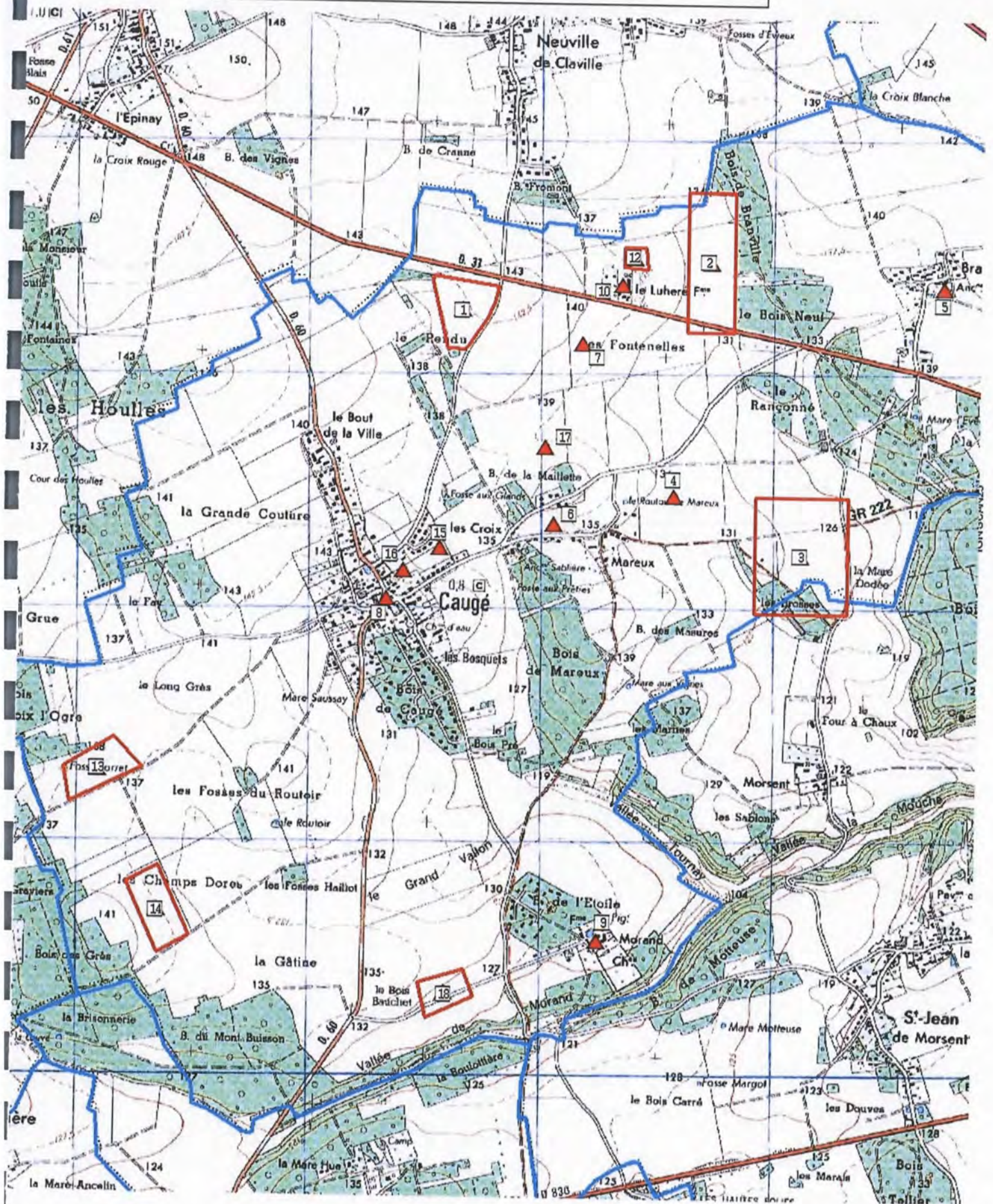
**BRETAGNOLLES (27) -
données archéologiques recensées au 25/11/2003**




- 1- Le Val Baisé / mobilier lithique / paléolithique / ramassage de surfaces
- 2- La Mare Dumontier / Enclos Quadrangulaire / prospection aérienne
- 3- Eglise Paroissiale Notre-Dame / 13e-18e siècles
- 4- près de la mairie / prisons et prétoire / 16e s / conservé
- 5- Château de Bretagnolles / manoir / Moyen Age
- 6- non localisé / trésor monétaire / 12e-13e siècles
- 7- Le Val Baisé / Enclos quadrangulaire et parcellaire / prospection aérienne



CAUGE : données archéologiques





Objet : P.L.U. de la commune de CAUGE (27)

(Les coordonnées X et Y des centroïdes sont exprimées en : Lambert 1)

(Les coordonnées X et Y des centroïdes sont exprimées en : Lambert 2 étendu)

N°	Identification	code nat.	X	Y
1	CAUGE / / Le Pendu / Epoque indéterminée / enclos	172134	505062	2449409
2	CAUGE / / Le Bois de Branville ou le Luhène ou le Bois de Neuville / parcellaire / Epoque indéterminée ?	173552	506200	1149400
3	CAUGE / / Les Brosses, La Mare Dodée, Le Bois des Brosses / Epoque indéterminée ? / aménagement indéterminé	173553	506600	1148150
4	CAUGE / / LE ROUTOIR DE MAREUX OU MAREUX / Epoque indéterminée ? / enclos	173554	506050	1148400
5	CAUGE / Ancienne Eglise de Branville / / église / Moyen-âge	176988	507200	1149300
6	CAUGE / / Les Mareux / occupation / Age du fer	178306	505463	2448500
7	CAUGE / / Les Fontenelles 1 / Epoque indéterminée / enclos	179486	505650	1149050
8	CAUGE / Eglise Notre-Dame / Caugé / église / Moyen-âge classique - Epoque moderne	1710406	504747	2448168
9	CAUGE / Manoir des religieux de la Noë / Morand / établissement de religieux / manoir / Moyen-âge classique - Epoque moderne	1710407	505672	2446704
10	CAUGE / Manoir de Luhéré / ferme de Luhéré / manoir / Epoque moderne	1710408	505742	2449511
12	CAUGE / / Le Luheré / Epoque indéterminée / enclos	1711234	505803	2449634
13	CAUGE / / Fosse Joret / chemin / parcellaire / Epoque indéterminée	1711305	503511	2447416
14	CAUGE / / Les Champs Dorés 2 / chemin / parcellaire / Epoque indéterminée	1711306	503774	2446820
15	CAUGE / / Le Clos Saint-Blaise / occupation / Néolithique	1712400	504976	2448383
16	CAUGE / / Le Clos Saint-Blaise / habitat / Gallo-romain	1712401	504820	2448288

17	CAUGE / / bois de la maillette / Epoque indéterminée / enclos	1712547	505426	2448822
18	CAUGE / / la vallée de morand / Epoque indéterminée / enclos, fossé	1712664	505019	2446480

EA non localisée(s) : les coordonnées X et Y sont celles du centre de la commune

N°	Identification	code nat.	X	Y
11	CAUGE / propriété de Noël Moutier / / dépôt monétaire / Moyen-âge classique	1710409	505338	2448367

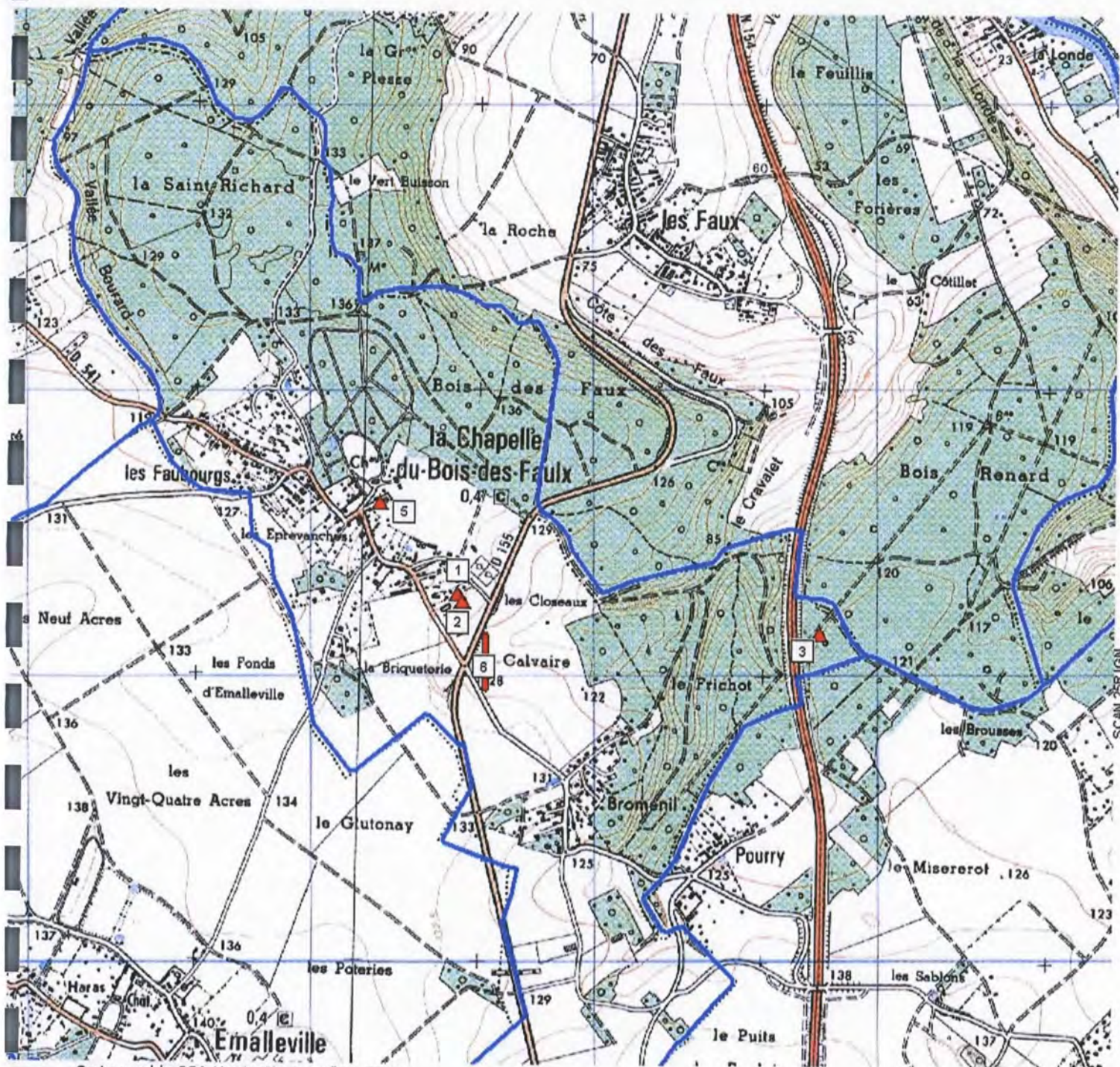


Objet : P.L.U. de la commune de CHAMPIGNY-LA-FUTELAYE (27)

(Les coordonnées X et Y des centroïdes sont exprimées en : Lambert 93)


N°	Identification	code nat.	X	Y
1	CHAMPIGNY-LA-FUTELAYE // Osmoy, Mare du Vivier / Epoque indéterminée / enclos	177240	573368	6864464
2	CHAMPIGNY-LA-FUTELAYE // La Mare Sèche / parcellaire / Epoque indéterminée	175522	573458	6864678
3	CHAMPIGNY-LA-FUTELAYE // La Mare Sèche / parcellaire / Epoque indéterminée	175523	573538	6864512
4	CHAMPIGNY-LA-FUTELAYE // La Fosse au Cef, Bois d'Osmoy, Bois de la jeunesse, / chemin / Epoque indéterminée	175536	574536	6864004
5	CHAMPIGNY-LA-FUTELAYE // La Fosse aux Cerfs / Epoque indéterminée / fossé	177152	574050	6864693
6	CHAMPIGNY-LA-FUTELAYE / Eglise Saint-Martin // église / Moyen-âge	1751	575034	6863931
7	CHAMPIGNY-LA-FUTELAYE / Briqueterie d'Osmoy // Paléolithique ancien - Paléolithique moyen / mobilier lithique	1752	574016	6865549
8	CHAMPIGNY-LA-FUTELAYE // Les Rosières / Epoque indéterminée / aménagement indéterminé	178968	576440	6864690
9	CHAMPIGNY-LA-FUTELAYE / Eglise Saint-Gilles // église / Moyen-âge classique - Epoque moderne	179627	576021	6866163
10	CHAMPIGNY-LA-FUTELAYE / Eglise Saint-Aignan/Saint Agil // église / Moyen-âge	179628	573346	6864134
11	CHAMPIGNY-LA-FUTELAYE / Château d'Osmoy/Le Fort / Osmoy / château non fortifié / Epoque moderne	179629	573346	6864134
12	CHAMPIGNY-LA-FUTELAYE / Manoir de Champigny / Près de l'Eglise / Epoque moderne / pigeonnier	179630	574994	6863971
13	CHAMPIGNY-LA-FUTELAYE / Les Rosières // enceinte / Epoque indéterminée	179631	575789	6865076
14	CHAMPIGNY-LA-FUTELAYE // La Cave l'Abbé / enceinte / Epoque indéterminée	179632	575870	6866922
15	CHAMPIGNY-LA-FUTELAYE // Le Gros Chêne / enceinte / Epoque indéterminée	179633	575058	6864728
16	CHAMPIGNY-LA-FUTELAYE / Le Parc des Bogues / Le Parc aux Boeufs / enceinte / Epoque indéterminée	179634	577504	6865940
17	CHAMPIGNY-LA-FUTELAYE // La Grosse Borne / Epoque indéterminée / enclos	1711456	576050	6863552
18	CHAMPIGNY-LA-FUTELAYE // La Garenne / chemin / Epoque indéterminée	1711942	574610	6864527
19	CHAMPIGNY-LA-FUTELAYE // Osmoy / Epoque indéterminée / enclos	1711943	573524	6863868

LA CHAPELLE DES BOIS DES FAUX : données archéologiques

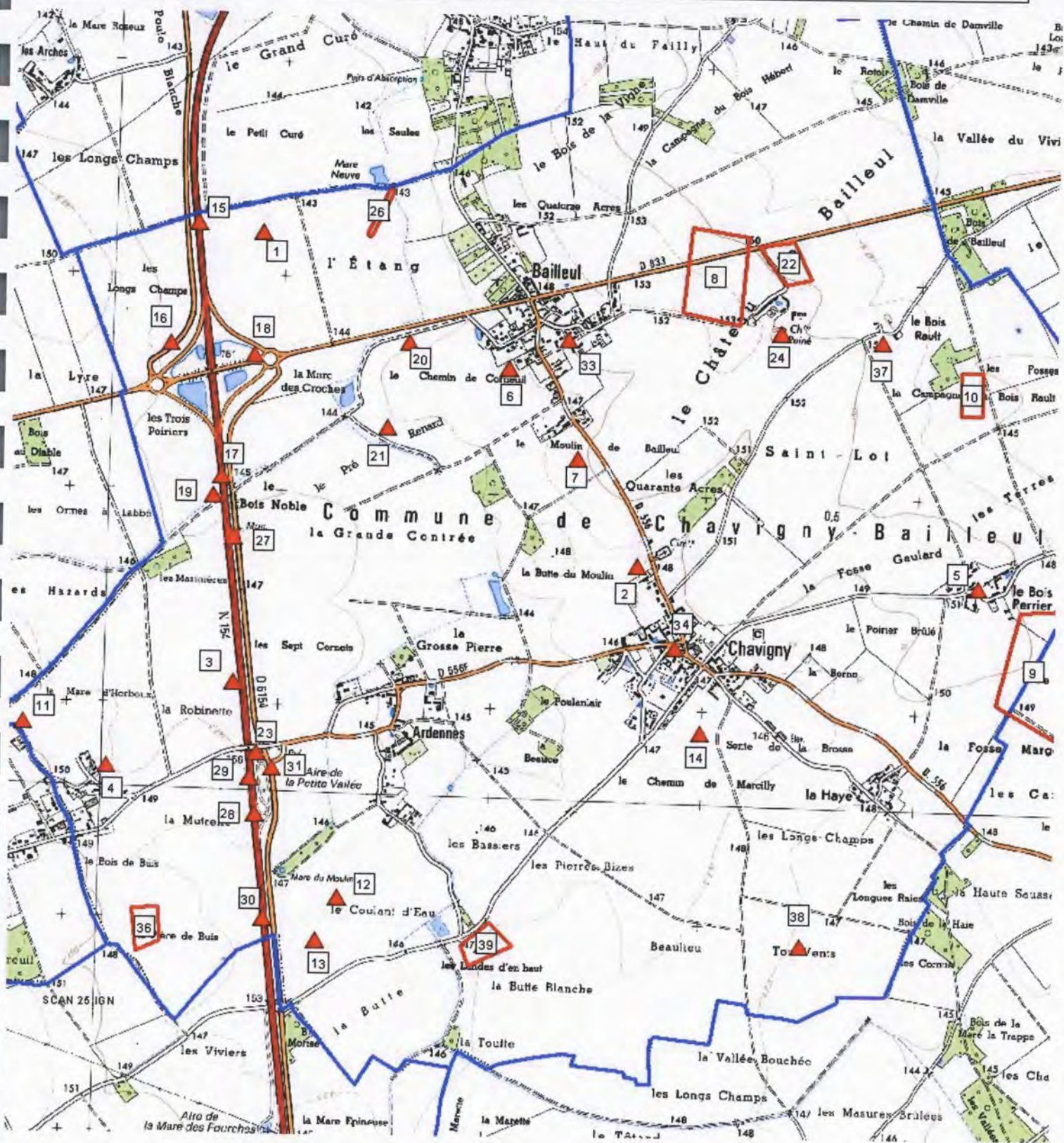


Cartographie SRA Haute-Normandie - 2006

- 1 - dépôt de haches à talon Age du Bronze moyen (découverte fortuite 1969)
- 2 - dépôt de haches à talon Age du Bronze moyen (prospection électromagnétique 1978)
- 3 - enceinte fortifiée? époque indéterminée découverte ancienne Localisation incertaine
- 4 - trésor monétaire gallo-romain (Les bas fonds) Non localisé
- 5 - église saint-Nicolas XVIIIe s



CHAVIGNY BAILLEUL : Entités Achéologiques






Objet : P.L.U. de la commune de CHAVIGNY-BAILLEUL (27)

(Les coordonnées X et Y des centroïdes sont exprimées en : Lambert 93)

N°	Identification	code nat.	X	Y
1	CHAVIGNY-BAILLEUL / / Le Grand Curé / occupation / chemin / Epoque indéterminée	172135	566261	6867469
2	CHAVIGNY-BAILLEUL / La Butte du Moulin / / Epoque indéterminée / enclos	1710557	568042	6865927
3	CHAVIGNY-BAILLEUL / La Robinette / / Epoque indéterminée / fossés (réseau de), enclos	1710558	566141	6865368
4	CHAVIGNY-BAILLEUL / / Le Défens / Epoque indéterminée / construction	172327	565542	6864974
5	CHAVIGNY-BAILLEUL / Hameau du Bois Perrier / / Néolithique / haches polies	1710556	569643	6865837
6	CHAVIGNY-BAILLEUL / / Le Chemin de Corneuil / occupation / Epoque indéterminée	172387	567427	6866843
7	CHAVIGNY-BAILLEUL / / Moulin de Bailleul / moulin à vent / Moyen-âge classique - Epoque moderne	172389	567753	6866427
8	CHAVIGNY-BAILLEUL / / Le Château de Bailleul / occupation / Age du fer ?	175003	568398	6867285
9	CHAVIGNY-BAILLEUL / / Les Terres Noires / parcellaire / Epoque indéterminée	175004	569918	6865452
10	CHAVIGNY-BAILLEUL / / La Campagne du Bois Rault / Epoque indéterminée / aménagement indéterminé	175285	569606	6866743
11	CHAVIGNY-BAILLEUL / / La Mare d'Herbeux / chemin / Epoque indéterminée	175286	565144	6865177
12	CHAVIGNY-BAILLEUL / / Le Coulant d'eau / occupation / Epoque indéterminée	175287	566637	6864366
13	CHAVIGNY-BAILLEUL / / Le Coulant d'Eau / parcellaire / Epoque indéterminée	175288	566536	6864166
14	CHAVIGNY-BAILLEUL / / Sente de la Brosse / Epoque indéterminée / aménagement indéterminé	175289	568343	6865153
15	CHAVIGNY-BAILLEUL / / Les Longs Champs (D1-9) RN 154 / occupation / Néolithique ancien	176100	565960	6867511
16	CHAVIGNY-BAILLEUL / / Les Longs Champs (D1 - 170) RN 154 / occupation / Age du fer ?	176101	565832	6866948
17	CHAVIGNY-BAILLEUL / / Les Trois Poiriers (D 1.2) RN 154 / Age du fer - Gallo-romain / fossé	176102	566075	6866329
18	CHAVIGNY-BAILLEUL / / Le Grand Curé (D.1 180) RN 154 / occupation / Age du bronze - Age du fer	176103	566226	6866896
19	CHAVIGNY-BAILLEUL / / Les Trois Poiriers (D.1 160) RN 154 / Age du bronze - Age du fer / bâtiment	176104	566039	6866241
20	CHAVIGNY-BAILLEUL / / Le Chemin de Corneuil / Epoque indéterminée / enclos	175525	566957	6866963
21	CHAVIGNY-BAILLEUL / / Le Pré à Renard / Epoque indéterminée / enclos	175526	566854	6866564
22	CHAVIGNY-BAILLEUL / / / occupation / chemin / Epoque indéterminée	177153	568730	6867353
23	CHAVIGNY-BAILLEUL / / La Petite Vallée / Epoque indéterminée / enclos	177154	566253	6865039
24	CHAVIGNY-BAILLEUL / / Chateau de Bailleul / château non fortifié / Epoque moderne	177171	568708	6867020
26	CHAVIGNY-BAILLEUL / / l'Étang / chemin / Epoque indéterminée	177872	566812	6867564
27	CHAVIGNY-BAILLEUL / / Les Marnières / occupation / Age du fer	179373	566137	6866047
28	CHAVIGNY-BAILLEUL / / La Mutrelle / production métallurgique / Premier Age du fer	1710234	566245	6864752
29	CHAVIGNY-BAILLEUL / / La Mutrelle / habitat / Haut moyen-âge	1710242	566221	6864922
30	CHAVIGNY-BAILLEUL / / La pièce de Buis / parcellaire / Epoque indéterminée	1710244	566290	6864265
31	CHAVIGNY-BAILLEUL / La Petite Vallée / / occupation / Gallo-romain	1710577	566326	6864971
33	CHAVIGNY-BAILLEUL / Eglise Saint-Martin / Bailleul / église / Moyen-âge classique	1710579	567706	6866983
34	CHAVIGNY-BAILLEUL / Eglise Saint-Loup / Chavigny / église / Moyen-âge classique - Epoque moderne	1710580	568219	6865547
36	CHAVIGNY-BAILLEUL / / Le Bois de Buis / Epoque indéterminée / enclos	1711944	565737	6864224
37	CHAVIGNY-BAILLEUL / / le bois rault / Epoque indéterminée / enclos	1712536	569185	6866983
38	CHAVIGNY-BAILLEUL / / tous vents / Epoque indéterminée / enclos	1712537	568821	6864163
39	CHAVIGNY-BAILLEUL / / la Butte Blanche / occupation / Epoque indéterminée	1712861	567332	6864155

EA non localisée(s) : les coordonnées X et Y sont celles du centre de la commune

N°	Identification	code nat.	X	Y
25	CHAVIGNY-BAILLEUL / Chapelle Saint-Jacques / / chapelle / Moyen-âge classique - Epoque moderne	1710576	568071	6866415
32	CHAVIGNY-BAILLEUL / Chapelle Sainte-Marie / / chapelle / Moyen-âge	1710578	568071	6866415
35	CHAVIGNY-BAILLEUL / Le Défens / / maison forte / Moyen-âge classique - Epoque moderne	1710581	568071	6866415




Objet : P.L.U. de la commune de CIERREY (27)

(Les coordonnées X et Y des centroïdes sont exprimées en : Lambert 1)

(Les coordonnées X et Y des centroïdes sont exprimées en : Lambert 2 étendu)

N°	Identification	code nat.	X	Y
1	CIERREY // Derrière les Clapiers (cad.) / parcellaire / Epoque indéterminée	173887	521950	1146100
2	CIERREY / Extension probable de l'agglomération du Vieil-Evreux / Le Haut Cierrey / occupation / Gallo-romain	177016	520262	1145308
3	CIERREY / Eglise Saint-Jacques / Le Cimetière (cad.) / église / Moyen-âge	179046	521740	1145220
4	CIERREY / La Bove / La Mare aux Chênes / / sépulture / Age du fer	1712209	520894	2445328
5	CIERREY / La Bove / La Mare aux Chênes / / Gallo-romain / fossé	1712210	520849	2445579
6	CIERREY / / le cimetière / occupation / Epoque indéterminée	1712854	521676	2445475





PRÉFÈTE DE LA RÉGION NORMANDIE

Direction régionale
des affaires culturelles de Normandie

Affaire suivie par :

Karim GERNIGON
Conservateur régional de l'archéologie
karim.gernigon@culture.gouv.fr

Zones de présomption de prescription archéologique sur la commune de Cierrey (Eure)

Arrêté portant création de zones de présomption de prescription archéologique au titre de l'archéologie préventive sur la commune de Cierrey (Eure)

**La préfète de la région Normandie, préfète de la Seine-Maritime,
Officier de la Légion d'honneur,
Commandeur de l'Ordre National du Mérite.**

Vu - le Livre V du Code du Patrimoine;

Vu - les éléments portés à la carte archéologique nationale pour ce qui concerne la commune de Cierrey (Eure);

Vu - l'examen en CIRA du 13 décembre 2016

Considérant l'existence d'éléments du patrimoine archéologique sur la commune de Cierrey, que leur protection implique que l'ensemble ou une partie des dossiers de permis d'aménager, de demande de permis de construire, de démolir, d'autorisations d'installations et travaux divers, d'autorisations de lotir et les décisions de réalisation de ZAC conformément aux articles R. 311-7 et suivants du code de l'urbanisme portant sur ces terrains soient transmis au préfet de Région ; tel qu'il est prévu aux articles 1 et 2 du présent arrêté.

ARRÊTE

Article 1 :

Sont institués sur la commune de Cierrey, conformément aux documents portés en annexe du présent arrêté :

1. un zonage archéologique comprenant les parcelles situées dans les secteurs 1 à 4 soumis aux seuils prévus dans l'article 2.
2. une communication systématique des projets dont l'assiette est supérieure ou égale à 1 000 m² pour les parcelles incluses dans le secteur 3.

Article 2 :

Toutes les demandes de permis d'aménager, de construire, de démolir et d'autorisations d'installations et travaux divers devront être transmises pour avis au préfet de Région selon les modalités suivantes, conformément aux documents portés en annexe du présent arrêté :

Secteurs 1 et 2 : toutes les demandes (sauf vérandas, garages de surface de maisons particulières, changements d'affectation de locaux sans transformation du bâti, modifications de façades et toitures).

Article 3 :

Le présent arrêté sera publié au Recueil des actes administratifs de toutes les préfectures de la Région. Il sera adressé par le préfet du département de la situation du zonage à la mairie de Cierrey , aux fins d'affichage en mairie pendant un délai d'un mois minimum.

Article 4 :

Le Directeur Régional des Affaires Culturelles est chargé de l'exécution du présent arrêté, qui sera notifié au directeur général de l'Institut National de Recherches Archéologiques Préventives.

Fait à Rouen, le 26 JAN. 2017

La Préfète



Nicole KLEIN

ANNEXE (éléments justificatifs) Cierrey : ZONAGE ARCHÉOLOGIQUE

AVERTISSEMENT

Le zonage archéologique, établi par le Service Régional de l'Archéologie en décembre 2016, est fondé sur un état des connaissances et sera régulièrement mis à jour en fonction des acquis des interventions archéologiques ou des recherches documentaires. Il est volontairement large car il tient compte des incertitudes des localisations anciennes et des secteurs potentiellement riches.

LES SECTEURS DÉFINIS

Secteur 1 : Agglomération antique du Vieil-Évreux

Une partie du territoire communal de Cierrey est implanté sur la branche est du polygone de la ville antique du Vieil-Évreux ; du côté du hameau du Haut-Cierrey.

Récemment le potentiel archéologique de ce secteur a été de nouveau mis en évidence par une prospection aérienne en 2013 révélant une portion de voie à l'intérieur du polygone. Une surveillance de travaux et un diagnostic archéologique ont également permis de mettre au jour des niveaux de sols antiques, un fossé gallo-romain et une urne funéraire protohistorique à quelques centaines de mètres de la couronne d'habitats du site antique du Vieil-Évreux.

Secteur 2 : Centre paroissial et grand enclos

La chapelle construite en 1863, dans le cimetière, remplace l'ancienne église Saint-Jacques qui datait du XII^{ème} siècle. La croix du cimetière attenant est fichée dans un socle composé de l'ancienne cuve baptismale d'époque romane.

En 2010, un vaste enclos avec entrée au nord-ouest (175 m x 400 m) a été repéré par prospection aérienne. Sa datation reste à définir et son étude permettrait de mieux appréhender l'occupation humaine autour de la paroisse de Cierrey,

Secteur 3 : Reste de la commune

Malgré une faible densité de sites découverts, notamment en prospection aérienne, la proximité de l'agglomération antique fait du reste du territoire communal de Cierrey un secteur archéologique particulièrement sensible.

PIÈCES JOINTES

- un extrait de carte IGN au 1/ 15 000^e avec localisation des sites archéologiques
- un plan cadastral au 1/15 000^e présentant les différents secteurs du zonage
- un plan cadastral au 1/15 000^e présentant une carte de répartition par seuil
- 8 extraits de sections cadastrales présentant les parcelles couvertes par le zonage archéologique

INVENTAIRE PAR SECTEURS

La liste ci-dessous présente succinctement la localisation, l'interprétation et la datation des sites actuellement recensés. Des renseignements plus précis peuvent être obtenus auprès du service régional de l'archéologie. Les sites pour lesquels nous disposons d'une localisation précise sont reportés par leur numéro d'enregistrement sur les plans joints.

Secteur 1

2	Le Haut-Cierrey	Portion de voie gallo-romaine
4	La Bove -La Mare aux Chênes	Incinération - Protohistorique
5	La Bove -La Mare aux Chênes	Fossé – gallo-romain
4	Site enregistré sur la commune du Vieil-Évreux débordant sur celle de Cierrey	Couronne d'habitats de l'agglomération gallo-romaine de <i>Gisacum</i>

Secteur 2

3	Église Saint-Jacques	Moyen Âge -
6	Le cimetière	Grand enclos – époque indéterminée

Secteur 3

1	Le Buisson de la Chaussée	Parcellaire – époque indéterminée
---	---------------------------	-----------------------------------

**LISTE DES PARCELLES CADASTRALES COUVERTES PAR LE ZONAGE
ARCHÉOLOGIQUE (référentiel BD_parcellaire IGN 2014)**

Secteurs 1 et 2 : seuil 0

Section AB – parcelles :91 à 98, 100 à 102, 206, 208, 237, 238.

Section AD – parcelles : 1 à 3, 6, 7, 10 à 26, 59, 61, 64 à 66, 69 à 72, 74 à 77.

Section ZA – parcelle :155.

Section ZB – parcelles : 10, 17 à 19, 28, 31, 34 à 42, 45 à 100, 103, 104, 106 à 108, 114, 115.

Section ZE (en totalité).

Secteur 3 : 1 000 m²

Section AB – parcelles :1 à 23, 29, 30, 32, 42 à 46, 50, 51, 55, 59 à 63, 65, 68, 69, 71, 73 à 90, 99, 108 à 110, 112, 113, 115 à 119, 125 à 132, 134 à 137, 144 à 148, 157, 159, 165 à 172, 179, 180, 182, 185, 187 à 190, 206, 210, 212, 214 à 219, 221 à 223, 239.

Section AC (en totalité).


Section AD – parcelles :27, 29 à 58, 62, 63.

Section ZA – parcelles : 2, 9, 12 à 20, 24 à 53, 55 à 67, 72 à 80, 82, 83, 91, 92, 97 à 99, 107 à 113, 123, 124, 127 à 129, 131, 134 à 139, 141, 142, 146, 149, 153, 154, 156 à 159, 161, 162, 167 à 179, 181 à 184, 186 à 191, 193, 194, 198, 199, 201 à 203, 213 à 215, 217, 220 à 227, 233 à 266, 268, 269, 273, 274, 276, 277, 283 à 286, 288 à 292, 299 à 302, 304, 306, 308, 310, 311, 314, 316, 318, 319, 327, 332, 333, 338 à 342, 344, 345, 347, 349 à 360, 366 à 371, 374 à 385, 388 à 411.

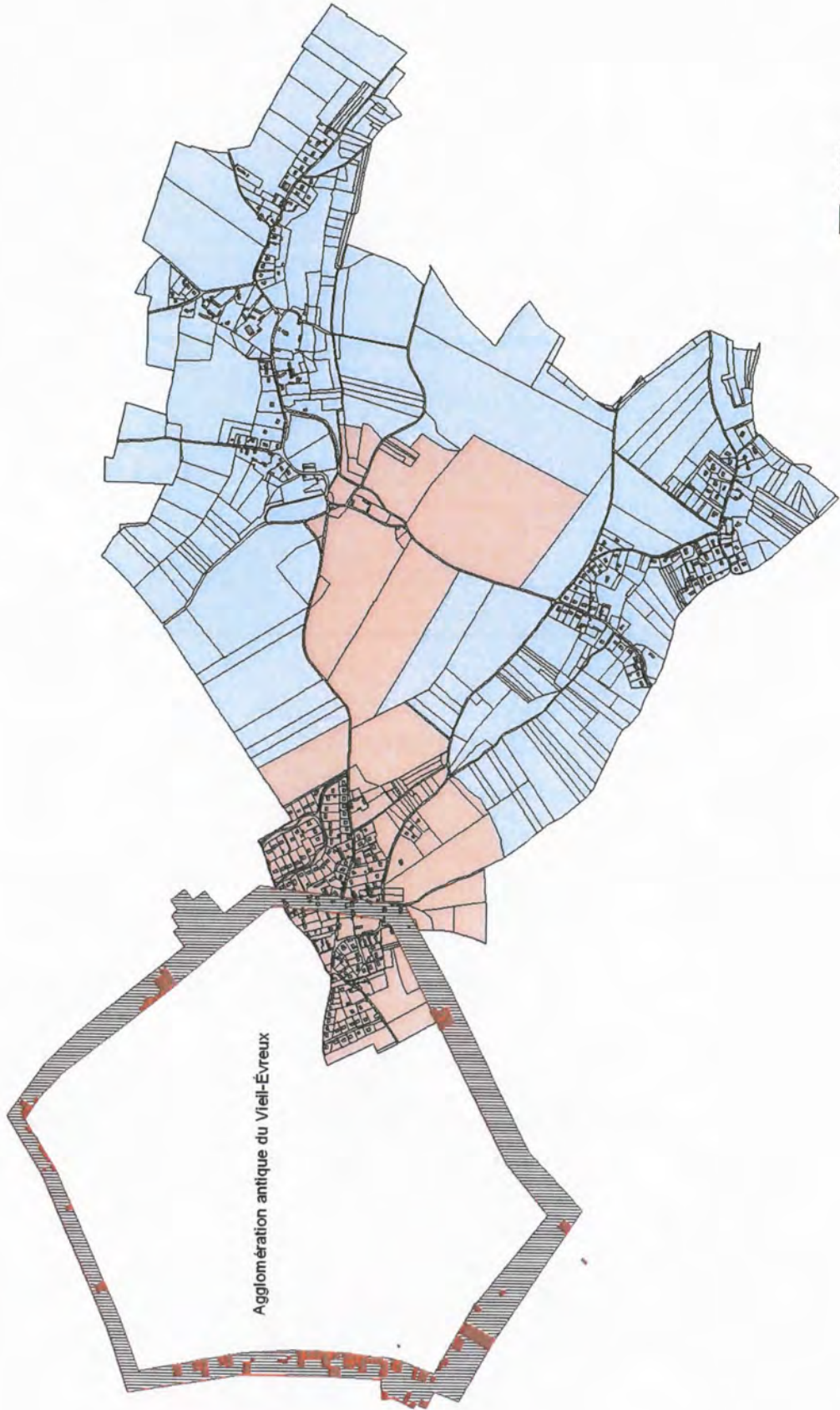
Section ZB – parcelles :12 à 16, 20, 22 à 24, 26, 27, 43, 44, 101, 102, 105.


Section ZC (en totalité).

Section ZD(en totalité).

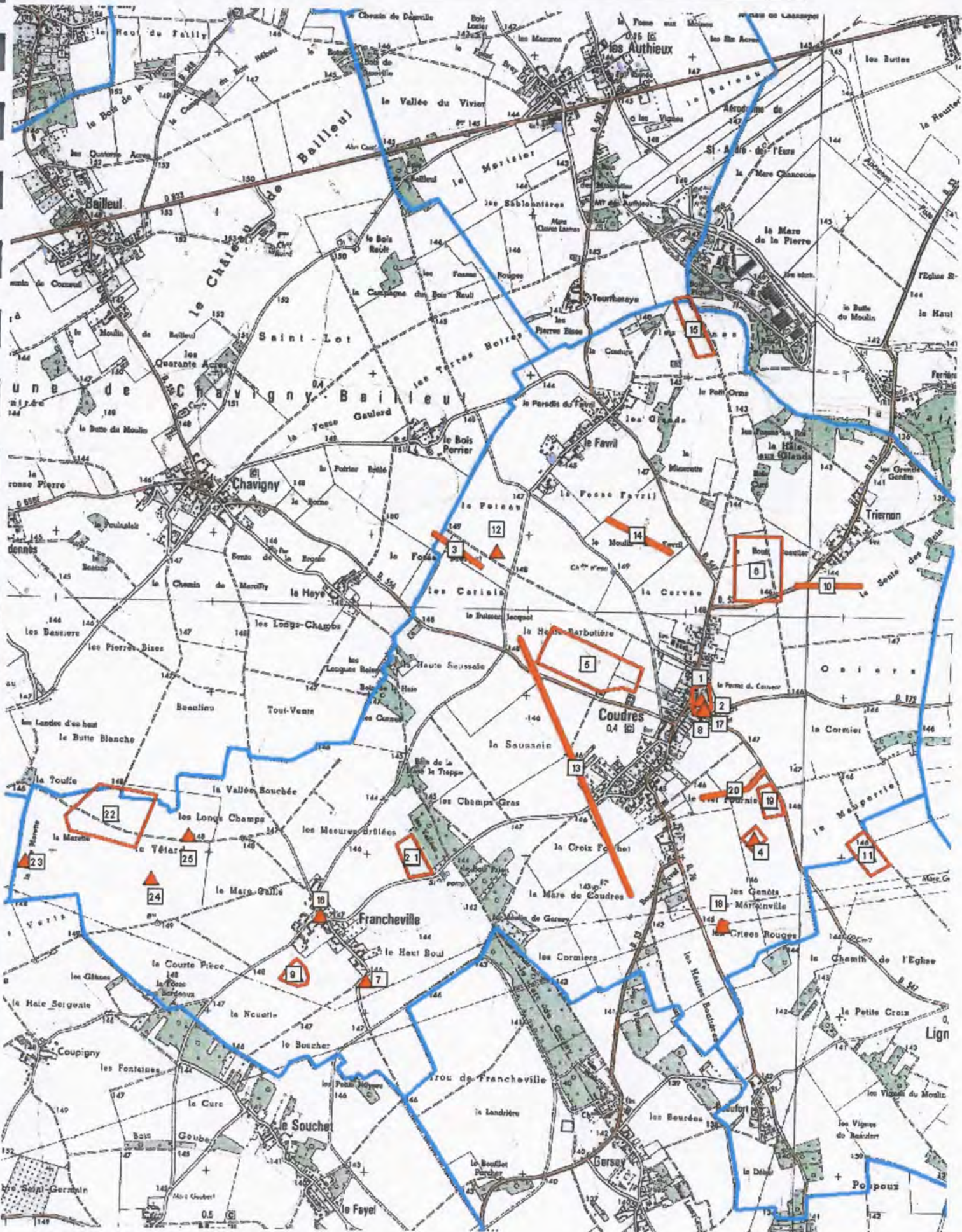


CIERREY (27) Carte de répartition par seuils





COUDRES : données archéologiques






Objet : P.L.U. de la commune de COUDRES (27)

(Les coordonnées X et Y des centroïdes sont exprimées en : Lambert 1)

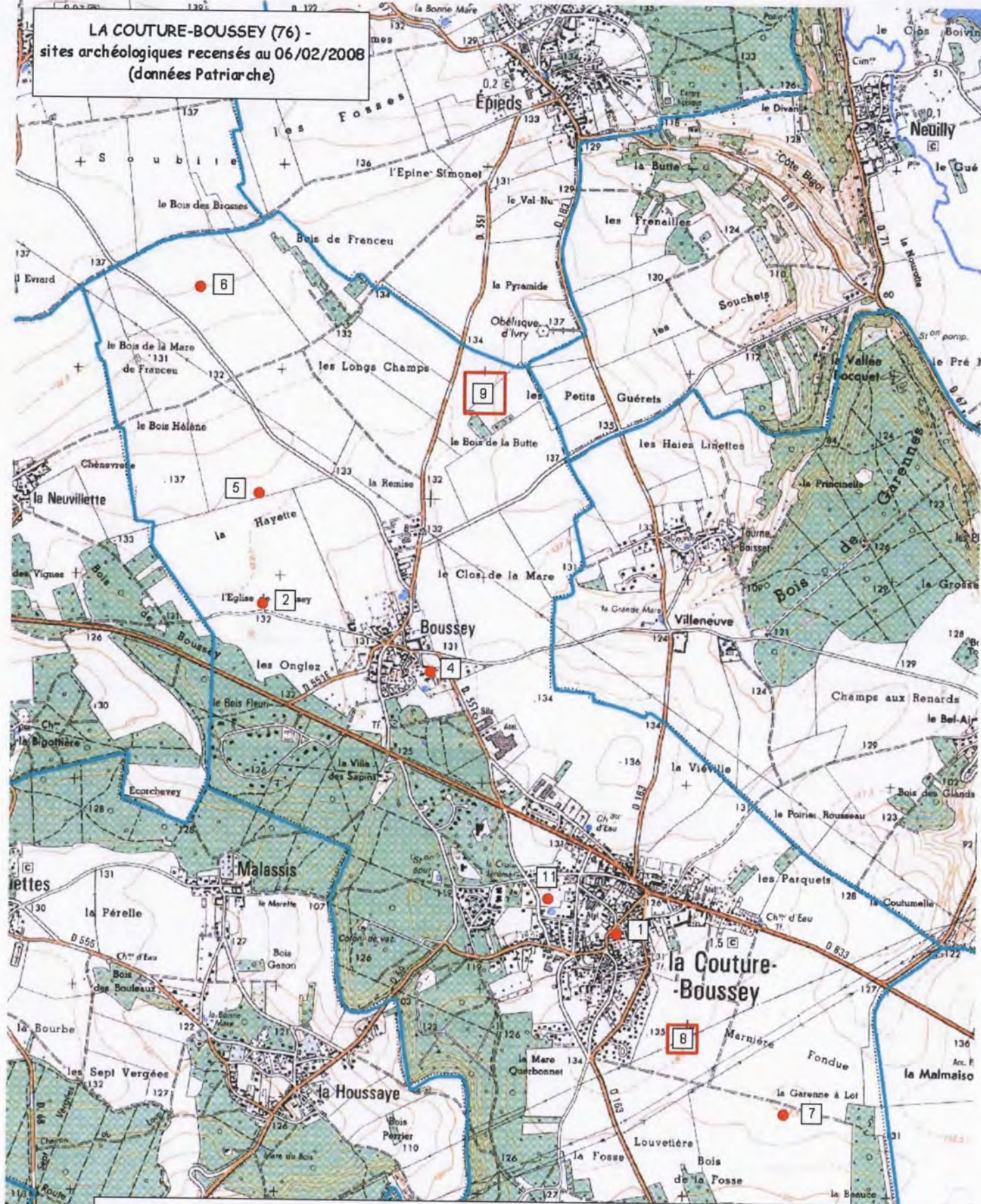
(Les coordonnées X et Y des centroïdes sont exprimées en : Lambert 2)

(Les coordonnées X et Y des centroïdes sont exprimées en : Lambert 2 étendu)

N°	Identification	code nat.	X	Y
1	COUDRES / Prieuré Saint-Martin / La Ferme du Couvent / prieuré / Moyen-âge	179618	520103	1129984
2	COUDRES / Eglise Saint-Martin / / église / Moyen-âge	179619	520075	2430154
3	COUDRES / / La Fosse Margot / voie / Epoque indéterminée	175006	518550	1130900
4	COUDRES / / Le Fief Fournier / Epoque indéterminée / enclos	175007	520396	2429326
5	COUDRES / / La Haute Barbotière / parcellaire / Epoque indéterminée	175294	519332	2430413
6	COUDRES / / Le Bout Beautier / parcellaire / Epoque indéterminée	175295	520450	1130800
7	COUDRES / / Le Haut Bout / Epoque indéterminée / enclos	175296	518000	1128200
8	COUDRES / / Le Village / Epoque indéterminée / enclos	175537	520100	1129800
9	COUDRES / / La Nouette / Francheville / Epoque indéterminée / enclos	175538	517507	2428443
10	COUDRES / / La Sente des Bois / Epoque indéterminée / aménagement indéterminé	175539	520900	1130700
11	COUDRES / / Le Mauperrier / parcellaire / Epoque indéterminée	175540	521120	2429236
12	COUDRES / / Le Poteau / Epoque indéterminée / enclos	176998	518800	1130900
13	COUDRES / Voie romaine Evreux/Dreux / La Croix Forchet - Le Buisson Jacquot / voie / Gallo-romain	177159	519310	1129550
14	COUDRES / / Le Moulin du Favril / chemin / Epoque indéterminée	177873	519700	1131000
15	COUDRES / Champ de l'ARGENT / Triège de la Vallée / dépôt monétaire / Gallo-romain	179620	520029	1132307
16	COUDRES / Eglise Saint Christophe / Francheville / chapelle / Epoque moderne	179621	517710	1128610
17	COUDRES / Grange Aux Dimes / / grange dimière / Moyen-âge	179622	520120	1129920
18	COUDRES / / Les Genêts de Martainville / Age du bronze - Gallo-romain / enclos	1711945	520205	2428781
19	COUDRES / / Le Fief Fournier / Epoque indéterminée / enclos	1712187	520497	2429560
20	COUDRES / / Le Fief Fournier / chemin / Epoque indéterminée	1712188	520267	2429621
21	COUDRES / / les mesures brûlées / Epoque indéterminée / enclos	1712538	518235	2429182
22	COUDRES / / la marette / Epoque indéterminée / enclos, bâtiment	1712653	516327	2429434
23	COUDRES / / la petite marette / Epoque indéterminée	1712654	515785	2429143
24	COUDRES / / le tetard / Epoque indéterminée / enclos	1712655	516587	2429041
25	COUDRES / / les longs champs / Epoque indéterminée / enclos	1712656	516823	2429315



**LA COUTURE-BOUSSEY (76) -
sites archéologiques recensés au 06/02/2008
(données Patriarche)**

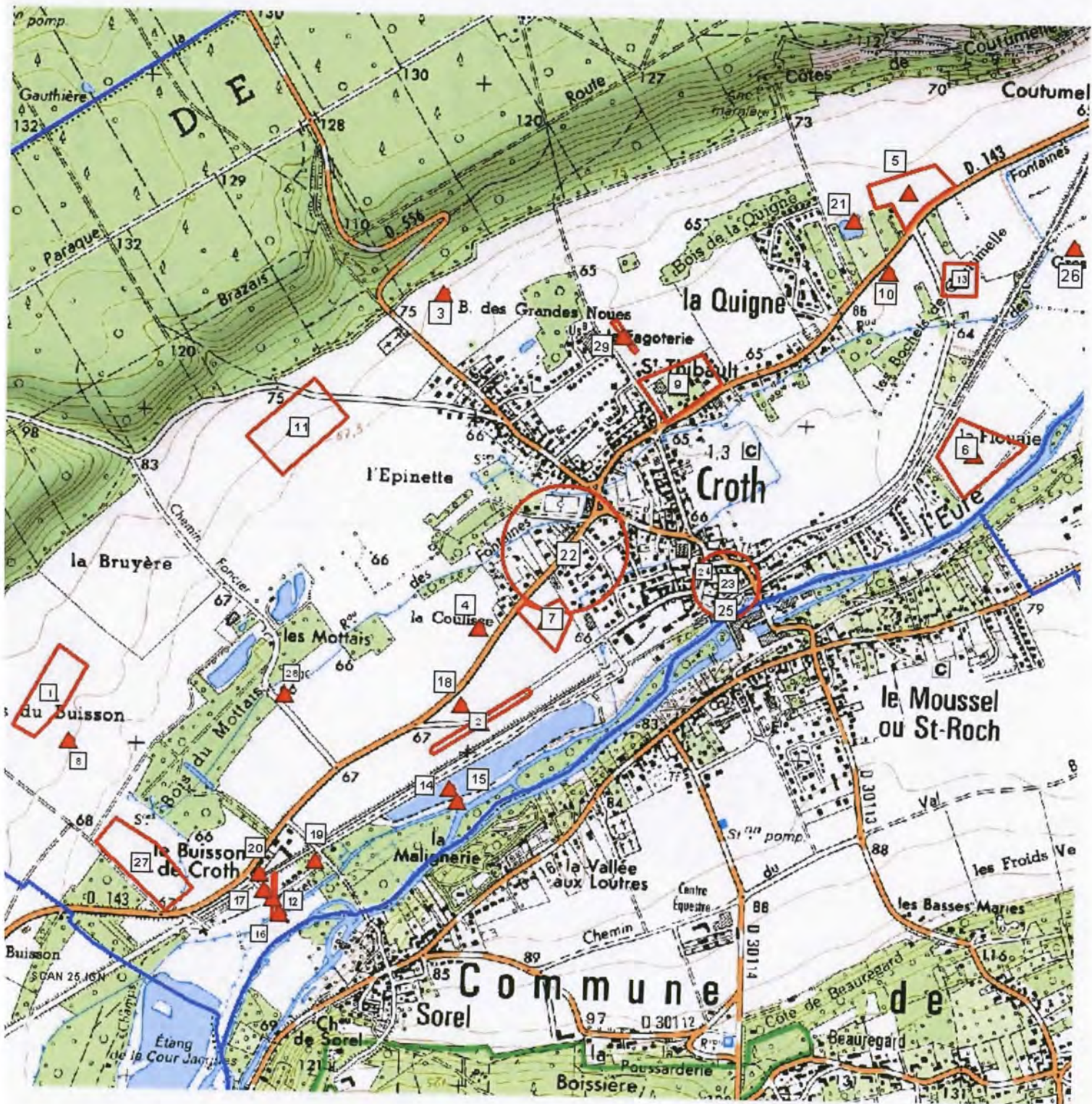


- 1 - Eglise Notre-Dame-de-la-Couture : Moyen Age-époque Moderne (édifice primitif détruit)
- 2 - Eglise Sainte-Opportune de Boussey : Moyen Age-époque Moderne (détruite)
- 3 - Dans une carrière exploitée en 1913 : Indices d'occupation gallo-romaine (NONO LOCALISE)
- 4 - Château de de Boussey : construction du XVIIIe s. remaniée + colombier
- 5 - La Hayette : Traces linéaires repérées par prospection aérienne (1996) non datées
- 6 - Le Bois de la Mare de Franceu : Enclos quadrangulaire repéré par prospection aérienne (1996)
- 7 - La Garenne à Lot : Enclos quadrangulaire repéré par prospection aérienne (1993)
- 8 - La Pierre : Mégalithe néolithique ? (indice toponymique)
- 9 - Le Bois de la Butte : Enclos quadrangulaire repéré par prospection aérienne (1999)
- 10 - ferme de la Couture : Manoir seigneurial / Moyen Age - époque Moderne (NON LOCALISE)
- 11 - La Couture : Mobilier lithique protohistorique (diagnostic archéologique, 2003)





CROTH: Entités Achéologiques



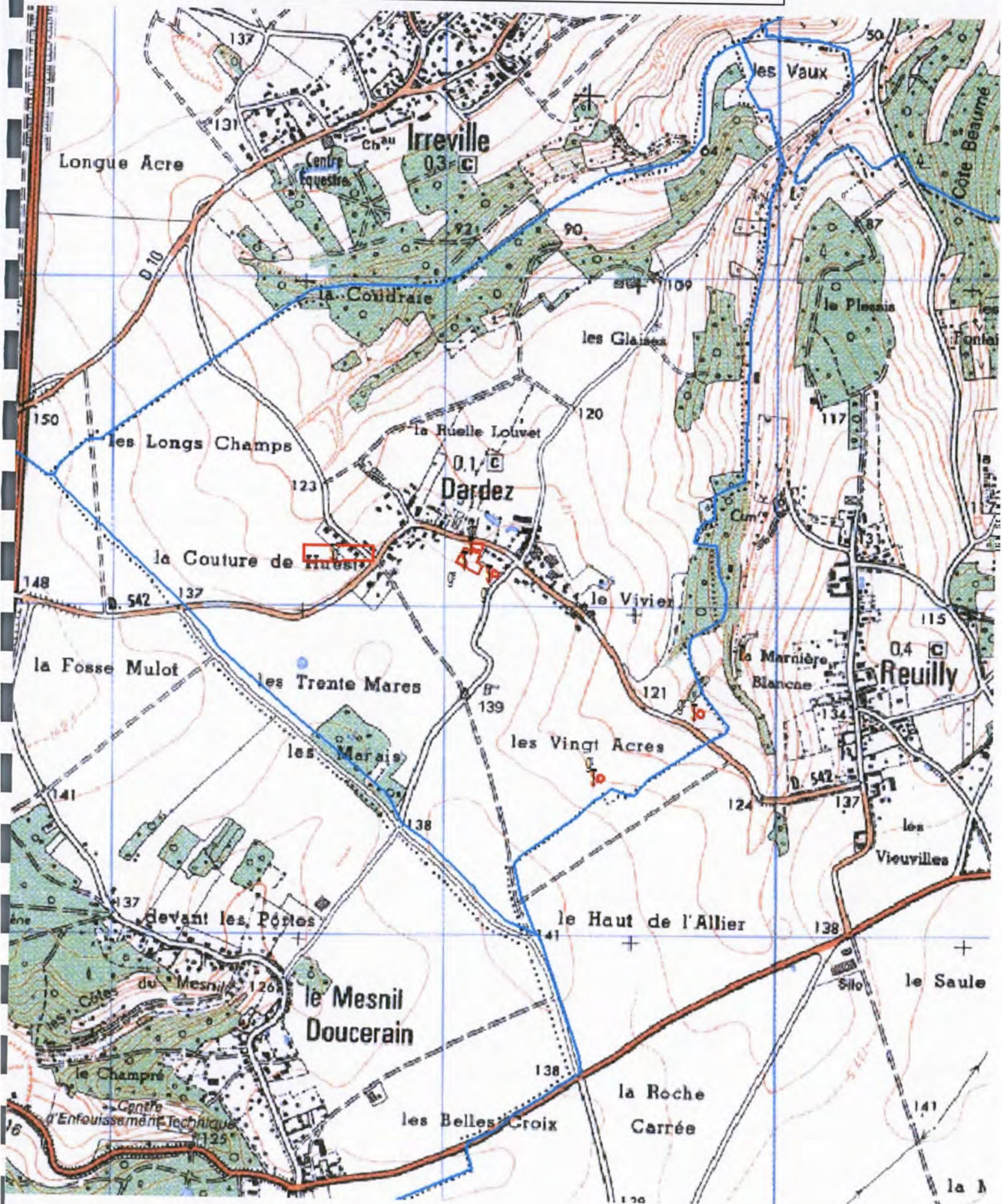
Objet : P.L.U. de la commune de CROTH (27)


(Les coordonnées X et Y des centroïdes sont exprimées en : Lambert 93)

N°	Identification	code nat.	X	Y
1	CROTH / / Les Pièces du Buisson / Epoque indéterminée / enclos, enclos	171671	579050	6861312
2	CROTH / / La Coulisse / voie / Gallo-romain	171687	580353	6861249
3	CROTH / / Bois des Grandes Noues / Epoque indéterminée / enclos	171672	580223	6862530
4	CROTH / / La Coulisse / Epoque indéterminée / fossé, enclos	171688	580345	6861530
5	CROTH / / Les Bochets de Coutumelle / Epoque indéterminée / enclos, enclos	171689	581620	6862857
6	CROTH / / La Flouaie / occupation / Epoque indéterminée	172223	581827	6862074
7	CROTH / / La Chapelle / La Coulisse / Epoque indéterminée / fossé, enclos, bâtiment	172352	580550	6861554
8	CROTH / / Les Pièces du Buisson / Epoque indéterminée / enclos	172347	579112	6861169
9	CROTH / / Saint Thibaut / funéraire / Epoque indéterminée	179636	580938	6862263
10	CROTH / / Les Bochets de Coutumelle / Epoque indéterminée / enclos, enclos, bâtiment	17276	581563	6862617
11	CROTH / / L'EpINETTE / Epoque indéterminée / enclos, enclos, bâtiment	172351	579783	6862122
12	CROTH / / / voie / Gallo-romain ?	177174	579736	6860709
13	CROTH / / Les Bochets de Coutumelle / Epoque indéterminée / enclos	175298	581773	6862598
14	CROTH / / Le buisson de Croth / dolmen / Néolithique ?	1712091	580265	6861047
15	CROTH / / Buisson de Croth / menhir / Néolithique ?	176430	580288	6861010
16	CROTH / / Le Buisson de Croth / Epoque indéterminée / enclos	17225	579758	6860664
17	CROTH / / Le Buisson de Croth / Néolithique ? / bloc	177830	579709	6860735
18	CROTH / Chemin des Ormes / Menhir / menhir / Néolithique	177831	580293	6861300
19	CROTH / Gravier de Gargantua, la Pierre de Croth, / Le Buisson de Croth / dolmen / Néolithique	177832	579860	6860824
20	CROTH / / Le Buisson de Croth / Néolithique / mobilier indéterminé	179637	579694	6860783
21	CROTH / Fontaine Richard / / cimetière / Gallo-romain	179638	581455	6862771
22	CROTH / Chapelle Saint-Liphard/Saint-Liepgar / / chapelle / Moyen-âge classique - Epoque moderne	179639	580597	6861771
23	CROTH / Prieuré Saint-Martin/notre-Dame / / prieuré / Moyen-âge	179640	581086	6861674
24	CROTH / Eglise Notre Dame / / église / Moyen-âge	179641	581086	6861674
25	CROTH / Moulins de Croth / / moulin à eau / Moyen-âge	179642	581096	6861604
26	CROTH / / La Grosse Epine / Epoque indéterminée / construction, trous de poteau (ensemble de)	1712189	582118	6862699
27	CROTH / / le buisson de croth / occupation / chemin / Epoque indéterminée	1712964	579345	6860804
28	CROTH / / les mottais / occupation / Epoque indéterminée	1712965	579760	6861321
29	CROTH / / Sente de l'Habit / occupation / Age du bronze - Age du fer	1713075	580768	6862411



DARDEZ : données archéologiques





Objet : P.L.U. de la commune de DARDEZ (27)

(Les coordonnées X et Y des centroïdes sont exprimées en : Lambert 1)

(Les coordonnées X et Y des centroïdes sont exprimées en : Lambert 2 étendu)

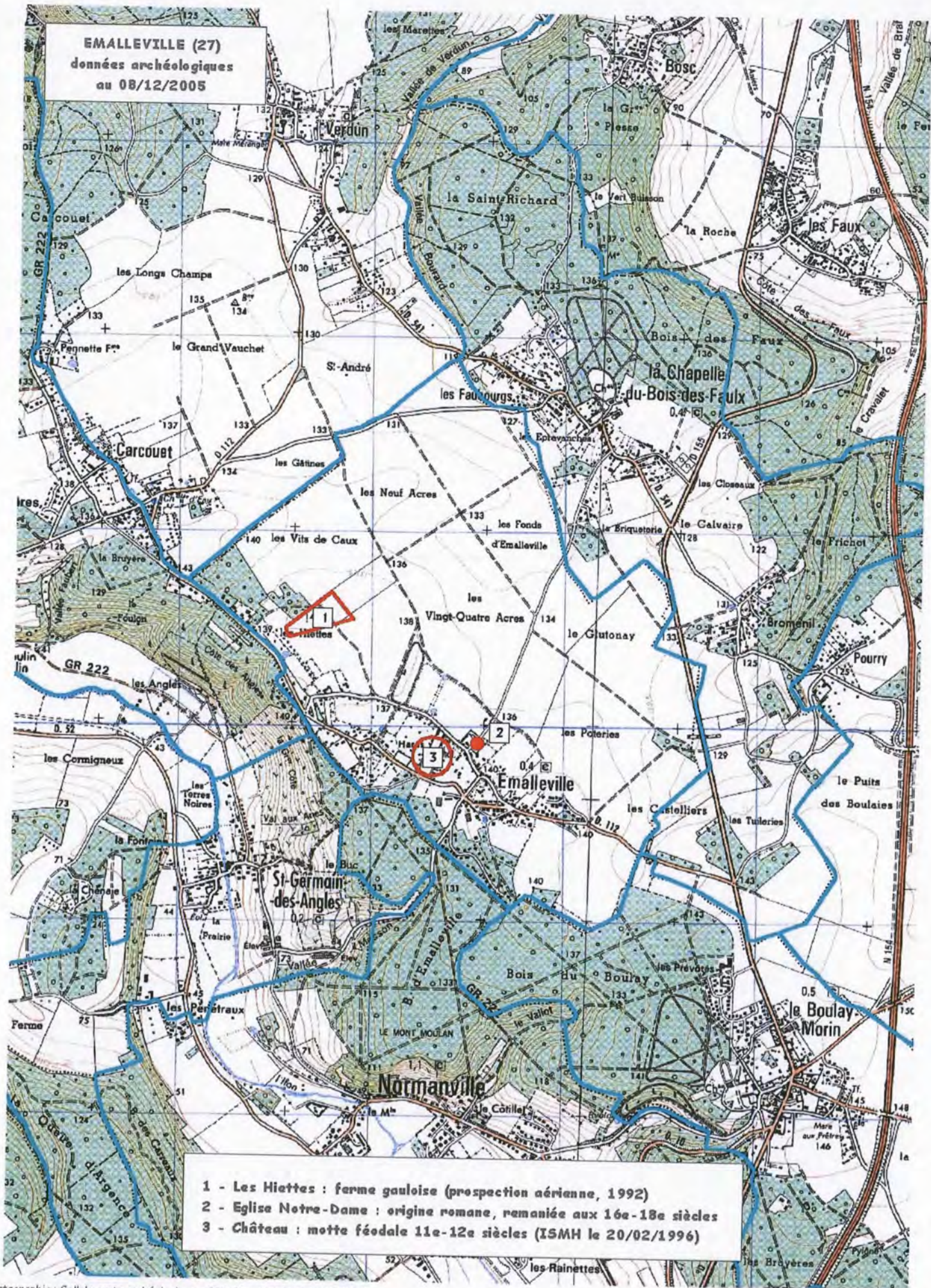
N°	Identification	code nat.	X	Y
1	DARDEZ // Les Vingt Acres / Epoque indéterminée / enclos	173889	517900	1153500
2	DARDEZ // Les Trente Mares / Epoque indéterminée / aménagement indéterminé	177060	517105	1154175
3	DARDEZ // Les vingt Acres / Epoque indéterminée / fossé	178975	518200	1153700
5	DARDEZ // Rue des Haies Bourdon / habitat / Haut moyen-âge	1713072	517436	2454387
6	DARDEZ // Rue des Haies Bourdon / Gallo-romain / cave, trou de poteau	1713073	517511	2454344
7	DARDEZ // Rue des Haies Bourdon / Bas moyen-âge / bâtiment	1713074	517457	2454428

EA non localisée(s) : *les coordonnées X et Y sont celles du centre de la commune*

N°	Identification	code nat.	X	Y
4	DARDEZ // Les Bas fonds / dépôt monétaire ? / Gallo-romain	1710738	517318	2454781

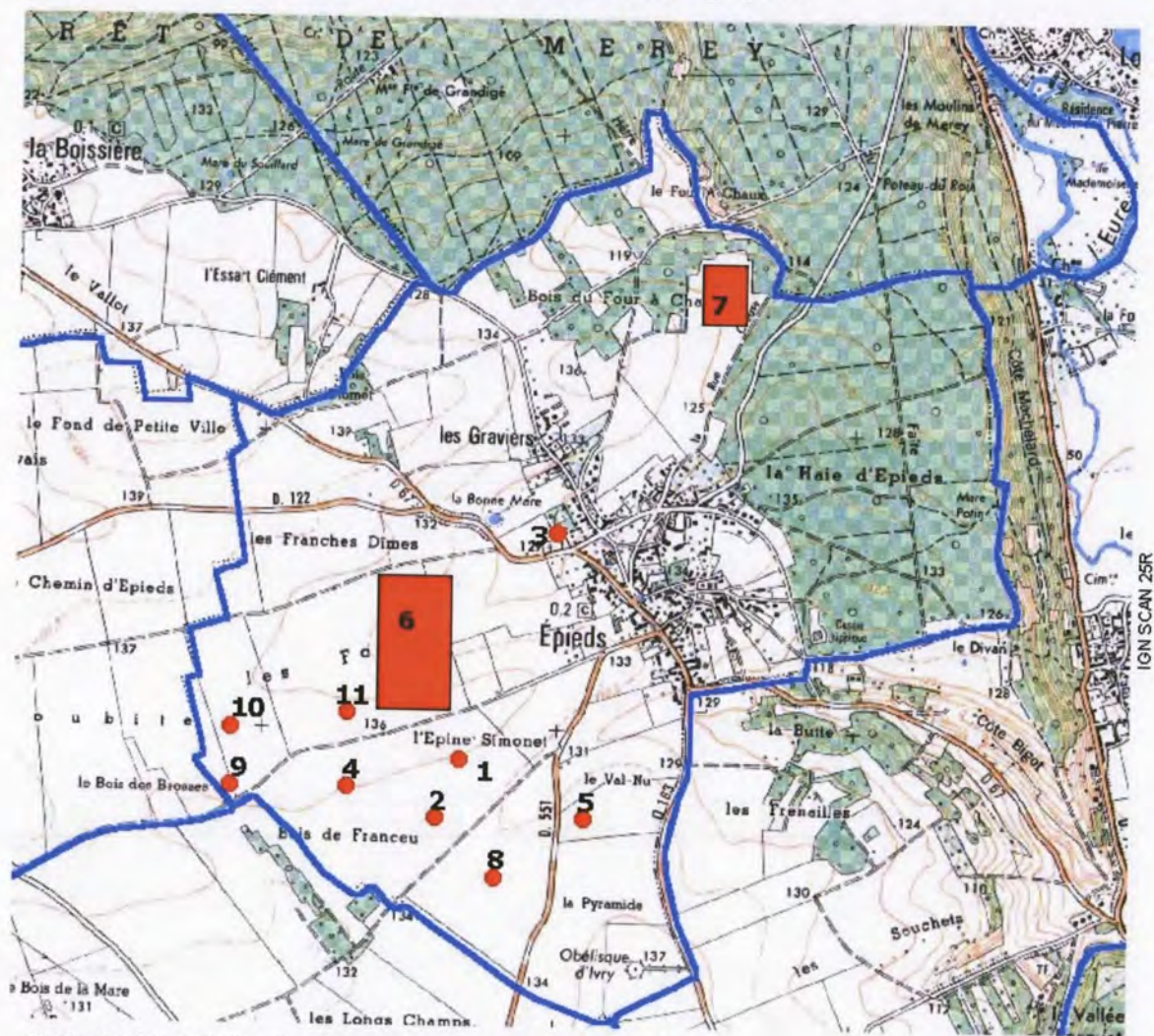


EMALLEVILLE (27)
données archéologiques
au 08/12/2005



- 1 - Les Hiettes : ferme gauloise (prospection aérienne, 1992)
- 2 - Eglise Notre-Dame : origine romane, remaniée aux 16e-18e siècles
- 3 - Château : motte féodale 11e-12e siècles (ISMH le 20/02/1996)

EPIEDS : données archéologiques



Cartographie SRA Haute-Normandie - données au 22/03/04

1/25000

N°	Lieu-dit	Interprétation	Chronologie	Observations
1	L'Epine Simonet	enclos	Indéterminée	Prospection aérienne
2	L'Epine Simonet	enclos	Indéterminée	Prospection aérienne
3		église	Moyen âge	
4	L'Epine Simonet	enclos	Indéterminée	Prospection aérienne
5	Le Val Nu	enclos	Indéterminée	Prospection aérienne
6	Les Fosses	aménagement indéterminé	Indéterminée	Prospection aérienne
7	Bois du Four à Chaux	enclos	Indéterminée	Prospection aérienne
8	La pyramide	enclos	Indéterminée	Prospection aérienne
9	Le Bois des Brosses	enclos	Indéterminée	Prospection aérienne
10	Les Fosses	enclos	Indéterminée	Prospection aérienne
11	Les Fosses	aménagement indéterminé	Indéterminée	Prospection aérienne
12		maison	Moyen âge	NON LOCALISE

Objet : P.L.U. de la commune de EVREUX (27)

N°	Identification	code nat.
1	EVREUX / Evreux Saint-Thomas / PTT / Rues Saint-Thomas, Docteur Oursel / occupation / Moyen-âge classique	17230
2	EVREUX / Abbaye Saint-Taurin / / cimetière / Haut moyen-âge - Bas moyen-âge	1750
3	EVREUX / Notre-Dame-la-Ronde / / église / Haut moyen-âge - Epoque moderne	1736
4	EVREUX / / 9, rue de la Petite Cité / Gallo-romain / bâtiment	1718
5	EVREUX / / Le Clos au Duc / Viaduc SNCF / ancienne de route de Paris / nécropole / Haut-empire	171854
6	EVREUX / / 15-17 RUE SAINT SAUVEUR / îlot / Gallo-romain	175140
7	EVREUX / / Boulevard Pasteur, rue Lepouzé / théâtre / Gallo-romain	1717
8	EVREUX / / Rue Saint-Louis / îlot / dépôt monétaire / Gallo-romain	17271
9	EVREUX / Castrum du Bas-Empire / / enceinte urbaine / Bas-empire	17706
10	EVREUX / Abbaye Saint-Sauveur / / monastère / Moyen-âge classique - Epoque moderne	17707
11	EVREUX / Abbaye Saint-Taurin / / monastère / Haut moyen-âge - Epoque moderne	17708
12	EVREUX / Eglise Notre-Dame de la Ronde / / cimetière / Moyen-âge classique - Epoque moderne	17709
13	EVREUX / Eglise Saint-Aquilin / / église / Moyen-âge	17710
14	EVREUX / / Place de l'Hôtel de Ville / château fort / Moyen-âge classique - Epoque moderne	17711
15	EVREUX / / / cathédrale / Moyen-âge classique	17712
16	EVREUX / / / évêché / Bas moyen-âge	17713
17	EVREUX / Tour de l'Horloge / / beffroi / Bas moyen-âge - Epoque moderne	17714
18	EVREUX / / Rue de la Harpe, Boulevard Chambaudoïn / îlot / atelier métallurgique ? / Haut-empire - Bas-empire	17740
19	EVREUX / Moulin de La planche / Rue de l'Abreuvoir / moulin à eau / Moyen-âge classique	17715
20	EVREUX / Hôtel-Dieu / Place du Marché / hôpital / Moyen-âge classique	17716
21	EVREUX / Moulin Viel / Avenue Aristide Briand / moulin à eau / Bas moyen-âge	17717
22	EVREUX / Moulin d'Harrouard / Chemin d'Harrouard / moulin à eau / Moyen-âge classique	17718
23	EVREUX / Moulin du Champ Durant / Rue Saint-Gilles / moulin à eau / Moyen-âge classique	17719
24	EVREUX / Clos Mauriac / Place de la République / atelier de verrier / Gallo-romain	17720
25	EVREUX / Eglise Saint-Nicolas / Rue Saint-Nicolas / église / Moyen-âge classique	17721
26	EVREUX / Chapelle Saint-Jacques de l'Hôpital / / chapelle / cimetière / Moyen-âge classique - Epoque moderne	17722
27	EVREUX / Couvent des Jacobins / Rue Saint-Louis / couvent / vivier / Moyen-âge classique - Bas moyen-âge	17725
28	EVREUX / / Rue Lepouzé / Rue Buzot / habitat / Gallo-romain	1712328
29	EVREUX / Eglise de Saint-Germain-Lès-Evreux / Navarre / église / Moyen-âge classique - Epoque moderne	17726
30	EVREUX / Ferme de Cambolle / Cambolle / manoir / Bas moyen-âge - Epoque moderne	17728
31	EVREUX / Hôpital Saint-Louis et angle rue Buzot et rue G. Bernard / / sépulture / Moyen-âge	17729
32	EVREUX / / 4, rue du Commandant Letellier / habitat / Gallo-romain	17730
33	EVREUX / / Rue Costeley, sous école de musique / habitat / Gallo-romain	17731
34	EVREUX / Hôtel du Milan / Rue Costeley / habitat / école ? / Moyen-âge classique - Epoque moderne	17732
35	EVREUX / / 42, rue Lepouzé / Gallo-romain / Amphore	17733
36	EVREUX / / 44,46 rue Joséphine / îlot / Bas moyen-âge	175045
37	EVREUX / / 51, rue de la Harpe / sépulture / Gallo-romain	17735
38	EVREUX / Caisse d'Epargne / 1, rue de la Petite Cité / rue du Corbeau / place / forum ? / Haut-empire - Bas-empire	17736
39	EVREUX / / Rue Buzot / atelier métallurgique / bas fourneau ? / Gallo-romain	174196
40	EVREUX / Propriété Delhomme / 13, rue de la Petite Cité / bains / Gallo-romain	17737
41	EVREUX / Propriété Davy / 39, rue Saint-Louis / occupation / Gallo-romain	17738

42	EVREUX / / Rue Henry Ducy / voie / Gallo-romain	171315
43	EVREUX / / Rue de la Prévoyance (à l'est du Bd Pasteur) / occupation / Gallo-romain	17739
44	EVREUX / / RUE DES QUINCONCES / habitat / villa ? / Haut-empire	175053
45	EVREUX / / Place de la République / occupation / atelier de potier / Gallo-romain	175378
46	EVREUX / PIPET / 8, Bd Jules Janin / habitat / voie / Gallo-romain	173388
47	EVREUX / / Rue Victor Hugo / Gallo-romain ? / mur	17741
48	EVREUX / / Théâtre Municipal / Hôpital Saint-Louis / aqueduc / Gallo-romain ?	17742
49	EVREUX / / Place Sepmanville / voie ? / Gallo-romain	17734
50	EVREUX / Sécurité sociale / Rue de l'Horloge / atelier métallurgique / commerce / Gallo-romain	174977
51	EVREUX / / Rue Saint-Sauveur (au début de la rue et près du Pont Saint-Thomas) / occupation / Gallo-romain	17743
52	EVREUX / / en face du 41 rue de la Rochette / Gallo-romain / Marmite tripode, monnaie	17744
53	EVREUX / / Rue Saint Aquilin, près ancienne église / nécropole / République - Haut moyen-âge	17745
54	EVREUX / Quartier de Notre-Dame-la-Ronde / Rue du Puits Carré, rue de la Ronde, rue Alline / nécropole / République - Haut moyen-âge	17747
55	EVREUX / Château de Navarre / La Gloriette / Hippodrome / château non fortifié / Bas moyen-âge - Epoque moderne	175010
56	EVREUX / / 44 - 46 bis rue Joséphine / habitat / Gallo-romain	1712327
57	EVREUX / / Rue des Lombards / Place du Grand Carrefour / sépulture / Gallo-romain	17746
58	EVREUX / / Place de la Vierge / dépôt monétaire / Gallo-romain	17748
59	EVREUX / Cité Administrative / Rue Joséphine / occupation / Haut-empire	174978
60	EVREUX / / Rue Saint-louis / occupation / Moyen-âge classique - Bas moyen-âge	176420
61	EVREUX / Ancien Hôtel de Rouen / Place du Grand Carrefour / Gallo-romain / bâtiment	17749
62	EVREUX / / Sente Maillot, Le Clos Maurice / économie / Moyen-âge	17683
63	EVREUX / 8 et 10, ue de l'Echiquier (ancienne) / Entre la rue de Grenoble et de la rue Saint Nicolas / sépulture / Haut moyen-âge	17684
64	EVREUX / / Place de la République / Second Age du fer - République / enclos	171139
65	EVREUX / / 9, rue de Barrey / habitat / Gallo-romain	174979
66	EVREUX / / 22, rue Lépouzé / voie / Haut-empire	174980
67	EVREUX / Eglise des Cordeliers et environs / 2 et 2 bis, rue du Docteur Guindey / sépulture / Moyen-âge	174981
68	EVREUX / / 6 bis, Boulevard Chambaudoin / habitat / Gallo-romain	173386
69	EVREUX / / Rue Saint-Louis / voie / Gallo-romain	176419
70	EVREUX / Le Clos Jade / 18, Boulevard Pasteur / Gallo-romain / Huitres, céramique, tuiles	172291
71	EVREUX / / 43, 45 Rue Franklin Roosevelt / voie / Gallo-romain	172315
72	EVREUX / Jardin du théâtre municipal / Square Georges Brassens / ancienne rue Vaupillon / habitat / îlot / Gallo-romain	172554
73	EVREUX / / Entre les rues Delhomme et rue Lépouzé / Gallo-romain / Céramique, tuiles, clous, os, meule en poudingue	173411
74	EVREUX / / 43, 45 rue Franklin Roosevelt / Moyen-âge / palissade, fossé	173383
75	EVREUX / / 15-17, rue Saint-Sauveur / voie / Gallo-romain	176581
76	EVREUX / / 16, rue Isambart / économie / Moyen-âge	173385
77	EVREUX / Hôpital / Maternité / Bd Jules Janin / rue Saint-Louis / thermes / Gallo-romain	173389
78	EVREUX / Couvent des Capucins / Rue Jean Jaurès / couvent / Epoque moderne	173394
79	EVREUX / Déviation sud-est d'Evreux / Les Bas Fayaux / Paléolithique supérieur final / Lithique	173415
80	EVREUX / / 3bis, rue de Verdun / Epoque moderne / sol d'occupation	173583
81	EVREUX / / Rue Saint-Thomas / église / cimetière / Moyen-âge classique - Epoque moderne	173947
82	EVREUX / / Rue de la Ronde / occupation / Gallo-romain	176586
83	EVREUX / Collège 600 / Rue de la Justice / voie / Gallo-romain	176587
84	EVREUX / Moulins de l'évêché / / moulin à eau / Moyen-âge classique - Epoque moderne	174506
85	EVREUX / Evreux I, II, III / La Poterie, Le Clos Hutin / Paléolithique moyen - Paléolithique supérieur / mobilier lithique	174695
86	EVREUX / COLLEGE 600 / Rue de la Justice / architecture religieuse / sanctuaire païen / Haut-empire	174909

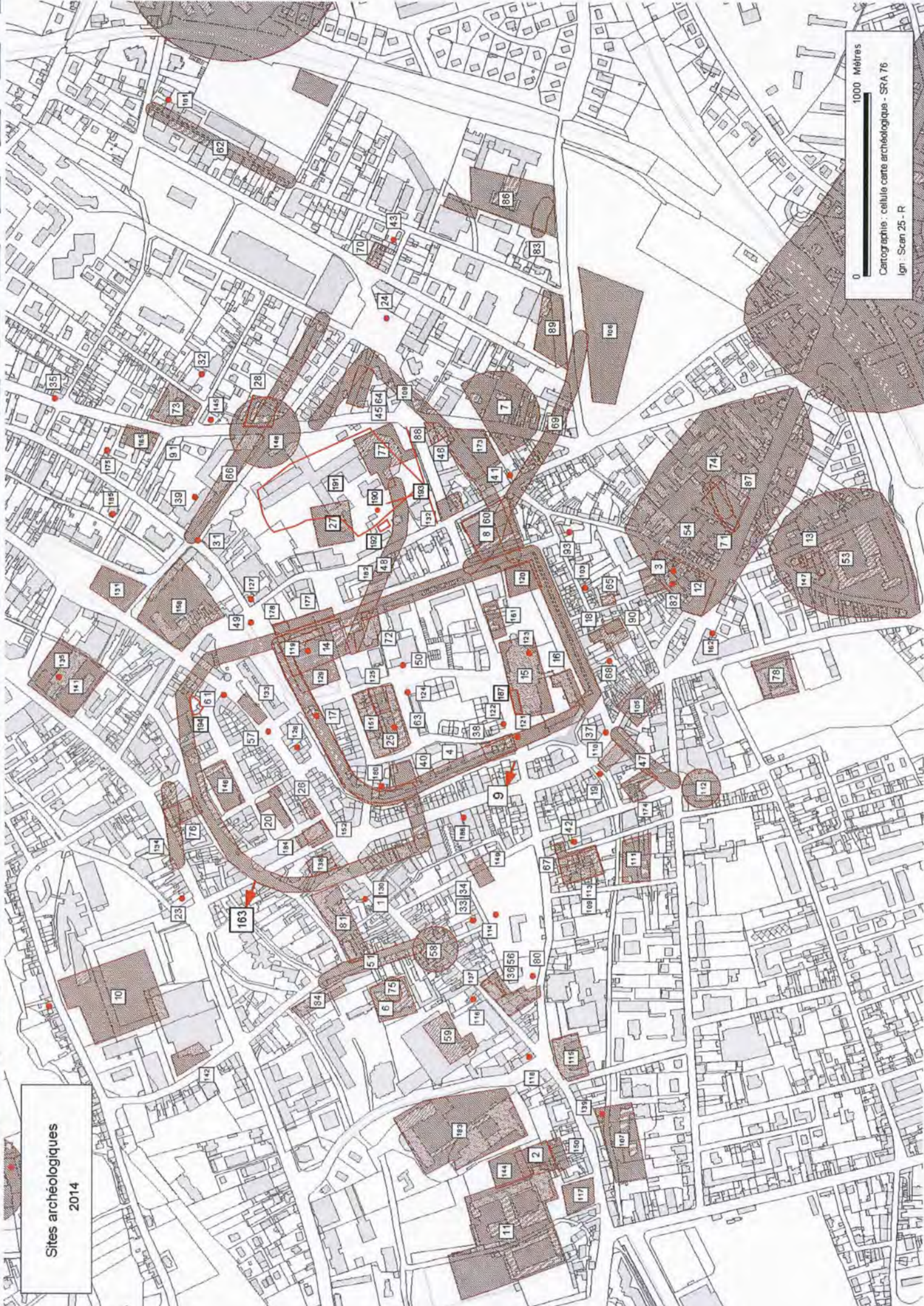
87	EVREUX / / 43, 45 rue Franklin Roosevelt / occupation / atelier de potier / Gallo-romain	174984
88	EVREUX / Pipet / 8, boulevard Jules Janin / cimetière / Gallo-romain ?	176588
89	EVREUX / / Près de l'ancienne Usine à Gaz / Gallo-romain / mur	176656
90	EVREUX / / Rue de la Harpe, Bd Chambaudoïn / cimetière / Moyen-âge	176712
91	EVREUX / / Rue Georges Bernard / occupation / Haut-empire - Bas-empire	176983
92	EVREUX / / Briqueterie Saint-Michel / Paléolithique moyen / 2 bifaces	177099
93	EVREUX / / 28, rue des Authieux / habitat / Gallo-romain	177100
94	EVREUX / / Chapelle Saint-Michel / sépulture / Gallo-romain - Moyen-âge ?	177101
95	EVREUX / Cave Androuard / / Paléolithique moyen / mobilier lithique	177102
96	EVREUX / / Côte de Nétreville / Age du bronze / hache	177103
97	EVREUX / / Plaine et côte du Valème / Paléolithique - Néolithique / mobilier lithique	177104
98	EVREUX / Collège Saint-François / Rue Portevin / Gallo-romain / mobilier indéterminé	177105
100	EVREUX / / Navarre / sépulture ? / Gallo-romain ?	177106
101	EVREUX / Four de verrier / Sente Maillot / atelier de verrier / Gallo-romain	177107
103	EVREUX / / 8, rue des Authieux / Gallo-romain / Céramique	1763
104	EVREUX / Briqueteries de Nétreville et Maillot / Nétreville / Paléolithique ancien - Paléolithique moyen / mobilier lithique	1760
105	EVREUX / / 44-47, Rue de la Harpe / occupation / voie / Gallo-romain	1762
106	EVREUX / Cimetière des 4 acres / Cimetière / dépôt monétaire / Gallo-romain	177109
107	EVREUX / / Rue P.Huet / rue V. Hugo / occupation / Gallo-romain	177261
108	EVREUX / / Place de la République / rue Saint-Louis / Bd Jules Janin / enceinte / Bas-empire	177557
109	EVREUX / Couvent des Cordeliers / Rue du Dr Guindey / couvent / Moyen-âge classique - Epoque moderne	177558
110	EVREUX / Galeries Normandes / Pont de la Planche / Rue de la Harpe / rue de l'Abreuvoir (actuelle Dr Lerat) / occupation / Gallo-romain	177559
111	EVREUX / / Entre la rue du Dr Guindey et la rue Dubais / Gallo-romain / Meules	177560
112	EVREUX / / Rue du Jardin Botanique / Gallo-romain / Céramique	177561
113	EVREUX / / Enclos du couvent des Cordeliers / Gallo-romain / Dolium	177562
114	EVREUX / / Jardins de la préfecture / Gallo-romain / Lampe	177563
115	EVREUX / / Palais de Justice / Gallo-romain / Verre	177564
116	EVREUX / / 69, rue Joséphine / Bas moyen-âge - Epoque moderne / Céramique	177565
117	EVREUX / / Place saint-Taurin / Gallo-romain / Céramique, verre, monnaies, fragment de miroir, "instrument de chirurgie"	177566
118	EVREUX / Ancien garage Hée / 55-57, rue Joséphine / occupation / voie / Gallo-romain	177567
119	EVREUX / / Perron de l'Hôtel de Ville / dépôt monétaire / Gallo-romain	177568
120	EVREUX / Arrière des jardins de l'Evêché et du Doyenné / Rue Charles Corbeau / occupation / Gallo-romain	177569
121	EVREUX / Près de la Porte Notre-Dame / rue Charles Corbeau / Gallo-romain / Vasque, colonnes, entablement, pierres de taille	177570
122	EVREUX / Hôtel de France / 2, rue de la Petite Cité / occupation / sépulture / Gallo-romain	177571
123	EVREUX / Calorifère de la cathédrale / / Gallo-romain / Chapiteau	177572
124	EVREUX / / Rue Saint-Nicoals (n° 1 en 1861) / occupation / Gallo-romain	177573
125	EVREUX / / Entre la rue de l'Echiquier (ancienne) et la rue Saint-Nicolas / Gallo-romain / Céramique	177574
126	EVREUX / / 78 rue Grande (rue du Dr Oursel) / Gallo-romain / Monnaie, poids en bronze	177575
127	EVREUX / / Angle de la rue Saint-Louis et rue Georges Bernard / Gallo-romain / Monnaies	177576
128	EVREUX / Le Buisson Hocpin / / atelier de potier / Gallo-romain	177577
129	EVREUX / Place de l'Hôtel de Ville / Place du Général de Gaulle / occupation / Gallo-romain	177578
130	EVREUX / PTT / Saint-Thomas / Rue du Dr Oursel / occupation / Haut-empire - Bas-empire	177579
131	EVREUX / Eglise Saint-Léger / / église / cimetière / Moyen-âge classique - Epoque moderne	177580
132	EVREUX / / Angle Bd Jules Janin et rue Saint-Louis / habitat / dépôt monétaire / Gallo-romain	177581
133	EVREUX / Ancienne halles aux bouchers et aux poissonniers / Place du Grand Carrefour / halle / Moyen-âge classique - Bas moyen-âge	177582

134	EVREUX / / Rue Isambard / voie / Gallo-romain	177594
135	EVREUX / / 58/60, rue Isambard / occupation / Gallo-romain	179304
136	EVREUX / / 22, Rue Lepouzé / habitat / Second Age du fer	177611
137	EVREUX / / 44,46,46bis rue Joséphine / voie / Haut-empire	177612
138	EVREUX / Chapelle Sainte-Croix / / chapelle / grenier à sel / Moyen-âge	177660
139	EVREUX / / Rue Jospéhine, rue Huet / occupation / Moyen-âge	177602
140	EVREUX / / LEP Hébert / fanum / Gallo-romain	178314
141	EVREUX / / 58/60, rue Isambard / occupation / Moyen-âge classique - Epoque moderne	178577
142	EVREUX / Multiplexe - Quartier Tilly / Le long de la rue Saint-Sauveur / habitat / Moyen-âge	178657
143	EVREUX / / ZAC de Cambolle / habitat / Néolithique ancien	179359
144	EVREUX / / Parking Saint Taurin / occupation / Moyen-âge	179422
145	EVREUX / / Rue du Commandant Letellier / occupation / Gallo-romain	1712359
146	EVREUX / Eglise Saint-Pierre / / église / cimetière / Moyen-âge classique - Epoque moderne	1712360
147	EVREUX / Chapelle Saint-Martin / / chapelle / Moyen-âge	1712361
148	EVREUX / Chapelle Saint-Adrien / / chapelle / Bas moyen-âge - Epoque moderne	1712362
149	EVREUX / Eglise Saint-Denys / / église / Bas moyen-âge	1712363
150	EVREUX / Eglise Saint-Gilles / / église / Moyen-âge classique - Epoque moderne	1712364
151	EVREUX / Cave des religieuses du Bon Pasteur / Entre la rue de l'Echiquier et la rue de la Petite Cité / occupation / forge / Gallo-romain	1712371
152	EVREUX / / Entre la rue du Général Leclerc et du Duc de Bouillon / dépôt monétaire / Gallo-romain	1712372
153	EVREUX / Saint-Michel-des-Vignes / / chapelle / Bas moyen-âge - Epoque moderne	1712365
154	EVREUX / Chapelle du Mont Sara ou Serrat / / chapelle / Epoque moderne	1712366
155	EVREUX / Manoir d'Argences et chapelle Saint-Eloi / / manoir / chapelle / Bas moyen-âge - Epoque moderne	1712367
158	EVREUX / Les Ursulines / / couvent / Epoque moderne - Epoque contemporaine	1712370
159	EVREUX / rue des Bleuets / îlot entre les rues Marcel Paul et des Bleuets / occupation / Gallo-romain	1710180
160	EVREUX / Le Coteau / rue Garambouville / Age du fer - Gallo-romain / fossé	1710626
161	EVREUX / Immeuble du Chanoine Souty / Rue Charles Corbeau / Gallo-romain / mur	1712373
162	EVREUX / / 6, rue Franklin Roosevelt / Haut-empire / dépotoir	1710625
163	EVREUX / bourg Saint-Pierre / / enceinte / Moyen-âge	1710624
164	EVREUX / / Les Mares de l'Horloge / parcellaire / Gallo-romain	1710627
165	EVREUX / / Rue Lepouzé (ancienne rue Villaine) près de la rue Moulin l'Abesse / atelier de potier / Bas moyen-âge	1712374
166	EVREUX / / Bois du Déffend / occupation / Second Age du fer	1711036
167	EVREUX / / Le Croissant / occupation / Néolithique ancien	1711037
168	EVREUX / / le Croissant / occupation / habitat / Second Age du fer - Haut-empire	1711038
169	EVREUX / Zac Combolle / La Monnerie / occupation / Paléolithique moyen	1711040
170	EVREUX / ZAC DE CAMBOLLE / Val de Cambolle / occupation / Paléolithique moyen	1711353
171	EVREUX / ZAC DE CAMBOLLE / Le Golf - Site 1 / habitat groupé / Second Age du fer - République	1711354
172	EVREUX / ZAC DE CAMBOLLE / Site 2 / habitat / chemin / Second Age du fer - République	1711355
173	EVREUX / / 35-37, rue Saint-Louis / îlot / production métallurgique / Haut-empire	1711736
174	EVREUX / Rues Dulong, H. Ducy et Dr Lerat / / occupation / Gallo-romain	1711716
175	EVREUX / / rue Lepouzé / occupation / Gallo-romain	1711971
177	EVREUX / Château d'Evreux / Place de l'Hôtel de Ville / Moyen-âge classique - Epoque moderne / fossé	1712136
178	EVREUX / / Place de l'Hôtel de Ville / habitat / atelier métallurgique / Moyen-âge	1712137
179	EVREUX / Zone industrielle / rues Duguesclin, Vulcain et de l'Industrie / occupation / Age du bronze - Age du fer	1712140
180	EVREUX / Jardin du Dr Boudeaux / Au sud du Pont de Grenoble / habitat / Gallo-romain	1712375
181	EVREUX / / 57-59, rue du Maréchal Joffre (ancienne rue Saint-Léger) / occupation / Gallo-romain	1712376

182	EVREUX / En face de l'entrée de l'hôpital / Rue Saint-Louis / habitat / Gallo-romain	1712377
183	EVREUX / Préfecture / Bd Georges Chauvin / habitat / Haut-empire	1712378
184	EVREUX / Halles au blé / Rue du Dr Oursel (ancienne rue Grande) / halle / Moyen-âge	1712379
185	EVREUX / Moulin l'Abesse / / moulin à eau / Bas moyen-âge - Epoque moderne	1712380
186	EVREUX / Société Générale / 24, rue Chartraine / voie / Gallo-romain	1712381
187	EVREUX / / Parvis de la Cathédrale / cimetière / Epoque moderne	1712586
188	EVREUX / / 19-21, rue Dupont de l'Eure / Age du bronze - Gallo-romain / fossé	1712552
189	EVREUX / / 19-21, rue Dupont de l'Eure / carrière / Moyen-âge	1712553
190	EVREUX / Hôpital Saint-Louis / 15-17, rue Saint-Louis / occupation / Second Age du fer	1712717
191	EVREUX / Hôpital Saint-Louis / 15-17, rue Saint-Louis / îlot / Haut-empire - Bas-empire	1712718
192	EVREUX / Hôpital Saint-Louis / 17-17, rue Saint-Louis / édifice public / Haut-empire	1712719
193	EVREUX / Hôpital Saint-Louis / 15-17, rue Saint-Louis / voie / Gallo-romain	1712720
194	EVREUX / / 25 rue Saint-Pierre / Bas moyen-âge / cave	1712823


EA non localisée(s): les coordonnées X et Y sont celles du centre de la commune

N°	Identification	code nat.
99	EVREUX / / Nétreville / occupation / espace fortifié ? / Gallo-romain	1761
102	EVREUX / Le Catelier / Saint-Michel / Gallo-romain / monnaies	177108
156	EVREUX / Chapelle Saint-Gratien / / chapelle / Epoque moderne	1712368
157	EVREUX / Chapelle de la Madeleine / Route de Dreux / chapelle / Bas moyen-âge	1712369



Sites archéologiques
2014

0 1000 Mètres
Cartographie - cellule carte archéologique - SRA 76
Ign : Scan 25 - R





PRÉFECTURE DE LA RÉGION HAUTE-NORMANDIE

Copie conforme
à l'original

LE PREFET
De la Région de Haute-Normandie
Préfet de la Seine-Maritime
Officier de la Légion d'Honneur

ARRETE

Objet : Arrêté portant délimitation de zonages archéologiques sur la commune d'EVREUX (Eure)

VU :

La loi n° 2001-44 du 17 janvier 2001 relative à l'archéologie préventive modifiée par la loi n° 2003-707 du 1^{er} août 2003 ;

Le décret n° 2002-89 du 16 janvier 2002 relatif aux procédures administratives et financières en matière d'archéologie préventive ;

Considérant que les éléments justificatifs portés en annexe du présent arrêté attestent la présence de vestiges archéologiques nombreux ou importants sur plusieurs zones de la commune de Evreux ; que leur protection implique que l'ensemble ou une partie des dossiers de demandes de permis de construire, de démolir et d'autorisations d'installations et travaux divers portant sur ces terrains soient transmis au préfet de Région ; tel qu'il est prévu aux articles 1 et 2.

ARRETE

Article 1 :

Sont institués sur la commune d'Evreux :

1. un zonage archéologique comprenant les parcelles situées dans les secteurs 1 et 2 soumis au seuil prévu dans l'article 2.
2. une communication systématique des projets dont l'assiette est supérieure ou égale à 10 000 m² pour les parcelles non incluses dans les secteurs susmentionnés.

Article 2 :

Toutes les demandes de permis de construire, de démolir et d'autorisations d'installations et travaux divers affectant le sous-sol, devront être transmis pour avis au préfet de Région selon les modalités suivantes :

- Secteur 1 : toutes les demandes (sauf vérandas et garages de surface de maisons particulières)
- Secteur 2 : les demandes concernant les projets dont le terrain assiette est de surface égale ou supérieure à 5000 m².

Article 3 :

Le présent arrêté sera publié au Recueil des actes administratifs de toutes les préfectures de la Région. Il sera adressé par le préfet du département de la situation du zonage au maire concerné, aux fins d'affichage en mairie pendant un délai d'un mois minimum.

Article 4 :

La Directrice Régionale des Affaires Culturelles est chargée de l'exécution du présent arrêté, qui sera notifié au directeur général de l'Institut National de Recherches Archéologiques Préventives.

Fait à Rouen, le 16 MAR. 2004

Le Préfet

Jean ARIBAUD

ANNEXE (éléments justificatifs) EVREUX : ZONAGE ARCHEOLOGIQUE

AVERTISSEMENT

Le zonage archéologique, établi par le Service Régional de l'Archéologie en juillet 2003, constitue un état des connaissances et sera régulièrement mis à jour en fonction des acquis des interventions archéologiques ou des recherches documentaires. Il est volontairement très large car il tient compte des incertitudes des localisations anciennes et des secteurs potentiellement riches (voies d'accès à l'agglomération antique).

LES SECTEURS DEFINIS

Secteur 1 : Agglomération antique et médiévale

Evreux, mentionnée par Pline l'Ancien au I^{er} siècle de notre ère, est connue de longue date pour son occupation gallo-romaine qui se structure sous Auguste. Tout au long du Haut Empire l'organisation de la ville se précise autour des monuments publics (forum, théâtre, thermes...) et des grandes demeures privées, dont l'existence se révèle progressivement au regard des découvertes archéologiques. A partir du III^e siècle, lors des premières invasions, l'espace urbain se réduit à l'intérieur du castrum.

L'histoire d'Evreux pour le Haut Moyen Age est mal connue. C'est néanmoins à cette époque que l'on peut rattacher l'église de Notre-Dame-la-Ronde, le baptistère découvert récemment au sud de la cathédrale, les structures d'habitats du site de la médiathèque et les quelques nécropoles mises au jour autour des anciennes églises Saint-Aquilin et Saint-Taurin.

A partir du XI^e siècle la cité s'organise autour de trois pôles : la cathédrale, l'abbaye Saint-Sauveur et le château. Ce dernier vient s'appuyer sur le rempart antique qui fut augmenté au XII^e d'une seconde enceinte. Au XIII^e siècle, Evreux intégrée au domaine royal connaît un essor économique important. C'est à partir de ce moment que les textes d'archives mentionnent les nombreux moulins à blé, à tan ou à foulon, les halles et places de marchés érigées à côté de l'habitat urbain. L'agglomération s'étend et atteint les limites qu'on lui connaît au XVIII^e siècle.

Secteur 2 : Voies d'accès à l'agglomération antique et zones de nécropoles.

Chef-lieu de la cité des Aulerques Eburovices, Evreux était desservie par des voies venant de Rouen (au nord), du Vieil-Evreux (au sud-est), d'Arnières-sur-Iton (sud-ouest) et de Lisieux (à l'ouest). C'est en bordure de ces grands axes routiers, à l'extérieur de l'agglomération antique, qu'ont pris place les nécropoles à incinération et inhumation de l'Antiquité et du Haut Moyen Age. La périphérie de ces voies de communication offrent un potentiel archéologique de grand intérêt.

PIECES JOINTES

- un extrait cadastral au 1/5 500^e avec localisation des sites et édifices majeurs du « centre historique »
- un extrait de carte IGN au 1/25 000^e avec localisation des sites hors zonage
- un plan cadastral au 1/25 000^e présentant les différents secteurs du zonage
- 5 extraits cadastraux présentant les parcelles couvertes par le zonage archéologique

INVENTAIRE DES SITES

La liste ci-dessous présente succinctement l'interprétation et la datation des sites actuellement recensés. Des renseignements plus précis peuvent être obtenus auprès du service régional de l'archéologie. Les sites pour lesquels nous disposons d'une localisation précise sont reportés par leur numéro d'enregistrement sur les plans joints.

Principaux sites de l'agglomération antique et médiévale :

1	Cathédrale Notre-Dame	Médiéval
2	Palais épiscopal	Médiéval
3	Doyenné	Epoque Moderne
4	Grand séminaire	Médiéval
5	Eglise Saint-Nicolas	Médiéval
6	Château	Médiéval
7 et 8	Enceinte	Médiéval
9	Halle au blé	Médiéval
10	Anciennes halles	Médiéval
11	Eglise Saint-Pierre	Médiéval
12	Hôtel-Dieu / Maison Dieu	Médiéval
13	abbaye Saint-Sauveur	Médiéval / Epoque Moderne
14	petit moulin de l'Evêque	Médiéval / Epoque Moderne
15	Ursulines	Epoque Moderne
16	Eglise Saint-Léger	Médiéval
17	Les Jacobins	Médiéval / Epoque Moderne
18	Moulin du château	Médiéval / Epoque Moderne
19	Moulin l'abbesse	Médiéval / Epoque Moderne
20	Eglise Saint-Denis	Médiéval
21	Les Cordeliers	Médiéval
22	Moulin de la Planche	Médiéval / Epoque Moderne
23	Chapelle Saint-Martin	Médiéval
24	Eglise Saint-Aquilin	Médiéval
25	Capucins	Epoque Moderne
26	Eglise Notre-Dame-la-Ronde	Médiéval
27	Eglise abbatiale Saint-Taurin	Médiéval
28	Abbaye Saint-Taurin séminaire	Médiéval / Epoque Moderne
29	Eglise Saint-Gilles	Médiéval
30	Logis abbatial sœurs de la Providence	Médiéval / Epoque Moderne
31	Moulin de Saint-Taurin	Médiéval / Epoque Moderne
32	Eudistes Tribunal/prison	Epoque Moderne
33	Petit séminaire de Saint-Leuffroy	Epoque Moderne
34	Bureau des pauvres / Hôpital du Saint-Esprit	Epoque Moderne
35	Eglise Saint-Thomas	Médiéval
36	Grand moulin de l'Evêché	Médiéval / Epoque Moderne
37	Chapelle Saint-Michel des Vignes	Epoque Moderne
38	Chapelle du Mont Sara	Epoque Moderne
39	Chapelle Saint-Benoît	Epoque Moderne
40	Thermes	Gallo-romain
41	Théâtre	Gallo-romain

42	Forum	Gallo-romain
43	Domus	Gallo-romain
44	Castrum	Gallo-romain
45	Nécropole	Gallo-romain
46	Nécropole	Gallo-romain
47	Nécropole	Gallo-romain
48	Nécropole	Gallo-romain
49	Nécropole	Gallo-romain

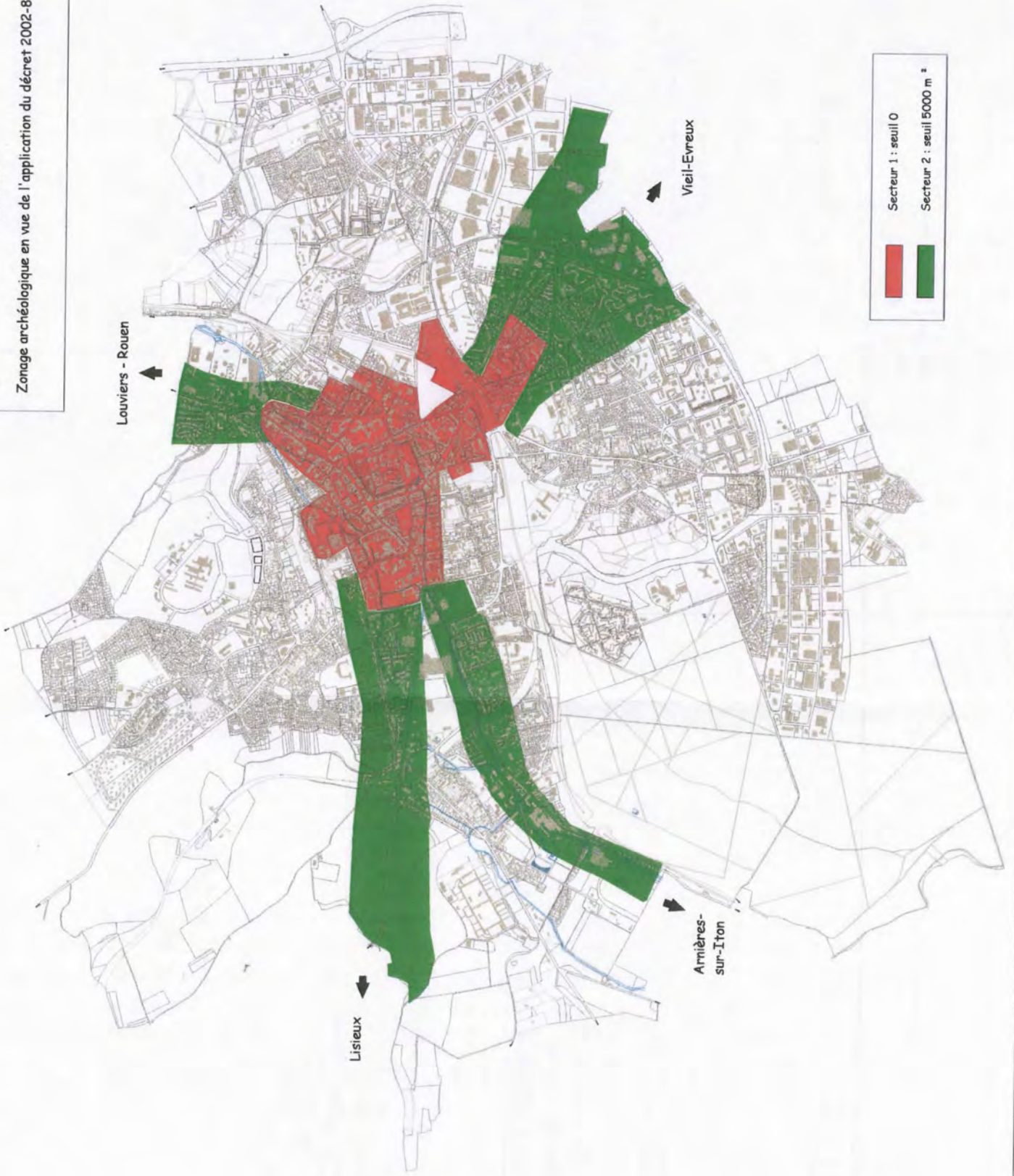
Principaux sites hors zonage archéologique :

50	Oppidum	Gallo-romain
51	Moulin à eau	Médiéval
52	Moulin à eau	Médiéval
53	Substructions	Gallo-romain
55	Ancien parc/jardins du château de Navarre	Epoque Moderne
56	Occupation (industrie ?)	Médiéval
57	Indices d'occupation	Paléolithique
58	Industrie lithique	Paléolithique
59	Sanctuaire	Gallo-romain
60	Indices d'occupation	Paléolithique
61	Industrie lithique	Paléolithique
62	Industrie lithique	Paléolithique
63	Sépulture	Médiéval
64	Mobilier	Gallo-romain
65	Atelier de verrier	Gallo-romain
66	Industrie lithique	Paléolithique
67	dépôt monétaire	Gallo-romain
68	Occupation	Néolithique
69	Occupation	Gallo-romain



EVREUX

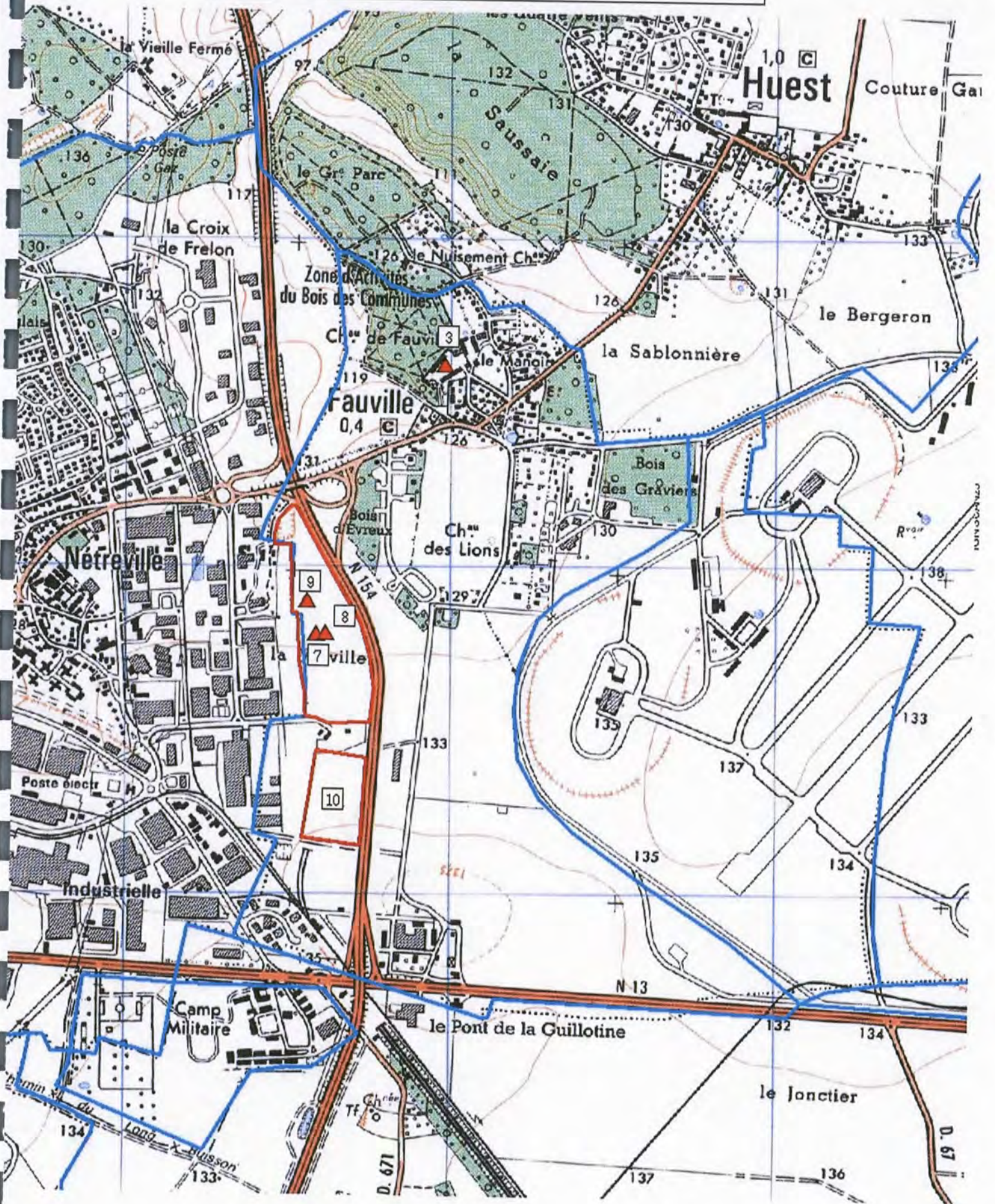
Zonage archéologique en vue de l'application du décret 2002-89




1:25000



FAUVILLE : données archéologiques






Objet : P.L.U. de la commune de FAUVILLE (27)

(Les coordonnées X et Y des centroïdes sont exprimées en : Lambert 2 étendu)

N°	Identification	code nat.	X	Y
7	FAUVILLE / ZAC de la Rougemare / La Rougemare / occupation / parcellaire / Second Age du fer	1710183	516029	2448090
8	FAUVILLE / ZAC de la Rougemare / La Rougemare / occupation / Néolithique moyen	1710186	516038	2448035
9	FAUVILLE / / La rougemare / occupation / Paléolithique moyen	1711349	515979	2448133
10	FAUVILLE / / Le Mont de Pierre / parcellaire / chemin / Gallo-romain	1712404	516075	2447527

EA non localisée(s) : les coordonnées X et Y sont celles du centre de la commune

N°	Identification	code nat.	X	Y
1	FAUVILLE / Eglise Saint-Michel / / église / Moyen-âge classique - Epoque moderne	174887	517230	2447934
2	FAUVILLE / / / manoir / Bas moyen-âge	174888	517230	2447934
3	FAUVILLE / / / manoir / Epoque moderne	174889	516395	2448857
4	FAUVILLE / / / dépôt monétaire / Gallo-romain ?	174890	517230	2447934
5	FAUVILLE / Voie Evreux/Caudebec les Elbeufs et Evreux Vieil/Evreux / / voie / Gallo-romain	177017	517230	2447934
6	FAUVILLE / / Sur la Commune / Second Age du fer / monnaies	177018	517230	2447934



Objet : P.L.U. de la commune de LA FORET-DU-PARC (27)

(Les coordonnées X et Y des centroïdes sont exprimées en : Lambert 93)

N°	Identification	code nat.	X	Y
1	LA FORET-DU-PARC / Eglise Notre-Dame // église / Moyen-âge	179666	571000	6871182
2	LA FORET-DU-PARC / / La Croix Bouvet / Epoque indéterminée / enclos	175012	570819	6871451
3	LA FORET-DU-PARC // Le But Auger / Epoque indéterminée / bâtiment	175013	570702	6872735
4	LA FORET-DU-PARC / / La fosse de l'Orme / parcellaire / chemin / Epoque indéterminée	175304	570798	6872234
5	LA FORET-DU-PARC / / La Fosse de l'Orme / Epoque indéterminée / enclos	175569	570697	6872135
6	LA FORET-DU-PARC / / le vivier / Epoque indéterminée / fossé, enclos	177234	571859	6869863
7	LA FORET-DU-PARC / / le vivier / Epoque indéterminée / enclos (système d')	1712657	571477	6869619
8	LA FORET-DU-PARC / / longtouche / occupation / Epoque indéterminée	1712863	570206	6871823



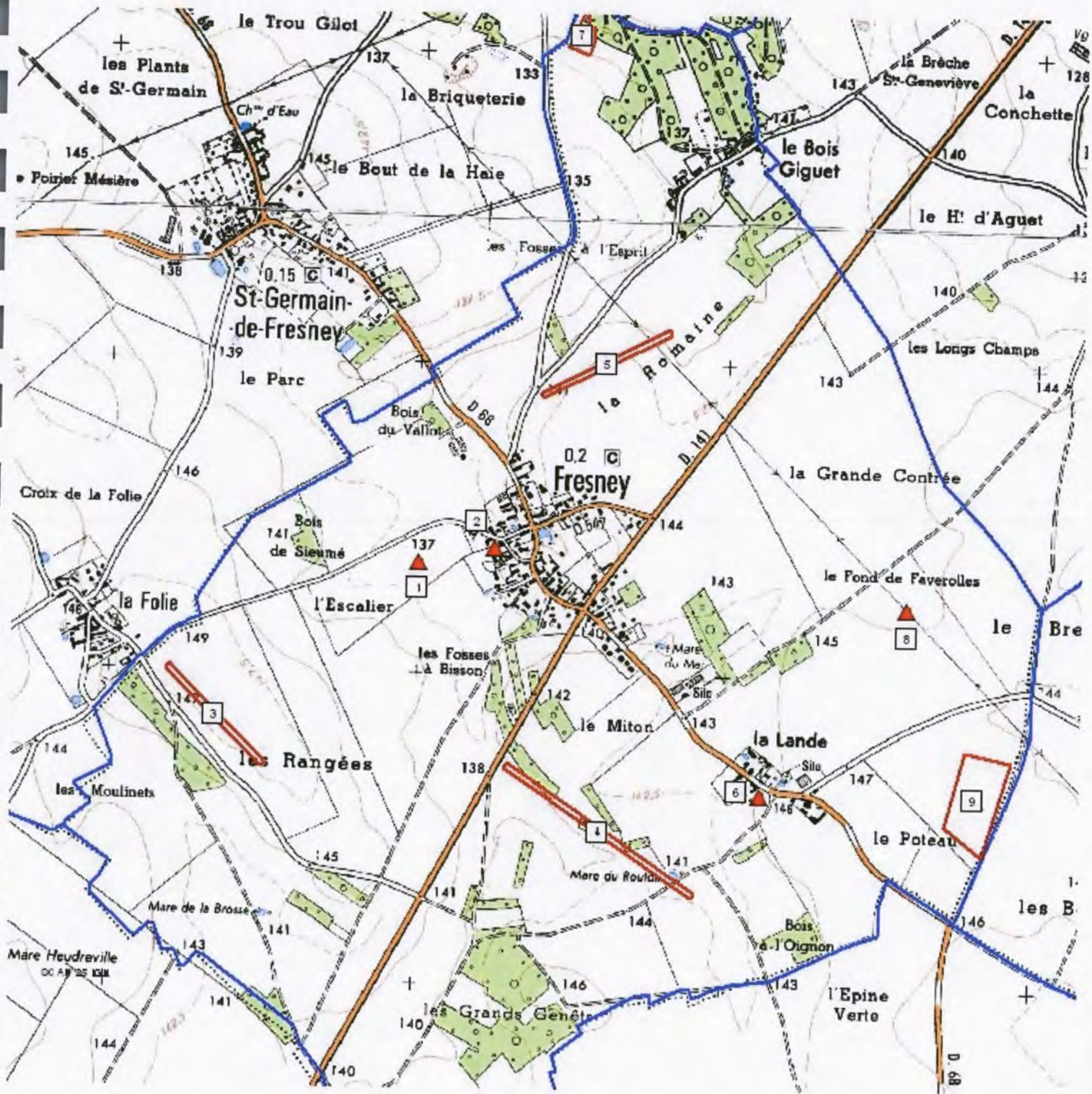


Objet : P.L.U. de la commune de FOUCRAINVILLE (27)*(Les coordonnées X et Y des centroïdes sont exprimées en : Lambert 93)*

N°	Identification	code nat.	X	Y
1	FOUCRAINVILLE // Le Chemin de Beruche / Epoque indéterminée / aménagement indéterminé	172334	576154	6871612
2	FOUCRAINVILLE / Eglise Saint-Vaubourg, Sainte-Waubourg ou Gauburge // église / Moyen-âge	179670	577101	6871305
3	FOUCRAINVILLE // Le Buisson Sainte-Marguerite / Epoque indéterminée / enclos	175305	576180	6869892
4	FOUCRAINVILLE // Le Buisson Sainte-Marguerite / Epoque indéterminée / aménagement indéterminé	175306	576283	6870191
5	FOUCRAINVILLE // Le Bois du Fief / Epoque indéterminée / enclos	175570	578385	6870525
6	FOUCRAINVILLE // Le Chemin de Béruches / parcellaire / Epoque indéterminée	175571	576242	6871442
7	FOUCRAINVILLE // Le Chemin de Béruches / parcellaire / Epoque indéterminée	175572	575743	6871495
8	FOUCRAINVILLE // Le Moulin à Vent / Epoque indéterminée / enclos	175573	577062	6870369
9	FOUCRAINVILLE // Moulin à Vent / Epoque indéterminée / enclos	175574	577435	6870482
10	FOUCRAINVILLE // Les Haies de neuville / parcellaire / Epoque indéterminée	175575	576786	6870687
11	FOUCRAINVILLE / Moulin de Foucrainville / Le Moulin à Vent / moulin à vent / Moyen-âge classique - Epoque moderne ?	179667	577583	6870216
12	FOUCRAINVILLE // Le Buisson Sainte-Marguerite / manoir / Moyen-âge	179668	576280	6869801
13	FOUCRAINVILLE / Chapelle Sainte-Marguerite du Buisson / Le Buisson Sainte-Marguerite / chapelle / Moyen-âge	179669	576280	6869801
14	FOUCRAINVILLE // le vivier / chemin / Epoque indéterminée	1712539	576671	6872052



FRESNEY: Entités Achéologiques






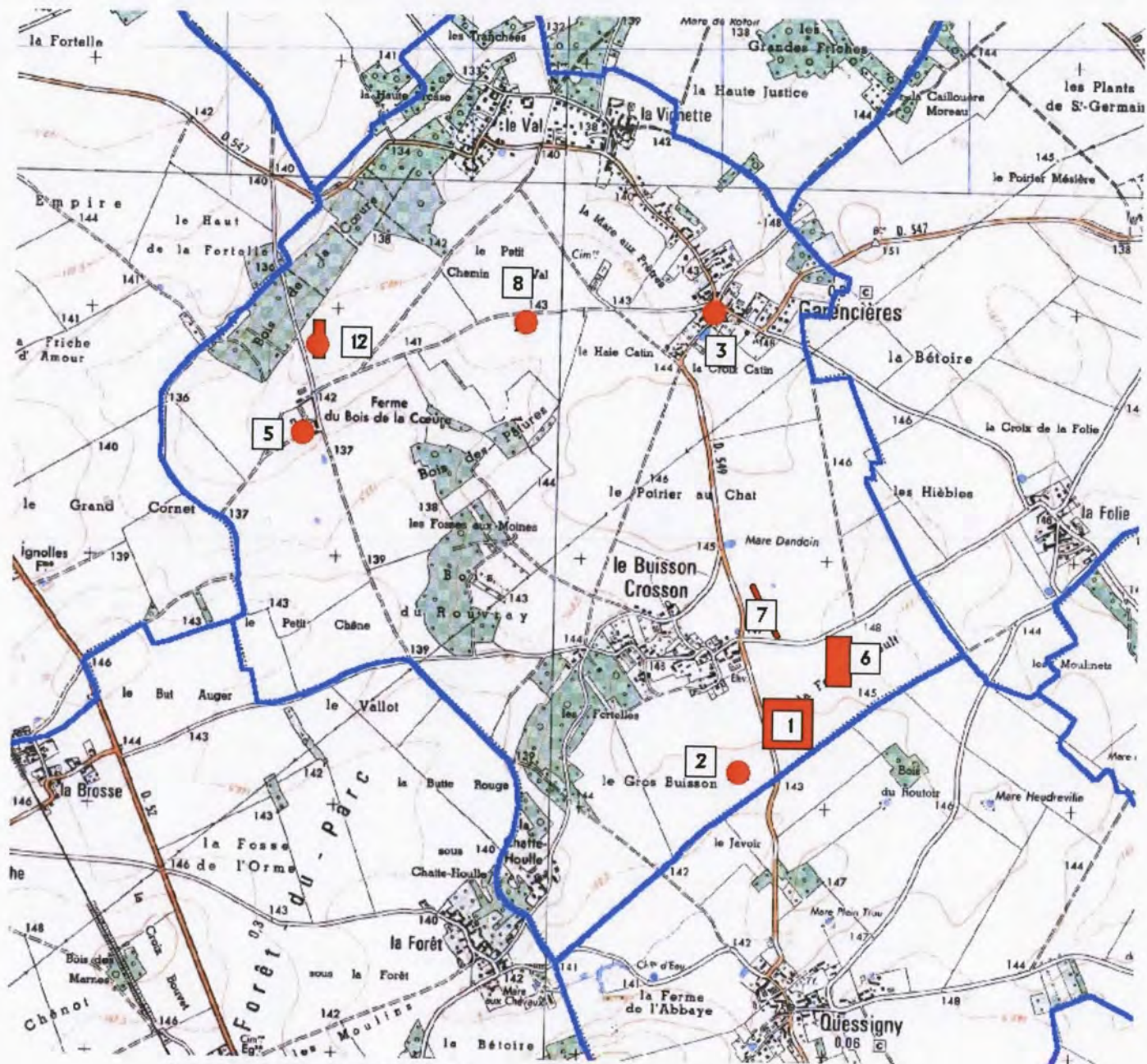
Objet : P.L.U. de la commune de FRESNEY (27)

(Les coordonnées X et Y des centroïdes sont exprimées en : Lambert 93)

N°	Identification	code nat.	X	Y
1	FRESNEY / Eglise Saint-Pierre // église / Moyen-âge classique - Epoque moderne	179677	575409	6873548
2	FRESNEY // Près de l'Eglise / occupation / Epoque moderne	179678	575659	6873596
3	FRESNEY // Les Rangées / Epoque indéterminée / aménagement indéterminé	175307	574755	6873053
4	FRESNEY // La Lande / chemin / Epoque indéterminée	177878	576002	6872693
5	FRESNEY // La Romaine / chemin / Epoque indéterminée	177879	576014	6874193
6	FRESNEY // La Lande / Epoque moderne / calvaire	179679	576523	6872809
7	FRESNEY // bois saint-paul / chapelle / Moyen-âge - Période récente	1712540	575927	6875247
8	FRESNEY // le fond de faverolles / Epoque indéterminée / enclos	1712658	576994	6873411
9	FRESNEY // le poteau / Epoque indéterminée / enclos	1712659	577224	6872804



GARENCIERES : données archéologiques



Cartographie SRA Haute-Normandie 1/25000

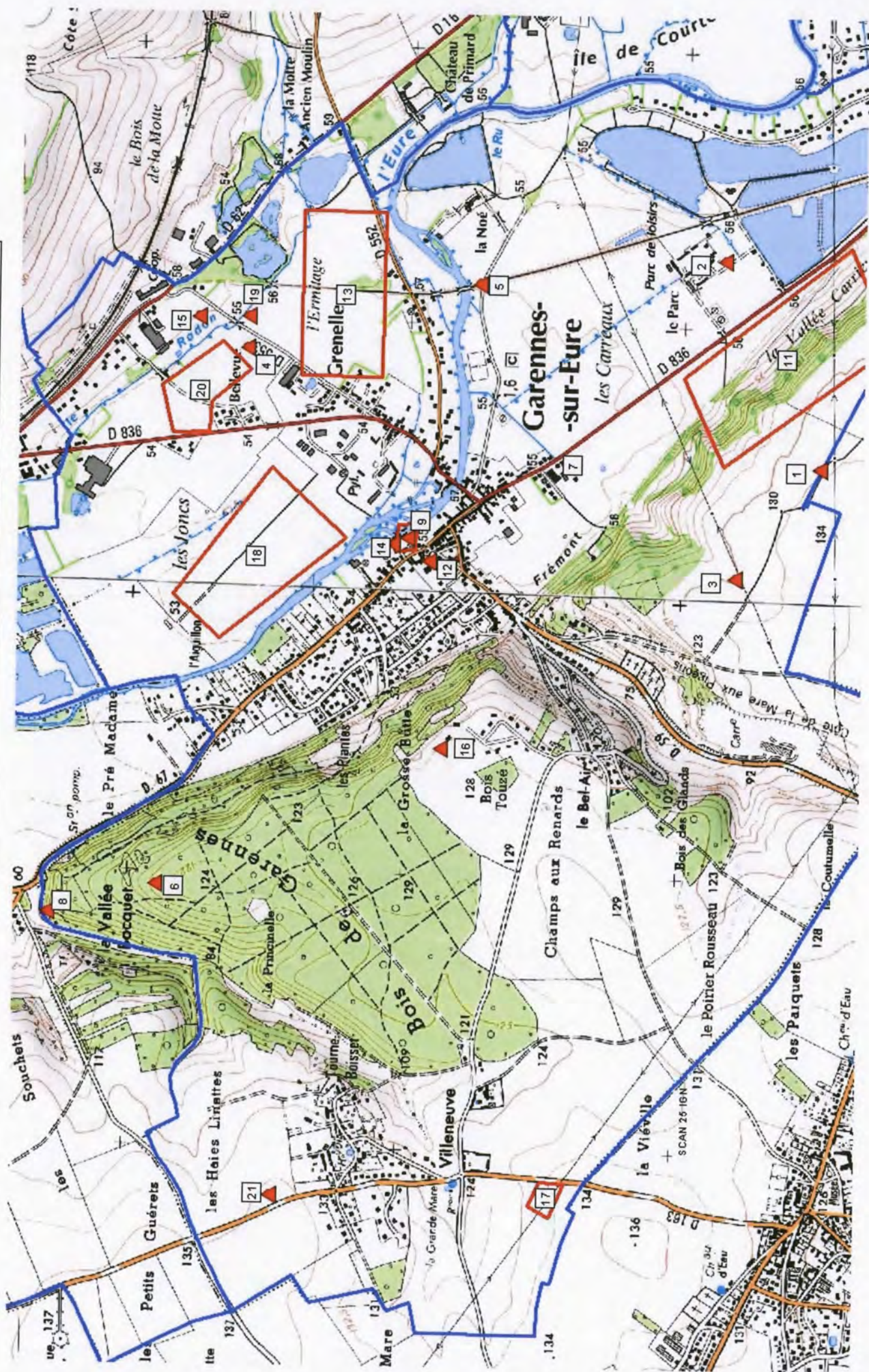
IGN SCAN 25R

N°	Nom du site	Lieu-dit	Interprétation	Chronologie	Observations
1		La Fosse Arnoult	fossé	Indéterminée	prospection aérienne
2		Le Buisson	enclos	Indéterminée	prospection aérienne
3	Eglise Saint-Arnoult		église	Moyen âge	
4	Manoir de Garencières		manoir	Moyen âge	NON LOCALISE
5	Bois de la Queue	Hameau du Bois de la Cour	occupation	Gallo-romain	
6		La Fosse Arnoult	enclos	Indéterminée	prospection aérienne
7		Mare Dandouin	chemin	Indéterminée	prospection aérienne
8			carrière	Contemporain	
9	Manoir du Buisson		manoir	Moyen âge	NON LOCALISE
10	Manoir du Bois de la Queue		manoir	Moyen âge	NON LOCALISE
11	Chapelle Saint-Julien	Bois de la Queue	chapelle	Moyen âge	NON LOCALISE
12		Ferme du Bois de la Coeur	fossé	Indéterminée	prospection aérienne

GARENCIERES (La Baronnie)



GARENNES SUR EURE : Entités Archéologiques



Objet : P.L.U. de la commune de GARNNES-SUR-EURE (27)

(Les coordonnées X et Y des centroïdes sont exprimées en : Lambert 93)

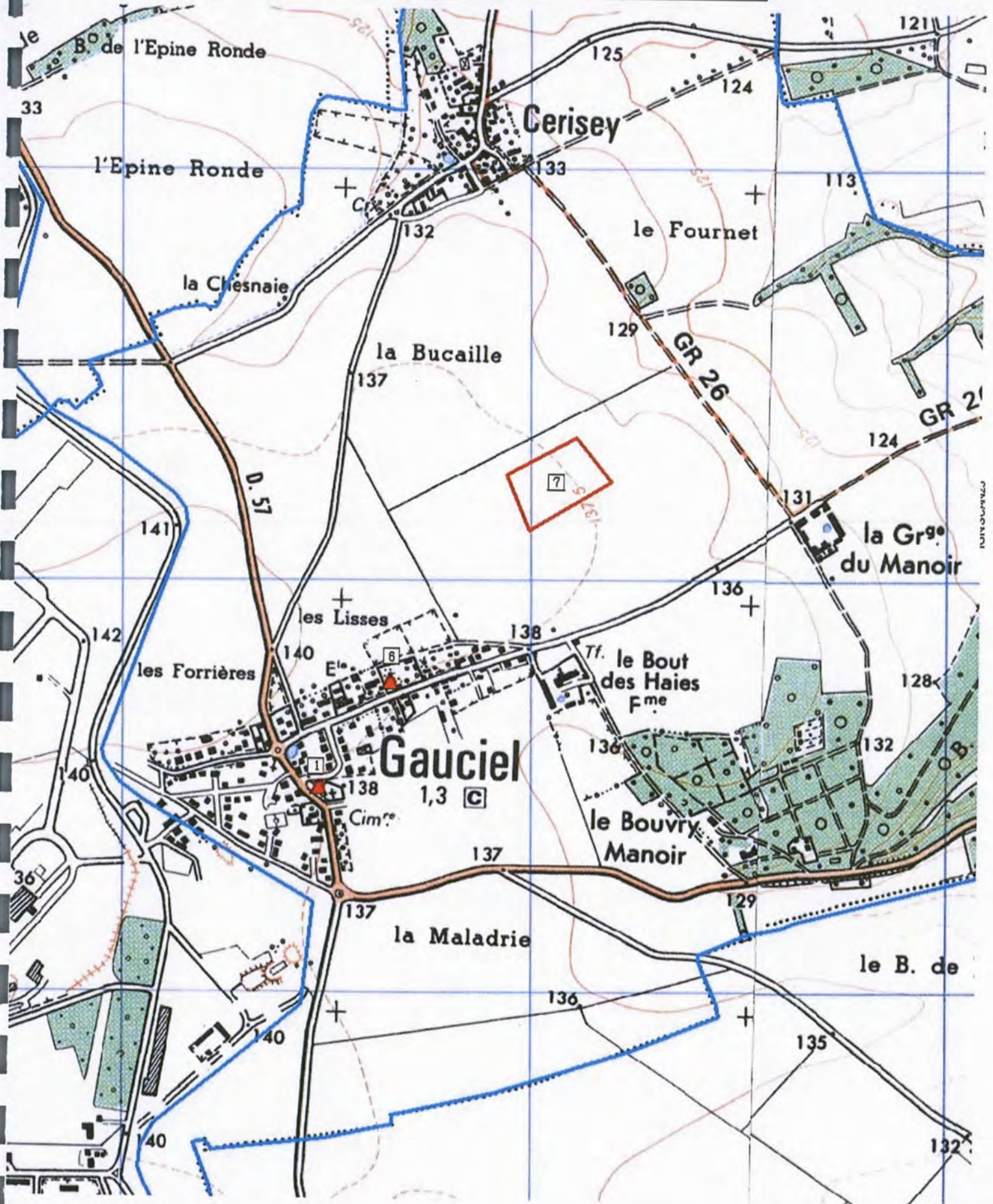
N°	Identification	code nat.	X	Y
1	GARNNES-SUR-EURE / / La Remise du Poirier Croté / Epoque indéterminée / enclos	172099	585863	6867616
2	GARNNES-SUR-EURE / Mère Jeanna, La Grosse Pierre / Parc de la Ferme de la Garenne / menhir / Néolithique	1769	586615	6867970
3	GARNNES-SUR-EURE / / La remise du Poirier Croté / Epoque indéterminée / enclos	175350	585465	6867919
4	GARNNES-SUR-EURE // Bellevue / fanum / Gallo-romain	175579	586279	6869713
5	GARNNES-SUR-EURE // Les Carreaux / Epoque indéterminée / fossé	177236	586522	6868861
6	GARNNES-SUR-EURE / Butte de Garnnes / Bois de Garnnes / motte castrale / Moyen-âge	177247	584332	6870028
7	GARNNES-SUR-EURE // à 150m de Garnnes / sépulture / Gallo-romain	178261	585870	6868516
8	GARNNES-SUR-EURE / La Croix Tuetin, Butte Souris / Triage de la Vallée-Bocquet / tumulus / Epoque indéterminée	178262	584225	6870419
9	GARNNES-SUR-EURE / Manoir / / manoir / Moyen-âge	178263	585597	6869119
11	GARNNES-SUR-EURE // La Vallée Carrière / Néolithique / mobilier lithique	178265	586259	6867735
12	GARNNES-SUR-EURE / Eglise Saint-Aignan / Bourg / église / Moyen-âge classique - Epoque moderne	178896	585514	6869039
13	GARNNES-SUR-EURE // L'Ermitage / Epoque indéterminée / aménagement indéterminé	178979	586476	6869361
14	GARNNES-SUR-EURE / Moulins de Garnnes // moulin à vent / Moyen-âge classique - Epoque moderne	179686	585575	6869169
15	GARNNES-SUR-EURE / / Bellevue / Epoque indéterminée / enclos	1711465	586392	6869890
16	GARNNES-SUR-EURE / / La Grosse Butte / Epoque indéterminée / enclos	1712190	584834	6868986
17	GARNNES-SUR-EURE / / Villeneuve / Epoque indéterminée / enclos	1712191	583206	6868581
18	GARNNES-SUR-EURE / / les joncs / parcellaire / Epoque indéterminée	1712542	585526	6869667
19	GARNNES-SUR-EURE / Les Hayes Mathieu / Route de Bueil / Age du bronze final / 91 tessons de céramique	1712639	586394	6869708
20	GARNNES-SUR-EURE / / Bellevue / Epoque indéterminée / enclos (système d'), fossés (réseau de)	1712660	586127	6869878
21	GARNNES-SUR-EURE / / Les Hayes Linettes / occupation / Epoque indéterminée	1712864	583209	6869592


EA non localisée(s) : *les coordonnées X et Y sont celles du centre de la commune*

N°	Identification	code nat.	X	Y
10	GARNNES-SUR-EURE // Carrière Lenotte / cimetière / Haut moyen-âge	178264	584934	6869037



GAUCIEL : données archéologiques





Objet : P.L.U. de la commune de GAUCIEL (27)

(Les coordonnées X et Y des centroïdes sont exprimées en : Lambert 1)

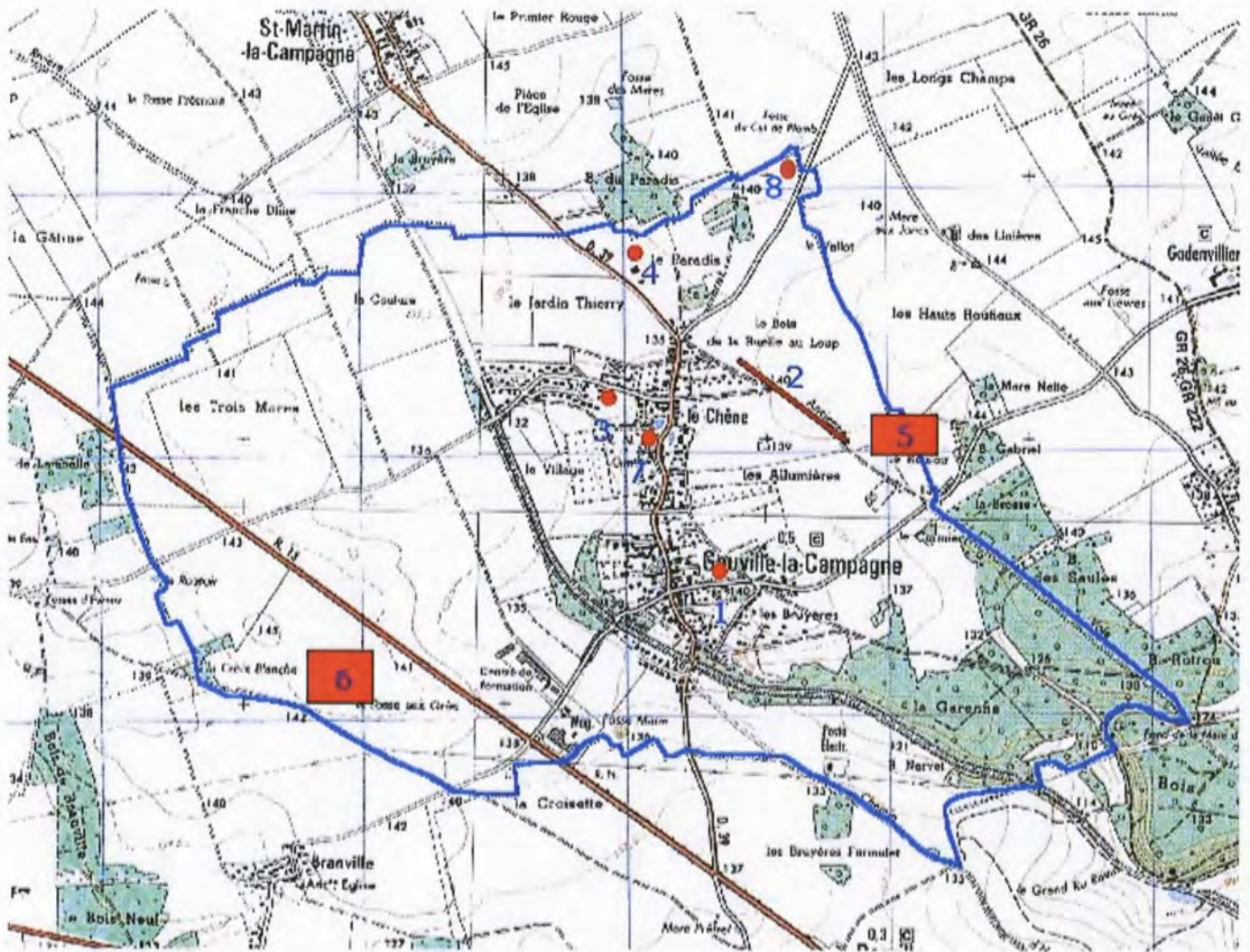
(Les coordonnées X et Y des centroïdes sont exprimées en : Lambert 2 étendu)

N°	Identification	code nat.	X	Y
1	GAUCIEL / Eglise Saint Pierre XVIe s. / / église / Epoque moderne	177046	519894	2448770
6	GAUCIEL // 15, rue de la Mairie / Bas moyen-âge / monnaies	178574	520125	1148800
7	GAUCIEL / / La Bucaille / occupation / Epoque indéterminée	1711333	520467	2449514

EA non localisée(s) : les coordonnées X et Y sont celles du centre de la commune

N°	Identification	code nat.	X	Y
2	GAUCIEL / La Grange du Manoir XVe s. // grange dimière / Moyen-âge	177047	520761	2449668
3	GAUCIEL /// Néolithique / mobilier lithique	177048	520761	2449668
4	GAUCIEL / / / Néolithique ancien / amulette formée d'un fragment de bracelet en schiste	176443	520761	2449668
5	GAUCIEL / Voie Evreux-Gravent // voie / Gallo-romain	177049	520761	2449668

Données archéologiques : GAUVILLE LA CAMPAGNE



IGN SCWM 25K

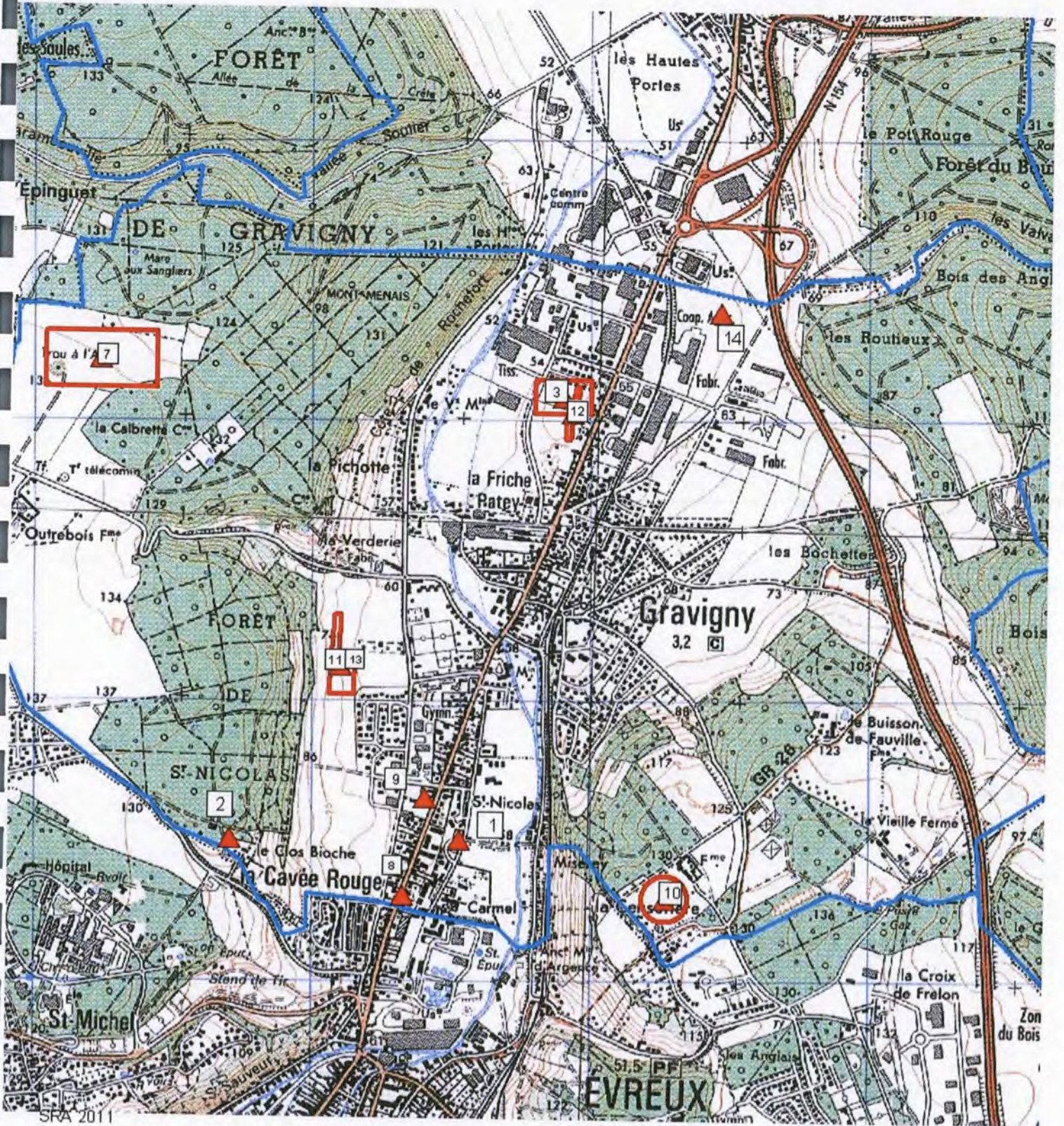
cartographie SRA Haute-Normandie - juillet 2003


1/25000

N°	lieu-dit	Interprétation	Chronologie	Observations
1	Bourg de Gauville	construction	Indéterminée	prospection aérienne
2	Le Bois de la Ruelle aux Loups	voie	Gallo-romain	
3	Le Chêne	bâtiment	Moderne	prospection aérienne
4	Le Paradis	voie	Gallo-romain	prospection aérienne
5	Le Bois de la Ruelle au Loup	endos	Indéterminée	prospection aérienne
6	Fosse aux Anes	fossé	Indéterminée	prospection aérienne
7		église Saint André	Moyen âge	
8	Fosse du Cul de Plomb	Parcellaire	Indéterminée	prospection aérienne



GRAVIGNY : données archéologiques





Objet : P.L.U. de la commune de GRAVIGNY (27)

(Les coordonnées X et Y des centroïdes sont exprimées en : Lambert 1)

(Les coordonnées X et Y des centroïdes sont exprimées en : Lambert 2 étendu)

N°	Identification	code nat.	X	Y
1	GRAVIGNY / Maladrerie Saint Nicolas / Rue du Carmel / léproserie / Moyen-âge	171102	514000	1149500
2	GRAVIGNY // Le Clos Bioche / Paléolithique moyen ? / mobilier lithique	174371	513175	1149500
3	GRAVIGNY // Rue des Brabançons / occupation / Néolithique ancien	177024	514360	1151080
7	GRAVIGNY // Le Trou de l'Ane / Néolithique / mobilier lithique	177027	512700	1151200
8	GRAVIGNY // La Cavée Rouge, 75, rue Saint Léger / Paléolithique moyen / mobilier lithique	177028	513800	1149300
9	GRAVIGNY // Le Carnage / Paléolithique moyen / mobilier lithique	177029	513875	1149650
10	GRAVIGNY // La Censurière / Paléolithique - Néolithique ? / Mobilier lithique	1710713	514676	2449519
11	GRAVIGNY / Les Coudrettes / / habitat / Age du bronze final	1711025	513505	2450341
12	GRAVIGNY // / voie / Haut-empire	1711566	514327	2451248
13	GRAVIGNY / Les Coudrettes / / occupation / Néolithique ancien - Néolithique final	1711737	513505	2450341
14	GRAVIGNY / zone des surettes / / habitat / dépôt monétaire / Gallo-romain	1711864	514855	2451613

EA non localisée(s) : les coordonnées X et Y sont celles du centre de la commune

N°	Identification	code nat.	X	Y
4	GRAVIGNY // // Néolithique / mobilier indéterminé	176476	514040	2450872
5	GRAVIGNY // Ferme d'Outrebois / Paléolithique moyen / mobilier lithique	177025	514040	2450872
6	GRAVIGNY // Ferme d'Outrebois / Néolithique / mobilier lithique	177026	514040	2450872





Objet : P.L.U. de la commune de GROSSOEUVRE (27)

(Les coordonnées X et Y des centroïdes sont exprimées en : Lambert 93)

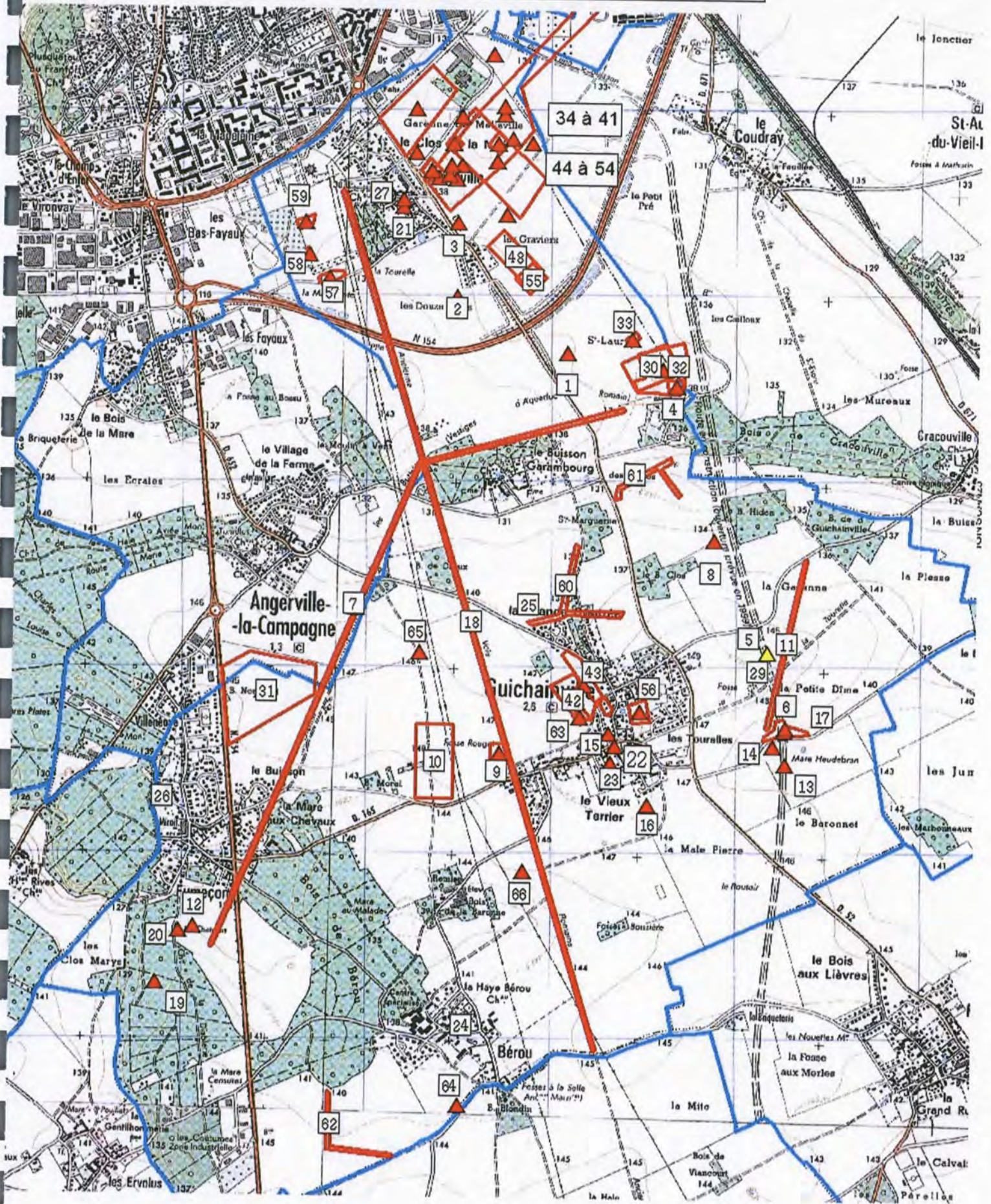
N°	Identification	code nat.	X	Y
1	GROSSOEUVRE // Les Fosses Galets / Epoque indéterminée / aménagement indéterminé	172342	566756	6870735
2	GROSSOEUVRE // Le Vieux Moulin / Epoque indéterminée / aménagement indéterminé	179688	568160	6873854
3	GROSSOEUVRE // La Haie aux Poux / parcellaire / Epoque indéterminée	172400	567314	6874311
4	GROSSOEUVRE // Le Vieux Moulin (tracé de la RN 154) / Paléolithique moyen / mobilier lithique	175178	568337	6874103
5	GROSSOEUVRE // Autrebois / Epoque indéterminée / aménagement indéterminé	175309	566294	6871668
6	GROSSOEUVRE // Bandeloup / Epoque indéterminée / aménagement indéterminé	175310	564960	6873779
7	GROSSOEUVRE // La Vallée / Epoque indéterminée / aménagement indéterminé	175311	567300	6872461
8	GROSSOEUVRE // Les Marnières Blanches / Epoque indéterminée / aménagement indéterminé	175312	568754	6873000
9	GROSSOEUVRE // Bois de Viancourt / Epoque indéterminée / aménagement indéterminé	175355	568215	6874454
10	GROSSOEUVRE // La Mare Fondue / Epoque indéterminée / aménagement indéterminé	175356	567909	6873656
11	GROSSOEUVRE // Le Bourdonne / parcellaire / chemin / Epoque indéterminée	175357	567311	6873911
12	GROSSOEUVRE // La Mare Brûlée / chemin / Epoque indéterminée	175358	568397	6872052
13	GROSSOEUVRE // La Fosse aux Mouettes RN 154 // Age du bronze - Age du fer ? / enclos	179689	567953	6870256
14	GROSSOEUVRE // Viancourt 2/RN 154 // occupation / Age du bronze ancien	179690	568098	6874815
15	GROSSOEUVRE // Le Bois de Genièvre/RN 154 // occupation / Age du bronze - Age du fer ?	179691	568656	6872659
16	GROSSOEUVRE // Viancourt 1/RN 154 // occupation / Moyen-âge	179692	568224	6874374
17	GROSSOEUVRE // Le Vieux Moulin / RN 154 // occupation / Gallo-romain	176433	568410	6873852
18	GROSSOEUVRE // La Mare Chandelier / RN 154 // occupation / Gallo-romain	179693	567651	6869988
19	GROSSOEUVRE // Les Merisiers RN 154 // Epoque indéterminée / bâtiment	179694	568410	6873752
20	GROSSOEUVRE // Bois des Landes / occupation / chemin / Age du fer - Gallo-romain	175582	568596	6872026
21	GROSSOEUVRE // La Mite / Epoque indéterminée / enclos	175583	567517	6874659
22	GROSSOEUVRE // La Mite / chemin / Epoque indéterminée	175584	567567	6874659
23	GROSSOEUVRE // Les 40 Acres / voie / Gallo-romain	175585	568302	6871413
24	GROSSOEUVRE // La Mare Fondue / Epoque indéterminée / enclos	175598	567907	6873356
26	GROSSOEUVRE // rue de la Serre / Néolithique / mobilier indéterminé	177160	568040	6872525
27	GROSSOEUVRE // La Péruche, la Fosse des Mouettes / Epoque indéterminée / enclos, fossé	177237	567705	6870558
28	GROSSOEUVRE // Les Saules / Gallo-romain / bâtiment	177880	568188	6870954
29	GROSSOEUVRE // Tumulus de la Trinité // tumulus / Néolithique	179695	567019	6871738
31	GROSSOEUVRE // Château de Grosseuvre // château fort / Moyen-âge	179697	568249	6872403
32	GROSSOEUVRE // Prieuré Saint-Martin de Cisse / // prieuré / Moyen-âge	179698	566853	6873180
33	GROSSOEUVRE // Eglise Saint-Martin de Cisse // // église / Moyen-âge	179699	566845	6873174
34	GROSSOEUVRE // // moulin à vent / Epoque moderne	179700	567489	6873982
35	GROSSOEUVRE // Mare de Viancourt // dépôt monétaire / Epoque indéterminée	179701	568065	6874455
36	GROSSOEUVRE // Eglise Saint-André/Saint-Pierre // // église / Moyen-âge	179702	568208	6872204
37	GROSSOEUVRE // // Les Longs Champs / Epoque indéterminée / enclos	1711466	568978	6872338
38	GROSSOEUVRE // // Les Longs Champs / chemin / Gallo-romain ?	1711467	569095	6873081
39	GROSSOEUVRE // // La Sente Jurée / occupation / Néolithique final - Age du bronze ancien	1712729	567643	6872610
40	GROSSOEUVRE // // La Sente Jurée / funéraire / Second Age du fer	1712730	567832	6872718
41	GROSSOEUVRE // // Le Vieux Moulin / occupation / Epoque indéterminée	1712865	568504	6874146


42	GROSSOEUVRE / / Rue Romaine / occupation / parcellaire / Haut-empire - Bas-empire	1713155	567992	6872079
43	GROSSOEUVRE / / Ciskey / occupation / Age du bronze final - Premier Age du fer	1713192	566869	6873401
44	GROSSOEUVRE / Ciskey / / Haut-empire / incinération	1713193	566752	687358
45	GROSSOEUVRE / Ciskey / / occupation / production métallurgique / Haut-empire	1713194	566756	6873576

EA non localisée(s) : les coordonnées X et Y sont celles du centre de la commune

N°	Identification	code nat.	X	Y
25	GROSSOEUVRE / / Fosse des Mouettes / Néolithique ancien / Hache-marteau	176464	567498	6872746
30	GROSSOEUVRE / Chapelle de La Sainte-Trinité / / chapelle / Moyen-âge	179696	567498	6872741

GUICHAINVILLE : données archéologiques





Objet : P.L.U. de la commune de GUICHAINVILLE (27)

(Les coordonnées X et Y des centroïdes sont exprimées en : Lambert 1)

(Les coordonnées X et Y des centroïdes sont exprimées en : Lambert 2 étendu)

N°	Identification	code nat.	X	Y
1	GUICHAINVILLE / / Saint-Laurent / Epoque indéterminée / enclos	172100	515600	1144700
2	GUICHAINVILLE / / Les Douze Acres / Epoque indéterminée / enclos	172225	515000	1145000
3	GUICHAINVILLE / Site n°2 / Les Graviers / Néolithique ? / mobilier lithique	172818	515000	1145400
4	GUICHAINVILLE / / Saint-Laurent / habitat / Second Age du fer	173900	516126	2444750
5	GUICHAINVILLE // LE DEVANT DE LA GARENNE / architecture religieuse / Gallo-romain	175011	516700	1143100
6	GUICHAINVILLE / / LA PETITE DIME / occupation / Haut moyen-âge	175029	516734	2442902
7	GUICHAINVILLE /// aqueduc / Gallo-romain	177003	514472	1143325
8	GUICHAINVILLE // Bois Hidon / voie / Epoque indéterminée	175359	516400	1143700
9	GUICHAINVILLE / / Fosse Rouget / occupation / Epoque indéterminée	175360	515250	1142550
10	GUICHAINVILLE / / Fosse Rouget / Epoque indéterminée / aménagement indéterminé, fossé	175361	514900	1142500
11	GUICHAINVILLE // La Garenne / Epoque indéterminée / aménagement indéterminé	175362	516800	1143150
12	GUICHAINVILLE // Mare Chatelais / Epoque indéterminée / aménagement indéterminé	175363	513600	1141600
13	GUICHAINVILLE // Mare Heudebran / parcellaire / Epoque indéterminée	175364	516800	1142500
14	GUICHAINVILLE // La Petite Dime / sépulture / Gallo-romain	177084	516730	1142600
15	GUICHAINVILLE / / Bourg / atelier de terre cuite architecturale / Epoque moderne	177085	515840	1142660

16	GUICHAINVILLE // La Male Pierre / Age du bronze - Age du fer / mobilier céramique	177086	516050	1142280
17	GUICHAINVILLE // La Petite Dîme / sépulture / Bas-empire - Haut moyen-âge	177087	516800	1142700
18	GUICHAINVILLE / Voie romaine Evreux-Dreux // voie / Gallo-romain	177088	515080	1143260
19	GUICHAINVILLE // Angle du Bois du Châtelet / occupation / Gallo-romain	177089	513400	1141300
20	GUICHAINVILLE // La Mare Chatelais / occupation / Gallo-romain ?	177090	513520	1141580
21	GUICHAINVILLE // Melleville / Haut moyen-âge / mobilier céramique	177091	514700	1145480
22	GUICHAINVILLE / Eglise Notre-Dame, puis des Trois Maries / Bourg / église / Moyen-âge	177092	515870	1142590
23	GUICHAINVILLE // Près de l'Eglise / manoir / Moyen-âge classique - Epoque moderne	177093	515850	1142500
24	GUICHAINVILLE // Bérout / grange dimière / Epoque moderne	177094	515040	1141080
25	GUICHAINVILLE // La Grande Contrée / Epoque indéterminée / enclos	177095	515400	1143350
26	GUICHAINVILLE // Fumeçon / manoir / Epoque moderne	177096	513420	1142300
27	GUICHAINVILLE // Melleville / église / Moyen-âge	177097	514700	1145520
29	GUICHAINVILLE // Le Devant de la Garenne / ferme / parcellaire / République	177614	516700	1143100
30	GUICHAINVILLE // Saint-Laurent / habitat / bas fourneau / Haut moyen-âge	177949	515990	2444848
31	GUICHAINVILLE // Bois-Normand / parcellaire / Epoque indéterminée	178981	513908	2443087
32	GUICHAINVILLE // Saint Laurent / habitat / funéraire / Second Age du fer - Haut-empire	179247	516055	2444836
33	GUICHAINVILLE / four 500 et 1724 / Saint-Laurent / bas fourneau / Second Age du fer	179248	515890	2445002

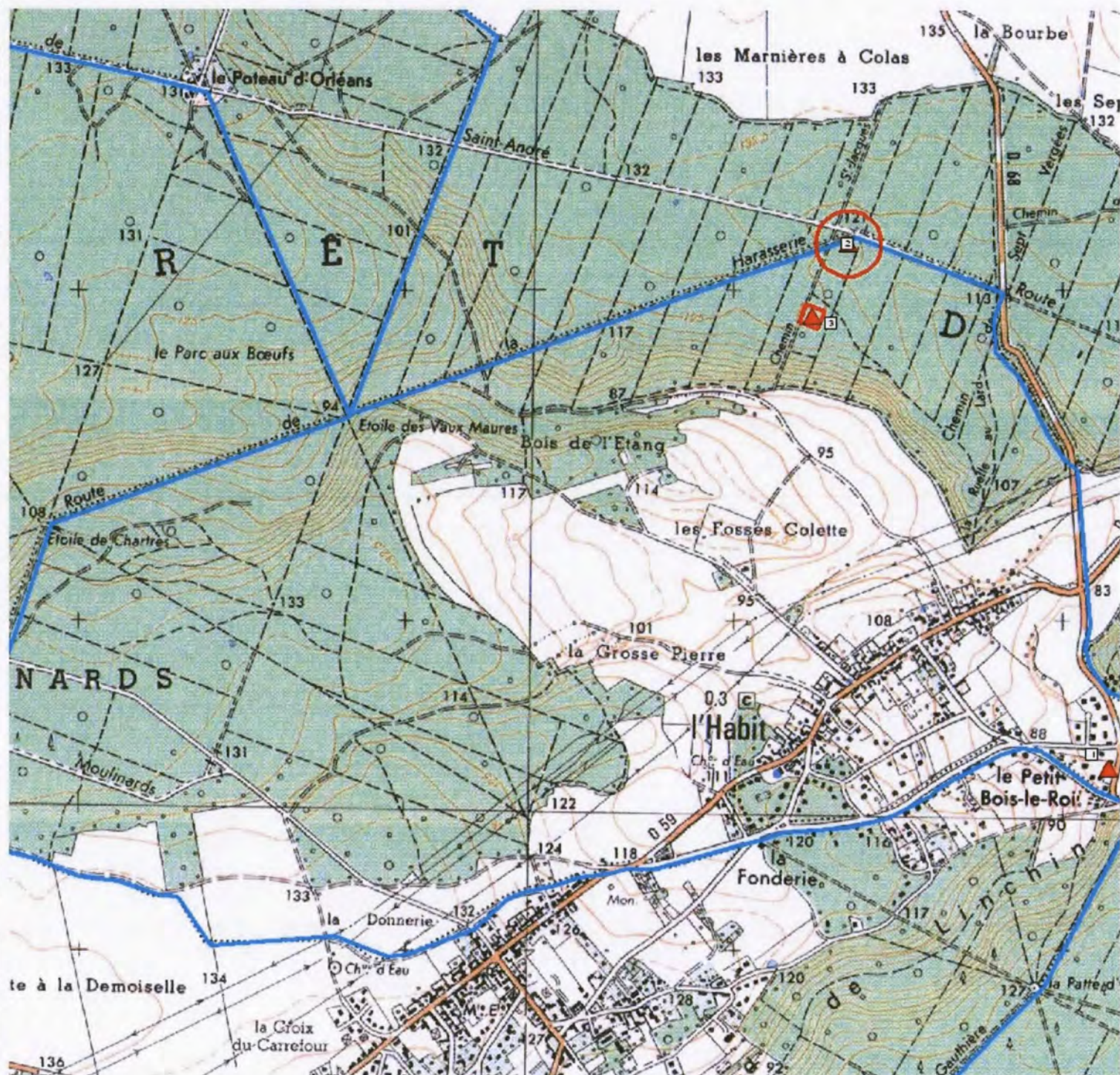
34	GUICHAINVILLE / Le long Buisson II-III / Les Longs Buissons / occupation / Paléolithique moyen	1710278	515232	2446074
35	GUICHAINVILLE / Le long Buisson II-III / Les Longs Buissons / occupation / Paléolithique supérieur final - Néolithique ancien	1710279	515124	2446527
36	GUICHAINVILLE / Le Long Buisson II-III / Les Longs Buissons / occupation / Néolithique ancien	1710280	515339	2446049
37	GUICHAINVILLE / Le Long Buisson II-III / Le Long Buisson / parcellaire / habitat / Second Age du fer	1710281	515187	2446202
38	GUICHAINVILLE / Le Long Buisson II-III-V / Le long Buisson / habitat / production de chaux / Haut-empire - Bas-empire	1710282	515144	2445946
39	GUICHAINVILLE / Le long Buisson II-III / Le long Buisson / production métallurgique / Epoque indéterminée ?	1710283	514929	2445854
40	GUICHAINVILLE / Le Long Buisson II-III / Le Long Buisson / habitat / Haut moyen-âge	1710284	514957	2445924
41	GUICHAINVILLE / Chemin départemental 52 / Garenne de Melleville / parcellaire / occupation / Age du fer	1710943	514709	2446228
42	GUICHAINVILLE / La Grande Contrée sud / / habitat / Haut moyen-âge	1712074	515600	2443069
43	GUICHAINVILLE / La Grande Contrée sud / / occupation / parcellaire / Second Age du fer - Haut-empire	1712075	515643	2443139
44	GUICHAINVILLE / Le Long Buisson / / Mésolithique moyen / fosse	1712148	514830	2445856
45	GUICHAINVILLE / Le Long Buisson II-III / / nécropole / Second Age du fer	1712149	515187	2446245
46	GUICHAINVILLE / Le Long Buisson / / sanctuaire païen / fanum / Haut-empire - Bas-empire	1712150	515153	2446046
47	GUICHAINVILLE / Le Long Buisson / Nécropoles 4 et 6 / Le Long Buisson / nécropole / Gallo-romain	1712151	514911	2446044
48	GUICHAINVILLE / Le Long Buisson / / habitat / parcellaire / Haut-empire - Bas-empire	1712152	515250	2445430
49	GUICHAINVILLE / Le Long Buisson / / habitat / production métallurgique / Haut moyen-âge	1712153	514790	2445900
50	GUICHAINVILLE / Le Long Buisson II-III / / Néolithique ancien / fosse	1712154	514888	2445875
51	GUICHAINVILLE / Le Long Buisson V / / occupation / Néolithique ancien	1712155	514706	2445992

52	GUICHAINVILLE / Le Long Buisson II / / occupation / Néolithique moyen	1712156	514954	2446187
53	GUICHAINVILLE / Le Long Buisson II / Le Long Buisson / funéraire / Age du bronze	1712159	514897	2445928
54	GUICHAINVILLE / Le Long Buisson III / Le Long Buisson / bas fourneau / Second Age du fer	1712161	515204	2445662
55	GUICHAINVILLE / Le Long Buisson III / Le Long Buisson / habitat / Second Age du fer	1712162	515337	2445321
56	GUICHAINVILLE / / Rue de la Dîme / occupation / parcellaire ? / Haut moyen-âge	1712306	515947	2442998
57	GUICHAINVILLE / Zone de la Tourelle / / habitat / Haut moyen-âge	1712459	514251	2445316
58	GUICHAINVILLE / Zone de la Tourelle / / Second Age du fer - République / enclos	1712460	514138	2445439
59	GUICHAINVILLE / Zone de la Tourelle / / Second Age du fer / fossé, enclos, fosse	1712461	514111	2445609
60	GUICHAINVILLE / / / chemin / Epoque indéterminée	1712617	515556	2443677
61	GUICHAINVILLE / / pré des fosses / chemin / Epoque indéterminée	1712618	515917	2444251
62	GUICHAINVILLE / / seugey / chemin / Epoque indéterminée	1712619	514296	2440762
63	GUICHAINVILLE / / La Grande Contrée Sud / Second Age du fer / incinération	1712824	515622	2442964
64	GUICHAINVILLE / / la sente des meuniers / occupation / Epoque indéterminée	1712831	514992	2440871
65	GUICHAINVILLE / / La grande contrée / occupation / Epoque indéterminée	1712832	514753	2443304
66	GUICHAINVILLE / / le bois dela Baronne / occupation / Epoque indéterminée	1712833	515324	2442134

EA non localisée(s) : les coordonnées X et Y sont celles du centre de la commune

N°	Identification	code nat.	X	Y
28	GUICHAINVILLE // Entre Melleville et le Buisson-Garembourg / Second Age du fer / monnaies	177098	515364	2442291

L'HABIT : données archéologiques

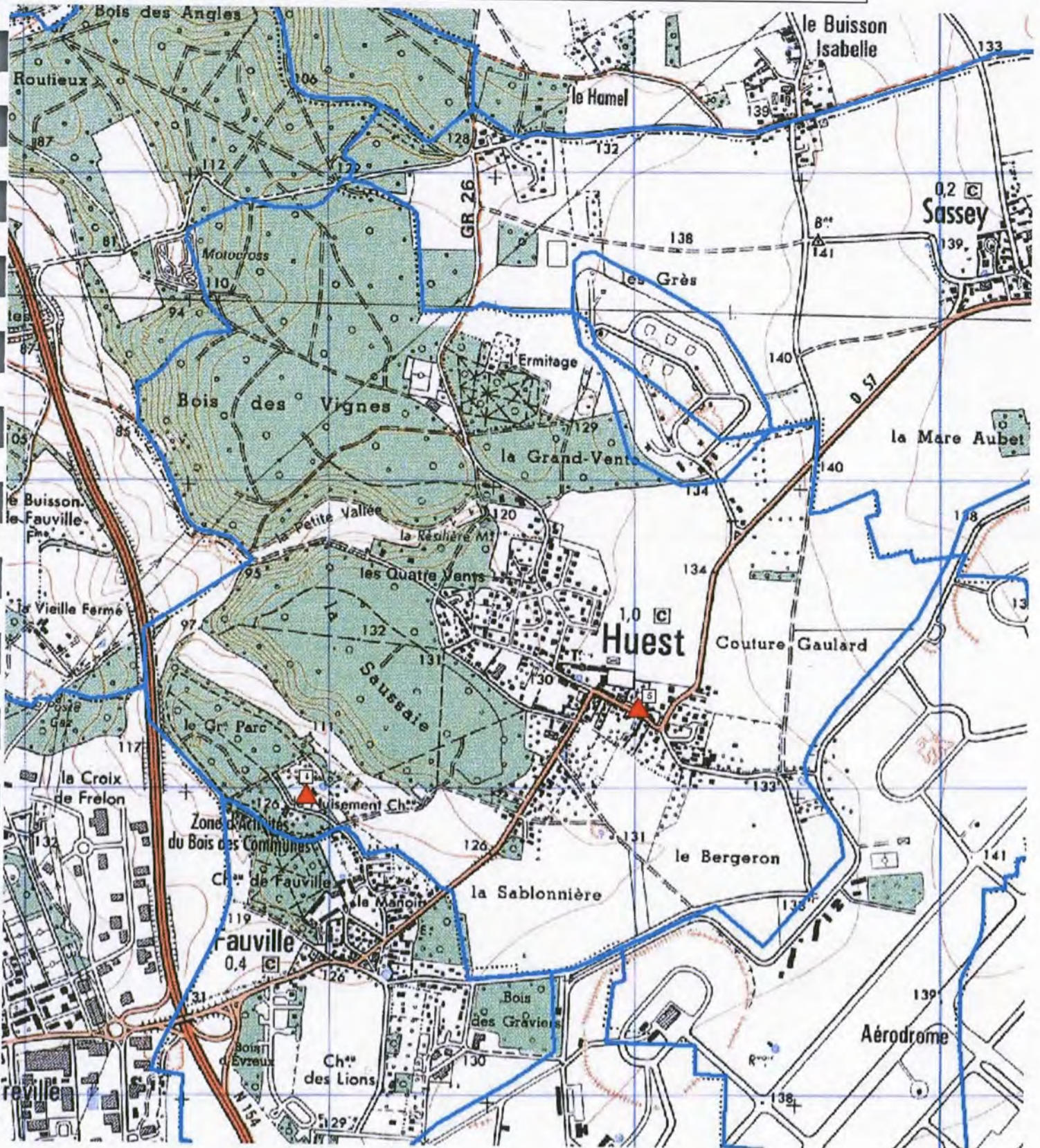


Cartographie SRA 2014

- 1 - Eglise Saint-Eloi - moyen âge / Moderne - arasée
- 2 - château de L'Habit de Gouttières manoir seigneurial - Moderne - détruit
- 3 - enceinte indéterminée



HUEST: données archéologiques





Objet : P.L.U. de la commune de HUEST (27)


(Les coordonnées X et Y des centroïdes sont exprimées en : Lambert 1)

(Les coordonnées X et Y des centroïdes sont exprimées en : Lambert 2 étendu)

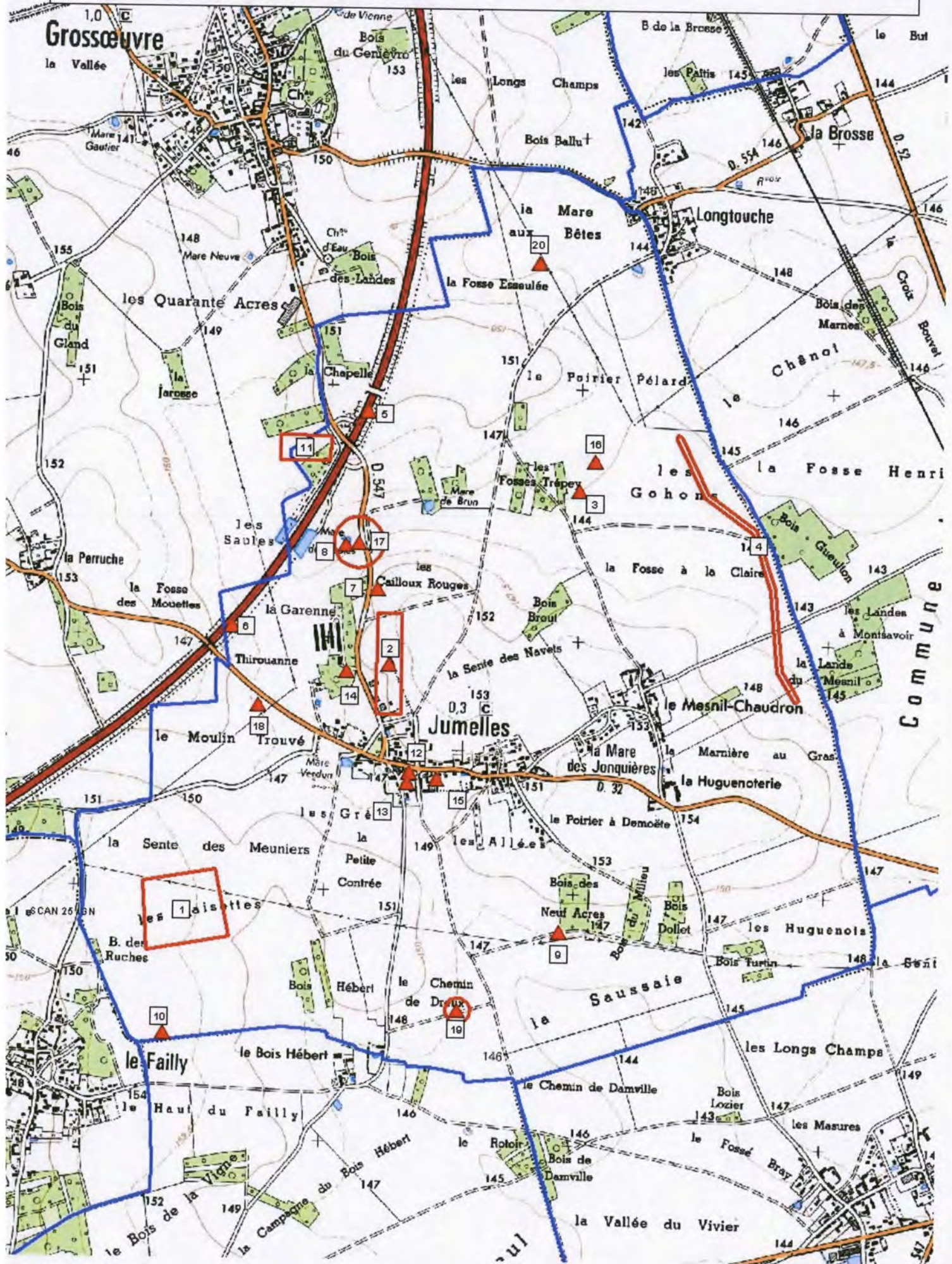
N°	Identification	code nat.	X	Y
4	HUEST // Hameau de Nuisement / Gallo-romain / four	177021	516400	1149000
5	HUEST / Eglise Saint-Pierre de Huest // église / Moyen-âge classique - Epoque moderne	177022	517480	1149290

EA non localisée(s) : *les coordonnées X et Y sont celles du centre de la commune*

N°	Identification	code nat.	X	Y
1	HUEST // Dans la Vallée / Néolithique / mobilier lithique	1784	517070	2450081
2	HUEST /// Age du fer / bracelets	177019	517070	2450081
3	HUEST /// dépôt / Age du bronze	177020	517070	2450081
6	HUEST / Chapelle Sainte-Cécile // chapelle / Epoque indéterminée	177023	517070	2450081



JUMELLES : Entités Achéologiques



Objet : P.L.U. de la commune de JUMELLES (27)


(Les coordonnées X et Y des centroïdes sont exprimées en : Lambert 93)

N°	Identification	code nat.	X	Y
1	JUMELLES / / Les Haisettes / Epoque indéterminée / enclos, enclos (système d')	172388	567819	6869166
2	JUMELLES // Les Cailloux Rouges / parcellaire / Epoque indéterminée	175321	568632	6870150
3	JUMELLES // Les Fosses Trepey / Epoque indéterminée / aménagement indéterminé	175322	569387	6870845
4	JUMELLES / / Les Gohons / chemin / Epoque indéterminée	175323	570106	6870636
5	JUMELLES / La Chapelle/La Mare de Brun/RN 154 // occupation / Gallo-romain	179801	568540	6871151
6	JUMELLES / Thirouane, RN 154 // Age du bronze - Age du fer / enclos	179802	568003	6870295
7	JUMELLES // Les Cailloux Rouges / Epoque indéterminée / enclos	175605	568584	6870451
8	JUMELLES // La Mare des Saules / voie / Gallo-romain	177185	568456	6870622
9	JUMELLES /// Epoque indéterminée / enclos, fossé	177186	569324	6869095
10	JUMELLES / / Le Faily / Epoque indéterminée / enclos, enclos	177187	567741	6868677
11	JUMELLES // La Chapelle / Epoque indéterminée / fossé	177883	568289	6871003
12	JUMELLES / Eglise Saint-Etienne // église / Moyen-âge	179803	568719	6869720
13	JUMELLES / Grange / AA proximité de l'église Saint-Etienne de Jumelles / grange dimière / Moyen-âge classique - Epoque moderne ?	179804	568708	6869680
14	JUMELLES /// tumulus / Epoque indéterminée	179805	568462	6870122
15	JUMELLES // Dans la cour de la Ferme du presbytère de Jumelles / communication / Gallo-romain	179806	568828	6869699
16	JUMELLES / Les Marettes/Les Gohons // occupation / Gallo-romain	179807	569448	6870964
17	JUMELLES // Mare des Saules / occupation / Gallo-romain	179808	568506	6870631
18	JUMELLES // Le Moulin trouvé / moulin à vent / Epoque moderne	179809	568111	6869984
19	JUMELLES / Chemin de Dreux // Paléolithique supérieur / mobilier indéterminé	179810	568921	6868778
20	JUMELLES / / la mare aux bêtes / Epoque indéterminée / enclos	1712543	569220	6871748

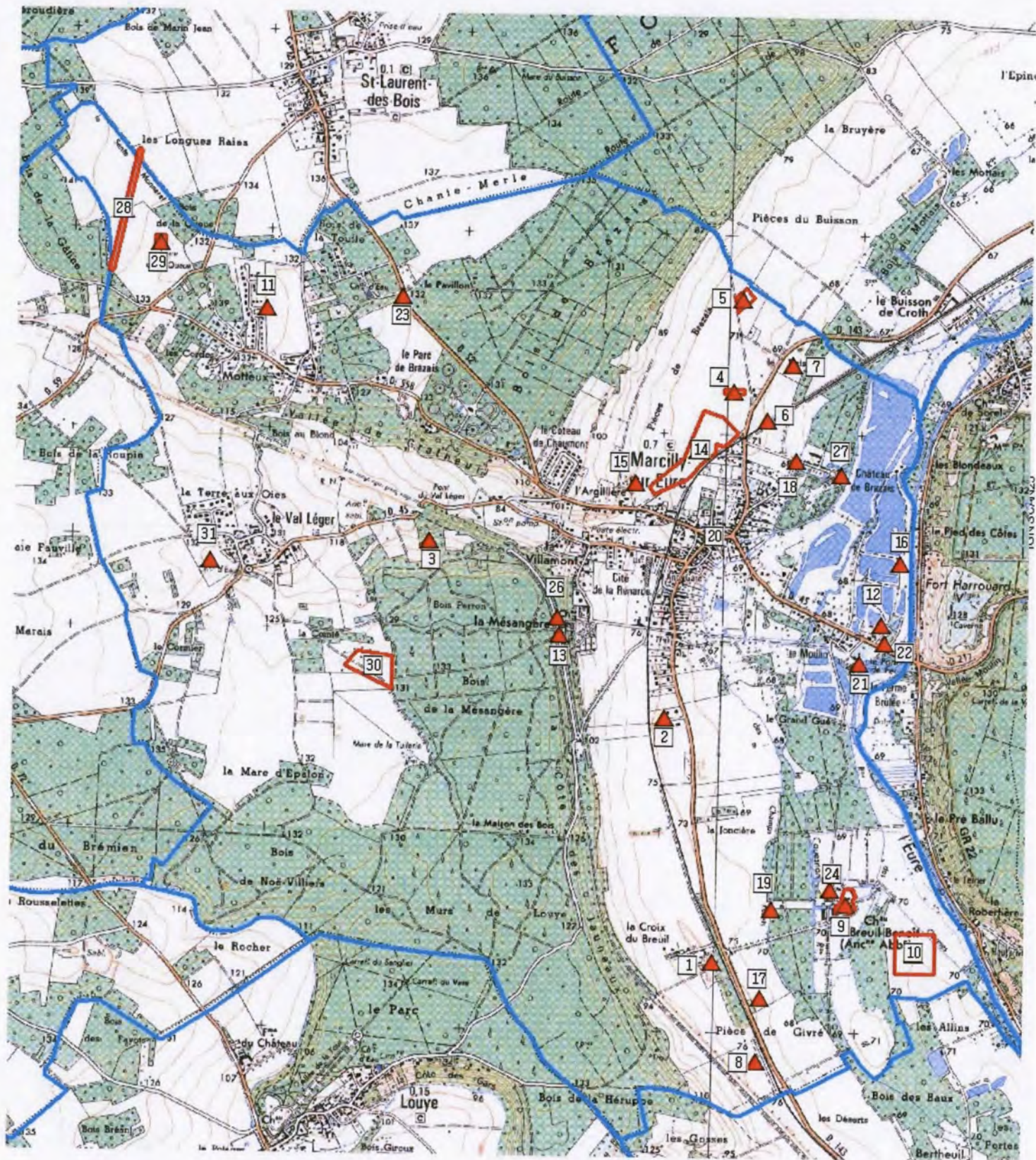


Objet : P.L.U. de la commune de LIGNEROLLES (27)*(Les coordonnées X et Y des centroïdes sont exprimées en : Lambert 93)*

N°	Identification	code nat.	X	Y
1	LIGNEROLLES / / Ponpoux / parcellaire / Epoque indéterminée	172105	572458	6861156
2	LIGNEROLLES / / La Petite Croix / parcellaire / Epoque indéterminée	173908	572322	6862422
3	LIGNEROLLES / / La Grosse Borne / occupation / Gallo-romain	175324	573021	6862216
4	LIGNEROLLES / / Le Chemin de l'Eglise / parcellaire / Epoque indéterminée	175376	572224	6862623
5	LIGNEROLLES / / Le Rondeau / chemin / Epoque indéterminée	175377	574420	6861837
6	LIGNEROLLES / / La Petite Croix / parcellaire / Epoque indéterminée	179193	572771	6862318
7	LIGNEROLLES / Eglise Saint-Martin de Faverolles/lignerolles / / église / Moyen-âge	179841	572325	6862732
8	LIGNEROLLES / Eglise Saint-Martin / / église / Moyen-âge	179842	573827	6861130
9	LIGNEROLLES / château de Beaufort / Beaufort / manoir / Moyen-âge - Période récente	1711791	571843	6861606
10	LIGNEROLLES / / Le Chemin de l'Eglise / Epoque indéterminée / enclos	1711947	572181	6863113
11	LIGNEROLLES / / Le Chemin de l'Eglise / Epoque indéterminée / enclos	1711948	573003	6862673
12	LIGNEROLLES / / Le Chemin de l'Eglise / Epoque indéterminée / enclos	1711949	572773	6862514
13	LIGNEROLLES / / Mare Grohan / chemin / Epoque indéterminée	1711950	573258	6863046
14	LIGNEROLLES / / La Roussière / chemin / Epoque indéterminée	1712192	574504	6861174



: données archéologiques : MARCILLY SUR EURE



Objet : P.L.U. de la commune de MARCILLY-SUR-EURE (27)

(Les coordonnées X et Y des centroïdes sont exprimées en : Lambert 1)

(Les coordonnées X et Y des centroïdes sont exprimées en : Lambert 2 étendu)

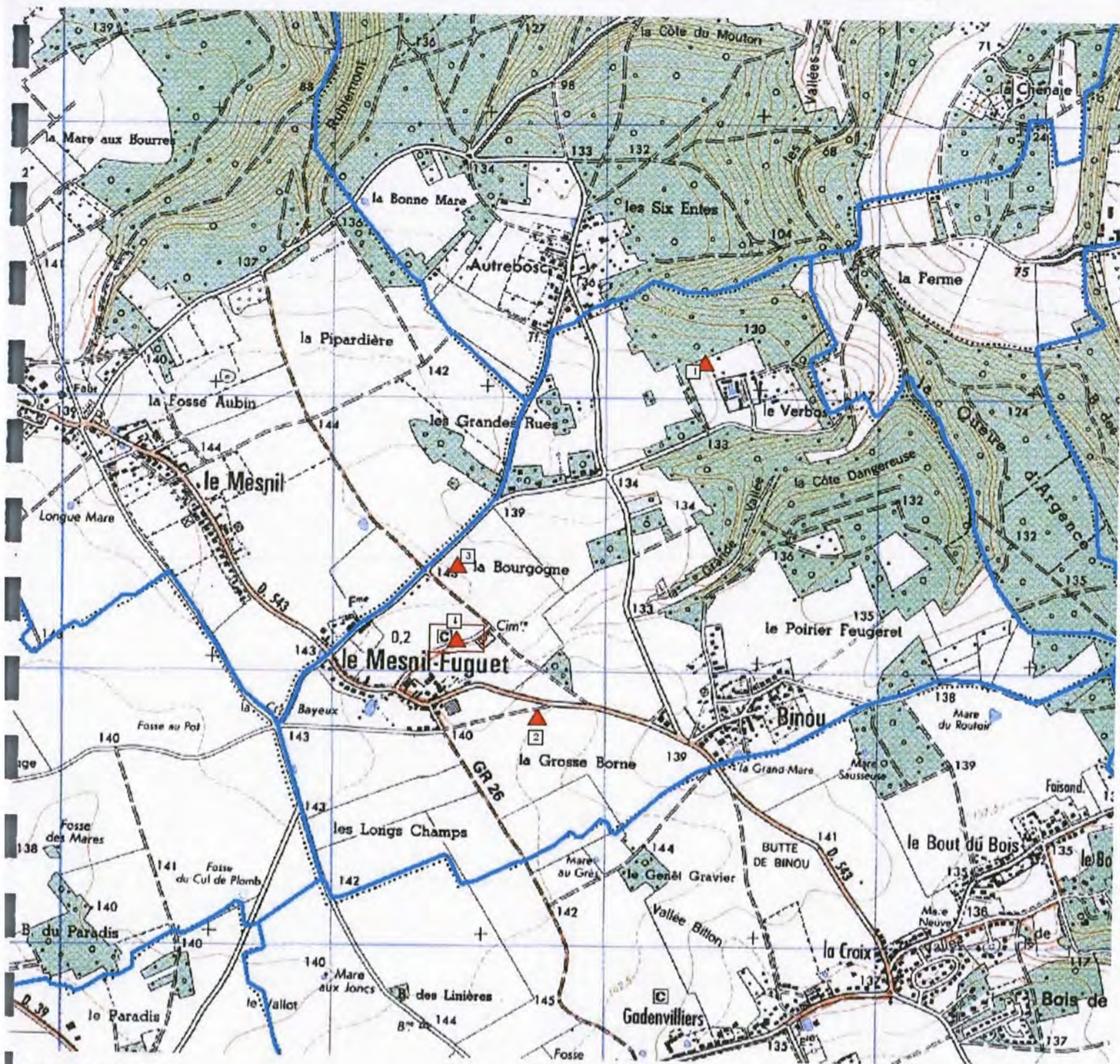
N°	Identification	code nat.	X	Y
1	MARCILLY-SUR-EURE / / La Croix du Breuil / tombe à char / Second Age du fer	178	527275	1123350
2	MARCILLY-SUR-EURE / / Entre la Mésangère et le Grand Gué / Second Age du fer / fossé	171484	527020	1124570
3	MARCILLY-SUR-EURE // Le Bois Perron / Epoque indéterminée ? / bloc	171676	525820	1125450
4	MARCILLY-SUR-EURE // Les Pièces de Brazais / Epoque indéterminée / enclos	171677	527350	1126210
5	MARCILLY-SUR-EURE / / Le Buisson / Epoque indéterminée / enclos	177262	527351	2426890
6	MARCILLY-SUR-EURE // Le Buisson / Epoque indéterminée / enclos	171678	527520	1126070
7	MARCILLY-SUR-EURE / / Le Buisson / Epoque indéterminée / fossé, enclos	171679	527650	1126350
8	MARCILLY-SUR-EURE / / Les Pièces du Givré / Epoque indéterminée / enclos	171693	527500	1122850
9	MARCILLY-SUR-EURE / Abbaye Notre-Dame et Saint-Jean-Baptiste du Breuil-Benoist / / monastère / Moyen-âge classique	171335	527912	2423861
10	MARCILLY-SUR-EURE / / Le Breuil Benoît / Epoque indéterminée / enclos, enclos	175638	528300	1123400
11	MARCILLY-SUR-EURE // Les Motteux / Epoque indéterminée / aménagement indéterminé	172350	524980	1126600
12	MARCILLY-SUR-EURE / Polissoir des Sablières/Polissoir II / Chateau de Brazais / Néolithique ? / polissoir fixe	172349	528110	1125050
13	MARCILLY-SUR-EURE // La Mésangère (château de la) / funéraire / Epoque indéterminée ?	1787	526483	1124985
14	MARCILLY-SUR-EURE / / Les Pièces de Brazais / production métallurgique / Moyen-âge	17218	527130	2426131
15	MARCILLY-SUR-EURE / Carrière Bordes // Paléolithique moyen / mobilier lithique	1786	526860	1125750
16	MARCILLY-SUR-EURE / Polissoir du Pré Fourchet/polissoir 1 / Le Pré Fourchet / Néolithique ? / polissoir fixe	17249	528200	1125360
17	MARCILLY-SUR-EURE // Pièce de Givré / Epoque indéterminée / aménagement indéterminé	177258	527520	1123170
18	MARCILLY-SUR-EURE // Les Champs Férêts / voie / Gallo-romain ?	177259	527670	1125870
19	MARCILLY-SUR-EURE // Les Champs Férêts / Epoque indéterminée / aménagement indéterminé	177260	527570	1123620
20	MARCILLY-SUR-EURE / Eglise Saint-Pierre // église / Moyen-âge	177263	527250	1125500
21	MARCILLY-SUR-EURE // La Ferme Brûlée / moulin à eau / Moyen-âge	178288	528000	1124860
22	MARCILLY-SUR-EURE / / Les Prés de Paris / Néolithique / bloc	178397	528084	2425173
23	MARCILLY-SUR-EURE // Bois de la Touffe / Néolithique / bloc	178398	525670	1126670
24	MARCILLY-SUR-EURE // Parc du Château de Breuil Benoit / dolmen / Epoque moderne	178399	527870	1123720
26	MARCILLY-SUR-EURE / Château de la Mésangère / La Mésangère / château fort / Moyen-âge	179846	526470	1125070
27	MARCILLY-SUR-EURE / Château de Brazais // manoir / Moyen-âge ?	179847	527900	1125800
28	MARCILLY-SUR-EURE / / La Sente Monneret / chemin / Epoque indéterminée	1712193	524211	2427294
29	MARCILLY-SUR-EURE / / Mare de la Queue / Epoque indéterminée / enclos	1710146	524393	2427135
30	MARCILLY-SUR-EURE / / La Comté / occupation / chemin / Epoque indéterminée	1712866	525498	2425022
31	MARCILLY-SUR-EURE / / le val léger / Epoque indéterminée / enclos	1712966	524668	2425548

EA non localisée(s) : les coordonnées X et Y sont celles du centre de la commune

N°	Identification	code nat.	X	Y
25	MARCILLY-SUR-EURE / Chapelle Saint-Jean // chapelle / Epoque indéterminée	179845	526154	2425564




LE MESNIL FUGUET: données archéologiques

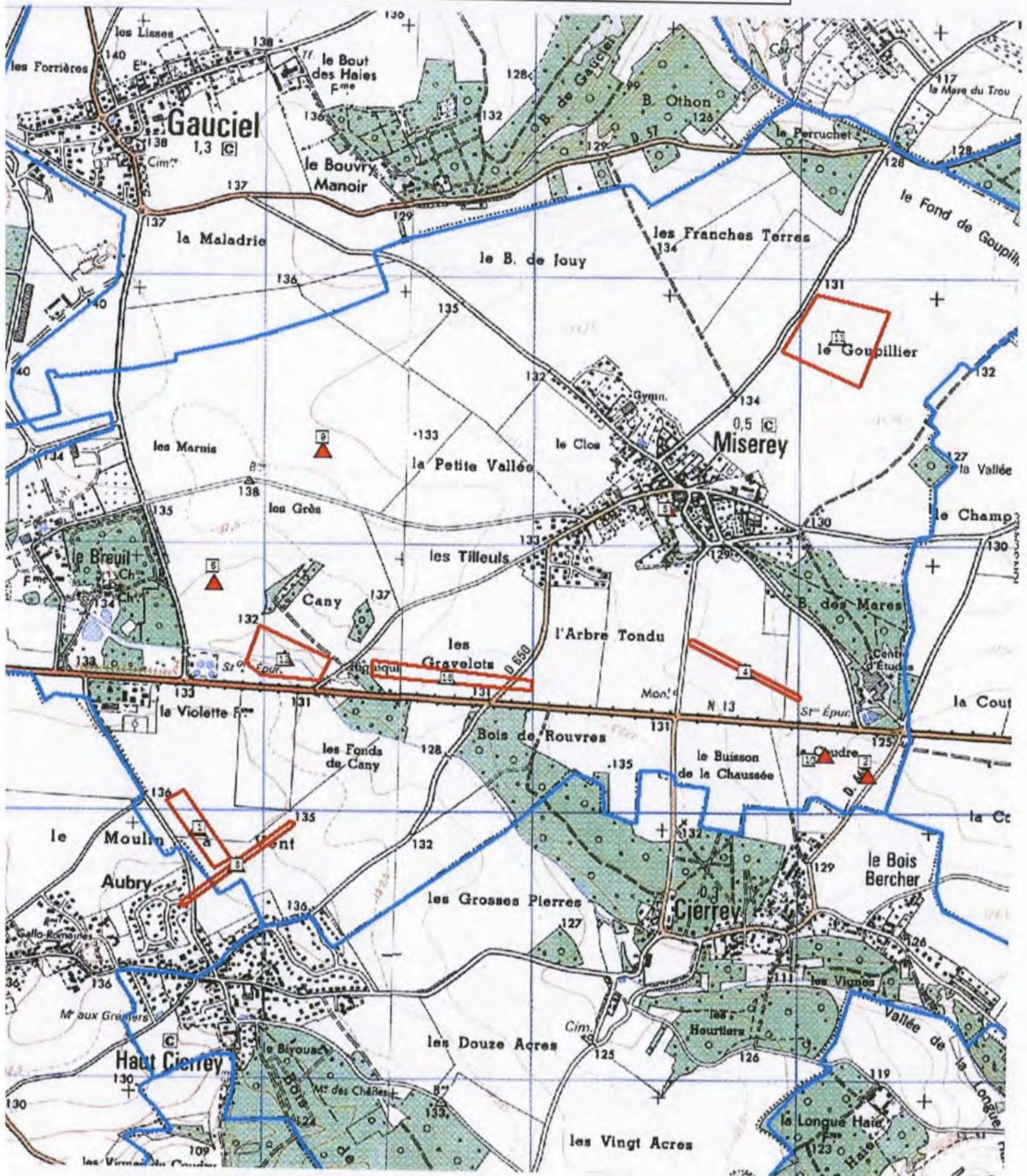


Cartographie SRA 2014

- 1 - enceinte fortifiée? - époque indéterminée
- 2 - enclos indéterminé - prospection aérienne
- 3 - enclos indéterminé - prospection aérienne
- 4 - enclos indéterminé - prospection aérienne



MISEREY : données archéologiques



Objet : P.L.U. de la commune de MISEREY (27)

(Les coordonnées X et Y des centroïdes sont exprimées en : Lambert 1)

(Les coordonnées X et Y des centroïdes sont exprimées en : Lambert 2 étendu)

N°	Identification	code nat.	X	Y
1	MISEREY // Le Moulin à Vent / habitat / villa / Gallo-romain	172106	520194	2446203
2	MISEREY // La Coudre, La Coudrette / fanum / Gallo-romain	173913	522710	2446441
3	MISEREY // LE MOULIN A VENT / voie / Gallo-romain	173914	520400	1145850
4	MISEREY // L'Arbre Tendu / voie / Epoque indéterminée	175326	522300	1146600
5	MISEREY // LE POIRIER MASSOT / Epoque indéterminée / bâtiment	175389	520300	1146900
8	MISEREY / Eglise Saint Martin restaurée au XIXe s. // église / Epoque moderne	177015	522000	1147200
9	MISEREY // Les Grès / Epoque indéterminée / enclos	177889	520700	1147400
10	MISEREY // La Coudre / Gallo-romain / bâtiment	1711471	522553	2446515
11	MISEREY // le goupillier / chemin / Epoque indéterminée	1712968	522575	2448074
12	MISEREY // riquiqui / voie / funéraire ? / Gallo-romain	1712969	520509	2446846
13	MISEREY // riquiqui / voie / Gallo-romain	1712970	521120	2446788

EA non localisée(s) : les coordonnées X et Y sont celles du centre de la commune

N°	Identification	code nat.	X	Y
6	MISEREY / Voie Evreux Cravent / Sur la Commune / voie / Gallo-romain	177013	521259	2447559
7	MISEREY / Tronçon d'Aqueduc / En bordure de la route de Paris / aqueduc / Gallo-romain	177014	521259	2447559



PRÉFÈTE DE LA RÉGION NORMANDIE

Direction régionale
des affaires culturelles de Normandie

Affaire suivie par :

Karim GERNIGON
Conservateur régional de l'archéologie
karim.gernigon@culture.gouv.fr

Zones de présomption de prescription archéologique sur la commune de Miserey (Eure)

Arrêté portant création de zones de présomption de prescription archéologique au titre de l'archéologie préventive sur la commune de Miserey (Eure)

**La préfète de la région Normandie, préfète de la Seine-Maritime,
Officier de la Légion d'honneur,
Commandeur de l'Ordre National du Mérite.**

VU le Livre V du Code du Patrimoine;

VU les éléments portés à la carte archéologique nationale pour ce qui concerne la commune de Miserey (Eure) ;

VU l'examen en CIRA du 13 décembre 2016

Considérant l'existence d'éléments du patrimoine archéologique sur la commune de Miserey, que leur protection implique que l'ensemble ou une partie des dossiers de permis d'aménager, de demande de permis de construire, de démolir, d'autorisations d'installations et travaux divers, d'autorisations de lotir et les décisions de réalisation de ZAC conformément aux articles R. 311-7 et suivants du code de l'urbanisme portant sur ces terrains soient transmis au préfet de Région ; tel qu'il est prévu aux articles 1 et 2 du présent arrêté.

ARRÊTE

ARTICLE 1 :

Sont institués sur la commune de Miserey, conformément aux documents portés en annexe du présent arrêté :

- 1 . un zonage archéologique comprenant les parcelles situées dans les secteurs 1 à 4 soumis aux seuils prévus dans l'article 2.
- 2 . une communication systématique des projets dont l'assiette est supérieure ou égale à 1 000 m² pour les parcelles incluses dans le secteur 5.

ARTICLE 2 :

Toutes les demandes de permis d'aménager, de construire, de démolir et d'autorisations d'installations et travaux divers devront être transmises pour avis au préfet de Région selon les modalités suivantes, conformément aux documents portés en annexe du présent arrêté :

Secteurs 1 à 4 : toutes les demandes (sauf vérandas, garages de surface de maisons particulières, changements d'affectation de locaux sans transformation du bâti, modifications de façades et toitures).

ARTICLE 3 :

Le présent arrêté sera publié au Recueil des actes administratifs de toutes les préfectures de la Région. Il sera adressé par le préfet du département de la situation du zonage à la mairie de Miserey , aux fins d'affichage en mairie pendant un délai d'un mois minimum.

ARTICLE 4 :

Le Directeur Régional des Affaires Culturelles est chargé de l'exécution du présent arrêté, qui sera notifié au directeur général de l'Institut National de Recherches Archéologiques Préventives.

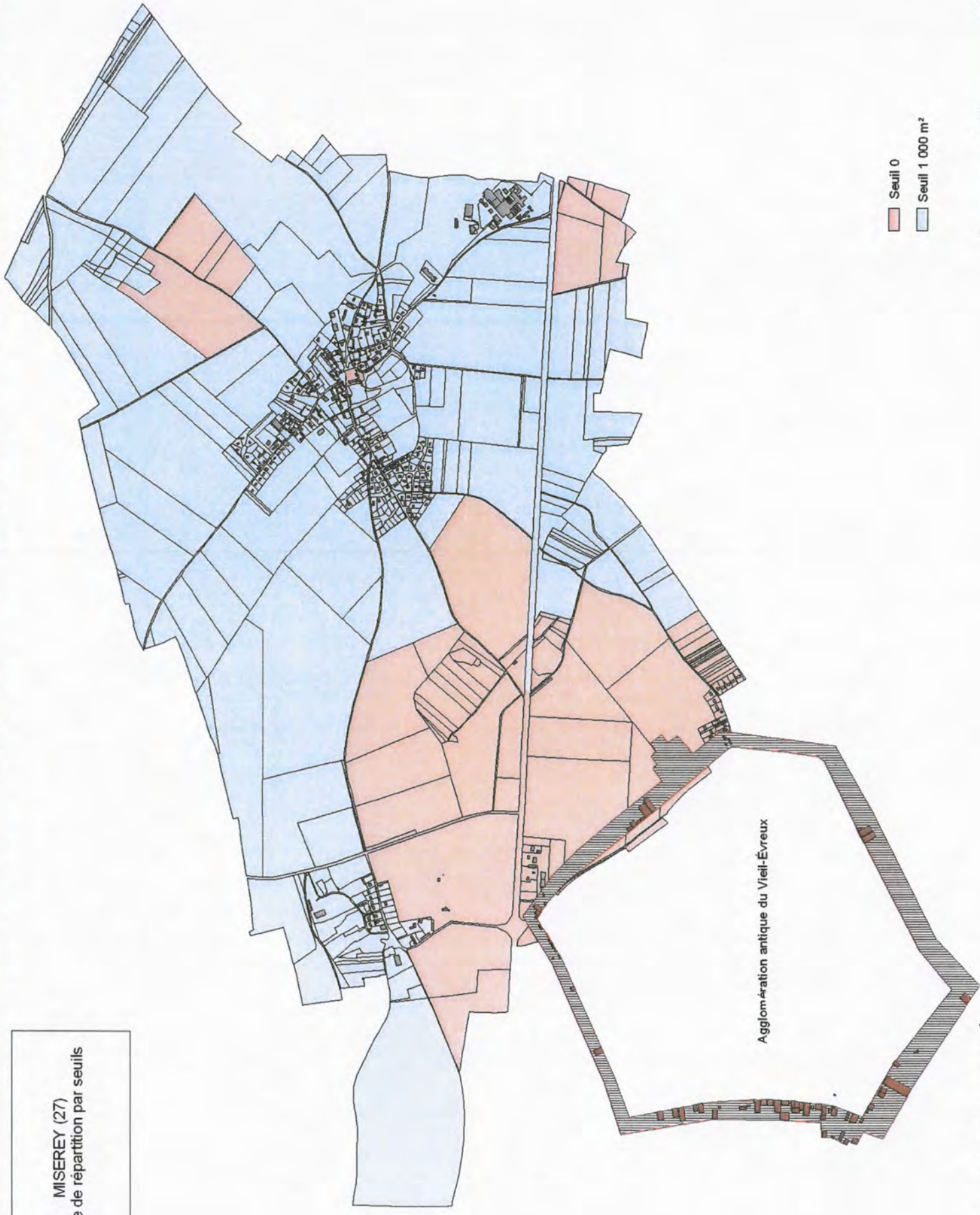
Fait à Rouen, le 26 JAN. 2017

La Préfète



Nicole KLEIN

MISEREY (27)
Carte de répartition par seuils

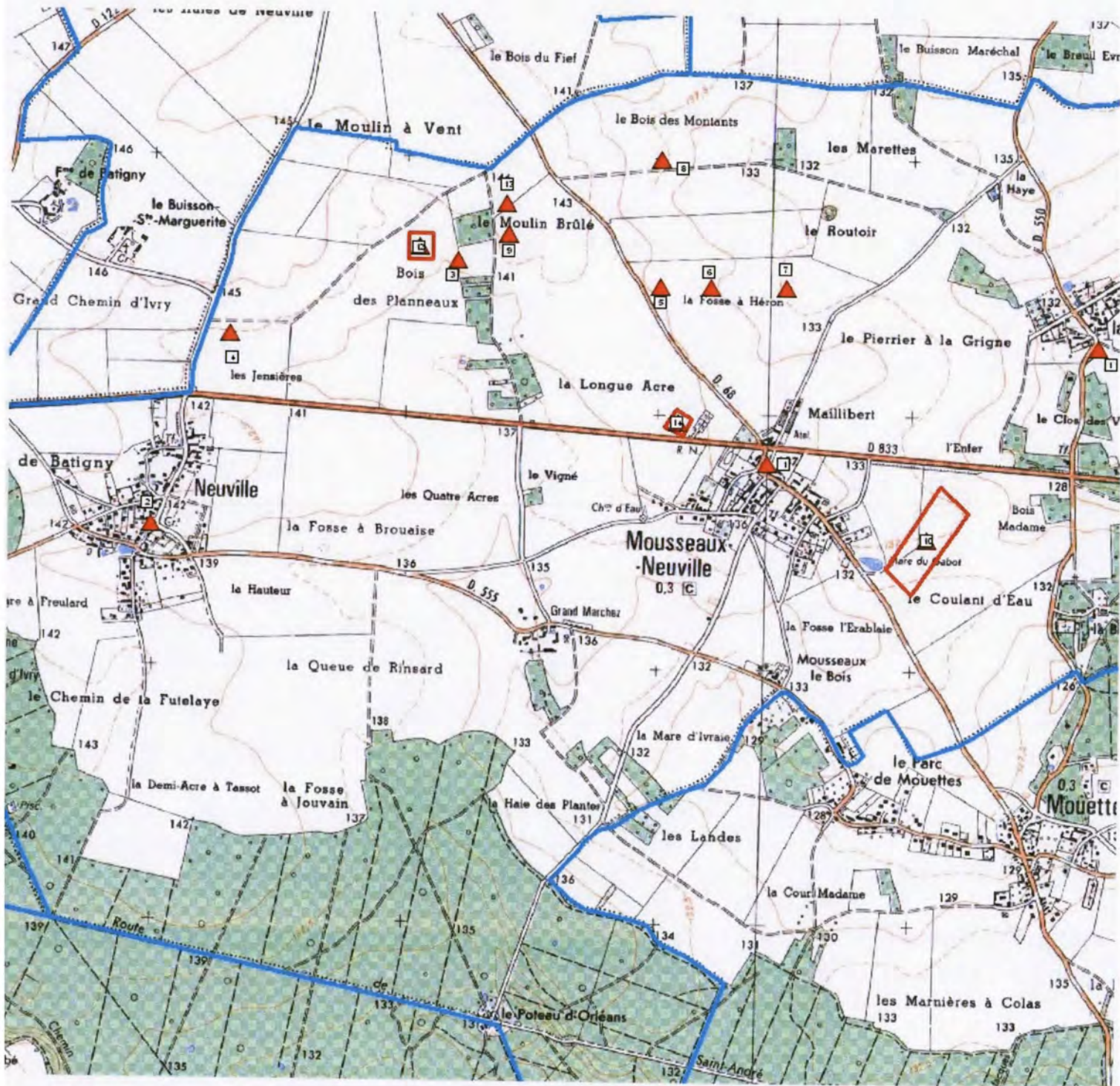


Seuil 0
Seuil 1 000 m²

0 500 1000 Mètres



MOUSSEAUX NEUVILLE: données archéologiques



Objet : P.L.U. de la commune de MOUSSEAUX-NEUVILLE (27)

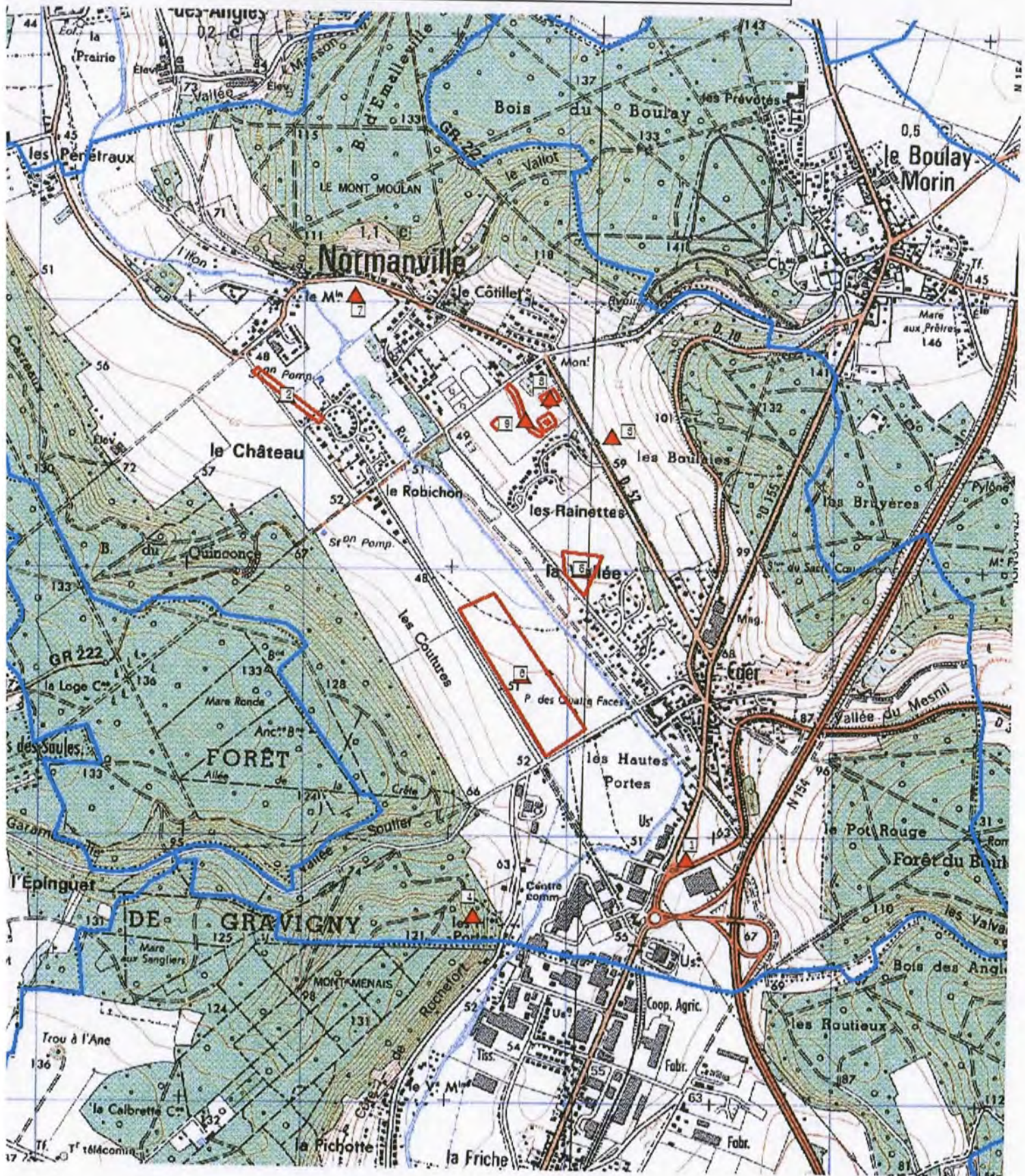
(Les coordonnées X et Y des centroïdes sont exprimées en : Lambert 1)

(Les coordonnées X et Y des centroïdes sont exprimées en : Lambert 2 étendu)

N°	Identification	code nat.	X	Y
1	MOUSSEAUX-NEUVILLE / Eglise Saint-Martin / Bourg / église / Moyen-âge	171353	527430	1134810
2	MOUSSEAUX-NEUVILLE / Eglise Saint-Martin / Rue de la Vieille église / église / Moyen-âge	179854	524992	1134550
3	MOUSSEAUX-NEUVILLE // Bois des Planneaux / voie / Epoque indéterminée	175392	526200	1135600
4	MOUSSEAUX-NEUVILLE // LES JENSIERES / Epoque indéterminée / enclos	175393	525300	1135300
5	MOUSSEAUX-NEUVILLE // La Fosse à Héron / Epoque indéterminée / enclos	175624	527000	1135500
6	MOUSSEAUX-NEUVILLE // La Fosse à Héron / Epoque indéterminée / enclos	175625	527200	1135500
7	MOUSSEAUX-NEUVILLE // La Fosse à Héron / Epoque indéterminée / enclos	175626	527500	1135500
8	MOUSSEAUX-NEUVILLE // Le Bois des Montants / chemin / Epoque indéterminée	175627	527000	1136000
9	MOUSSEAUX-NEUVILLE // Le Moulin Brûlé / villa / Gallo-romain	175628	526400	1135700
10	MOUSSEAUX-NEUVILLE // Mare du Gabot / Epoque indéterminée / enclos	175629	528017	2434737
11	MOUSSEAUX-NEUVILLE / Eglise Saint-Blaise / Neuvilette / église / Moyen-âge classique - Epoque moderne ?	179855	528689	2435498
12	MOUSSEAUX-NEUVILLE // Bois des Planneaux / Epoque indéterminée / enclos	178989	526050	1135650
13	MOUSSEAUX-NEUVILLE // Le moulin Brûlé / Epoque indéterminée / enclos	1711334	526347	2436043
14	MOUSSEAUX-NEUVILLE // La Longue Acre / Epoque indéterminée / enclos	1711951	527032	2435189



NORMANVILLE : données archéologiques



Objet : P.L.U. de la commune de NORMANVILLE (27)

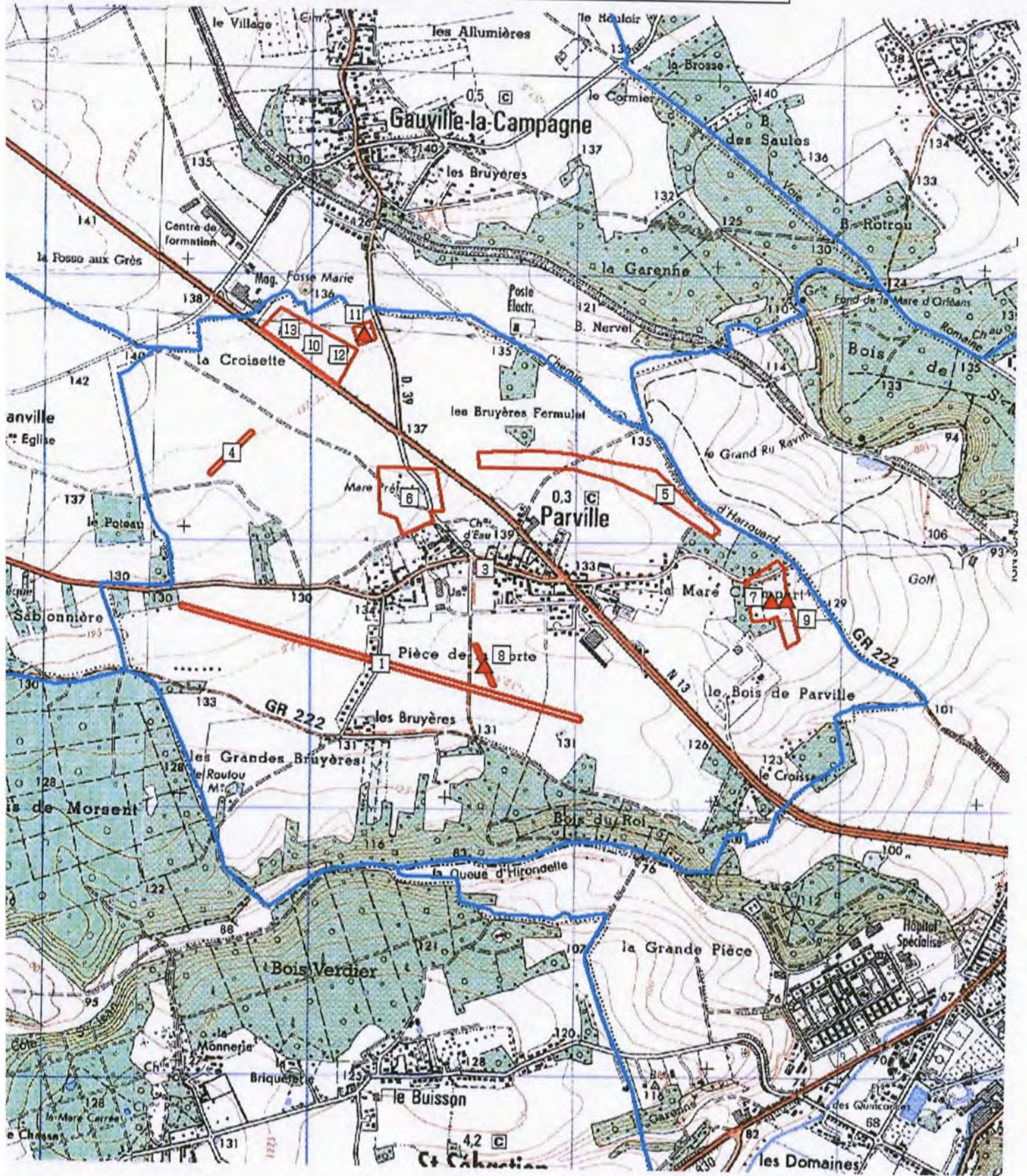
(Les coordonnées X et Y des centroïdes sont exprimées en : Lambert 1)

(Les coordonnées X et Y des centroïdes sont exprimées en : Lambert 2 étendu)

N°	Identification	code nat.	X	Y
1	NORMANVILLE // Hameau de Caer / Epoque indéterminée / enclos	17219	514900	1151920
2	NORMANVILLE // Au sud de Normanville bourg / voie / Epoque indéterminée	177057	513303	2453861
3	NORMANVILLE // Les Boulaies / Epoque indéterminée / enclos, fossé	177058	514600	1153500
4	NORMANVILLE // Les Hautes Portes / Paléolithique moyen / mobilier lithique	177059	514100	1151700
5	NORMANVILLE // La Vallée / Epoque indéterminée / enclos	1712519	514421	2453225
6	NORMANVILLE // pont des quatre faces / voie / Gallo-romain	1712520	514207	2452825
7	NORMANVILLE // le moulin / occupation / Epoque indéterminée	1712828	513558	2454241
8	NORMANVILLE // Rue du Robichon / Route de la Vallée / occupation / Second Age du fer	1713080	514298	2453863
9	NORMANVILLE // Rue du Robichon / Route de la Vallée / chemin / occupation / Gallo-romain	1713081	514205	2453781



PARVILLE : données archéologiques



Objet : P.L.U. de la commune de PARVILLE (27)


(Les coordonnées X et Y des centroïdes sont exprimées en : Lambert 1)

(Les coordonnées X et Y des centroïdes sont exprimées en : Lambert 2 étendu)

N°	Identification	code nat.	X	Y
1	PARVILLE / Voie romaine Evreux - Lisieux / Pièce de la Porte (IGN et cad.) / voie / Gallo-romain	173589	508750	1148500
3	PARVILLE / Eglise Saint-Sauveur / Bourg / église / Moyen-âge classique - Epoque moderne	179007	509140	1148860
4	PARVILLE // Les Champs cornus 1 / chemin / Epoque indéterminée	179028	508175	1149275
5	PARVILLE // Pièce Marion/Porte Blanche / occupation / parcellaire / Second Age du fer - Haut-empire	1711034	509739	2449361
6	PARVILLE // la mare Prétel / habitat / Haut moyen-âge	1711035	508783	2449344
7	PARVILLE // Le Bois de Parville / ferme / villa / Second Age du fer - Bas-empire	1711039	510154	2448975
8	PARVILLE // La piece de la Porte / voie / Gallo-romain ?	1711047	509075	2448716
9	PARVILLE / Bois de Parville // Second Age du fer / incinération	1712471	510211	2448978
10	PARVILLE // Zone d'activités économiques / occupation / Second Age du fer - Haut moyen-âge	1712890	508404	2449906
11	PARVILLE // Zone d'activités économiques / occupation / parcellaire / Age du fer	1712891	508603	2449950
12	PARVILLE // Zone d'activités économiques / chemin / Moyen-âge ?	1712892	508506	2449868
13	PARVILLE // Zone d'activités économiques / sépulture / Age du bronze - Gallo-romain	1712893	508321	2449956

EA non localisée(s) : les coordonnées X et Y sont celles du centre de la commune

N°	Identification	code nat.	X	Y
2	PARVILLE // Entre Parville et Cambolle / dépôt monétaire / Gallo-romain	177031	509065	2449097





Objet : P.L.U. de la commune de LE PLESSIS-GROHAN (27)

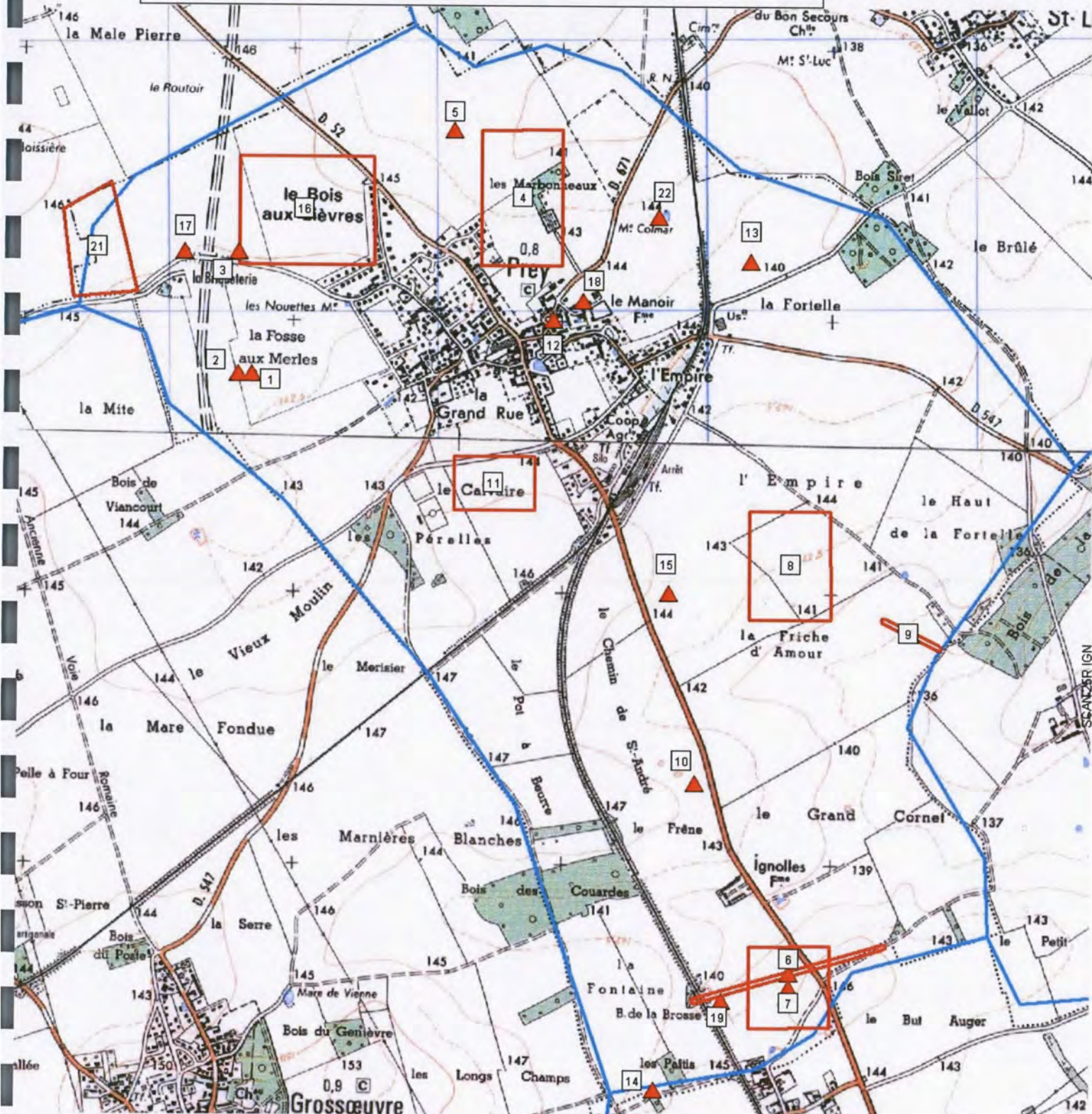
(Les coordonnées X et Y des centroïdes sont exprimées en : Lambert 1)

(Les coordonnées X et Y des centroïdes sont exprimées en : Lambert 2 étendu)

N°	Identification	code nat.	X	Y
1	LE PLESSIS-GROHAN // La Prébende / Epoque indéterminée / enclos	175384	512200	1139250
2	LE PLESSIS-GROHAN / Eglise Saint Pierre XIVe - XVIe s. // église / Moyen-âge classique - Epoque moderne	177050	512120	1138800
3	LE PLESSIS-GROHAN / Acqueduc romain conduisant les eaux de l'Iton // aqueduc / Gallo-romain	177051	511102	1138961
4	LE PLESSIS-GROHAN // Entre le hameau de Garel et le hameau des Brulins / sépulture / Bas-empire - Haut moyen-âge	177052	512000	1140300
5	LE PLESSIS-GROHAN // Hameau de Garel / tumulus / Epoque indéterminée ?	177053	511300	1139900
6	LE PLESSIS-GROHAN / Manoir des Ervolus XVIe s. // manoir / Epoque moderne	177054	513200	1140350
7	LE PLESSIS-GROHAN // Les Quarantes Acres / voie / Epoque indéterminée	177006	511133	2436790
8	LE PLESSIS-GROHAN // Bois Delhomme / Epoque indéterminée / fossé	177890	511100	1138450
9	LE PLESSIS-GROHAN // Ferme du Plessis / parcellaire / Epoque indéterminée	179555	511850	1138550
10	LE PLESSIS-GROHAN // Le Plessis / Epoque indéterminée / enclos	1712173	512639	2438584
11	LE PLESSIS-GROHAN // Le Plessis / chemin / Epoque indéterminée	1712174	512538	2438502
12	LE PLESSIS-GROHAN // la mare pouillet / chemin / Epoque indéterminée	1712620	513170	2440743
13	LE PLESSIS-GROHAN // le chemin salé / occupation / Epoque indéterminée	1712741	510266	2437405
14	LE PLESSIS-GROHAN // la croix blanche / occupation / Epoque indéterminée	1712742	512369	2440382
15	LE PLESSIS-GROHAN // la croix blanche / aqueduc / Gallo-romain	1712743	512367	2440278
16	LE PLESSIS-GROHAN // la mare pouillet / occupation / Epoque indéterminée	1712744	512995	2441084



PREY: données archéologiques






Objet : P.L.U. de la commune de PREY (27)

(Les coordonnées X et Y des centroïdes sont exprimées en : Lambert 93)

N°	Identification	code nat.	X	Y
1	PREY // La Fosse aux Merles / occupation / Gallo-romain	172108	568270	6875053
2	PREY // LA FOSSE AUX MERLES - LA TUILERIE / parcellaire / Age du fer - Gallo-romain ?	173917	568220	6875054
3	PREY / Les Bois aux Lièvres/RN 154 // Paléolithique moyen / mobilier lithique	175141	568223	6875504
4	PREY // Les Marbonneaux / Epoque indéterminée / enclos	175332	569275	6875696
5	PREY // Les Marbonneaux / parcellaire / Epoque indéterminée	175333	569027	6875948
6	PREY // Bois de la Brosse / chemin / Epoque indéterminée	175412	570253	6872838
7	PREY // BOIS DE LA BROSSE / Epoque indéterminée / enclos (système d')	175413	570252	6872788
8	PREY // LA FRICHE D'AMOUR / Epoque indéterminée / enclos (système d')	175414	570264	6874338
9	PREY // La Friche d'Amour / voie / Epoque indéterminée	175415	570712	6874085
10	PREY // Le Fresne / Epoque indéterminée / enclos	175416	569872	6873483
11	PREY // Le Calvaire / Epoque indéterminée / enclos, fossé	175635	569167	6874647
12	PREY / Eglise Notre-Dame // église / Moyen-âge classique - Epoque moderne	177061	569391	6875245
13	PREY // La Fortelle / Epoque indéterminée / aménagement indéterminé	177062	570123	6875459
14	PREY // Les Paitis / Epoque indéterminée / enclos	177063	569749	6872412
15	PREY // La Friche d'Amour / Epoque indéterminée / fossé	177891	569814	6874242
16	PREY // Le Bois aux Lièvres / parcellaire / Epoque indéterminée	177892	568474	6875652
17	PREY / Le Bois aux lièvres/la Tuilerie/RN154 // occupation / Age du fer - Gallo-romain	179856	568023	6875505
18	PREY / Manoir de Prey // manoir / Moyen-âge	179857	569502	6875314
19	PREY / Carrière de la Brosse / Bois de la Brosse / Age du bronze - Age du fer / mobilier indéterminé	179858	570002	6872740
21	PREY // La Butte du Moulin / moulin à vent / Moyen-âge classique - Epoque moderne	179860	567694	6875523
22	PREY / Colmare / Mare Colmar / Paléolithique / mobilier lithique	179861	569784	6875622

EA non localisée(s) : les coordonnées X et Y sont celles du centre de la commune

N°	Identification	code nat.	X	Y
20	PREY /// grange dimière / Moyen-âge	179859	569824	6874592
23	PREY // Le Frêne / Paléolithique / mobilier indéterminé	179862	569824	6874592



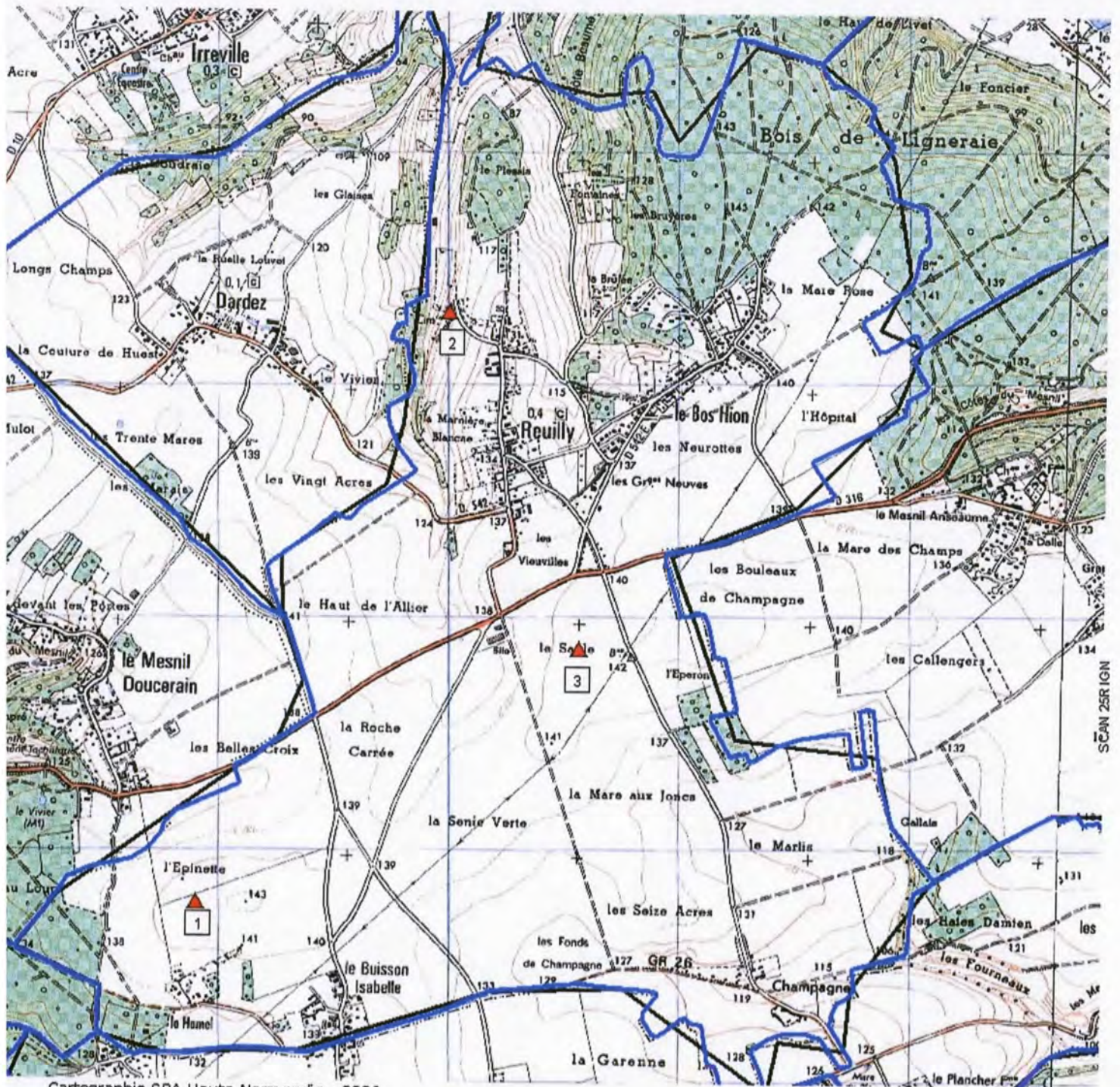
QUESSIGNY (LA BARONNIE): Entités Achéologiques



- 1 - chemin - prospection aérienne
- 2 - Eglise Saint-Pierre - moyen âge
- 3 - manoir/prieuré - moyen âge
- 4 - cimetière des huguenots (sarcophages) - haut moyen âge
- 5 - Bois Fallu - maison - moyen âge - NON LOCALISE
- 6 - chemin et endos - prospection aérienne

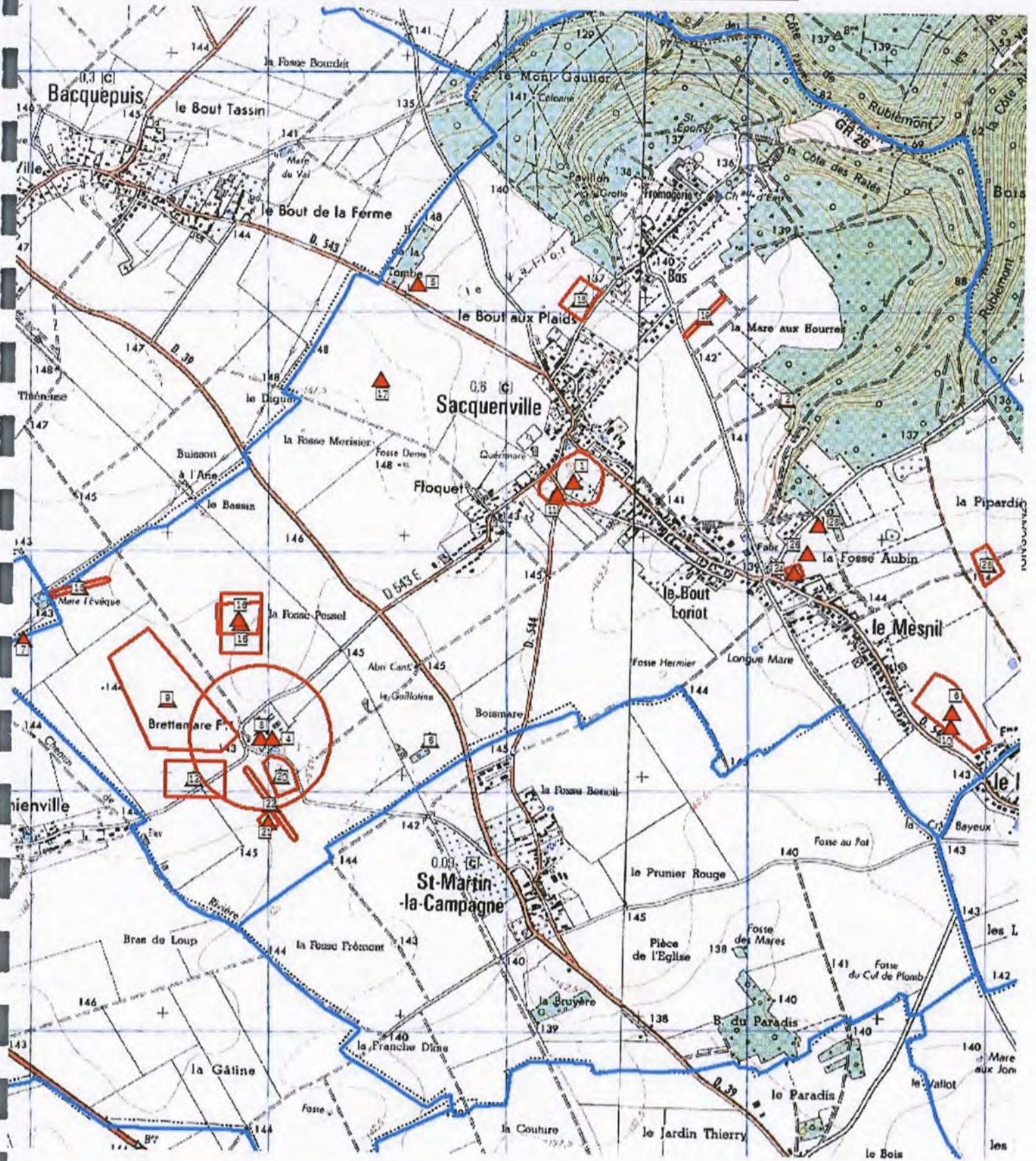


REUILLY : données archéologiques



- 1 - enclos protohistoriques - prospection aérienne
- 2 - église Saint-Christophe - inscrite MH 1926
- 3 - enclos protohistoriques? - prospection aérienne

SACQUENVILLE : données archéologiques





Objet : P.L.U. de la commune de SACQUENVILLE (27)

(Les coordonnées X et Y des centroïdes sont exprimées en : Lambert 1)

(Les coordonnées X et Y des centroïdes sont exprimées en : Lambert 2 étendu)

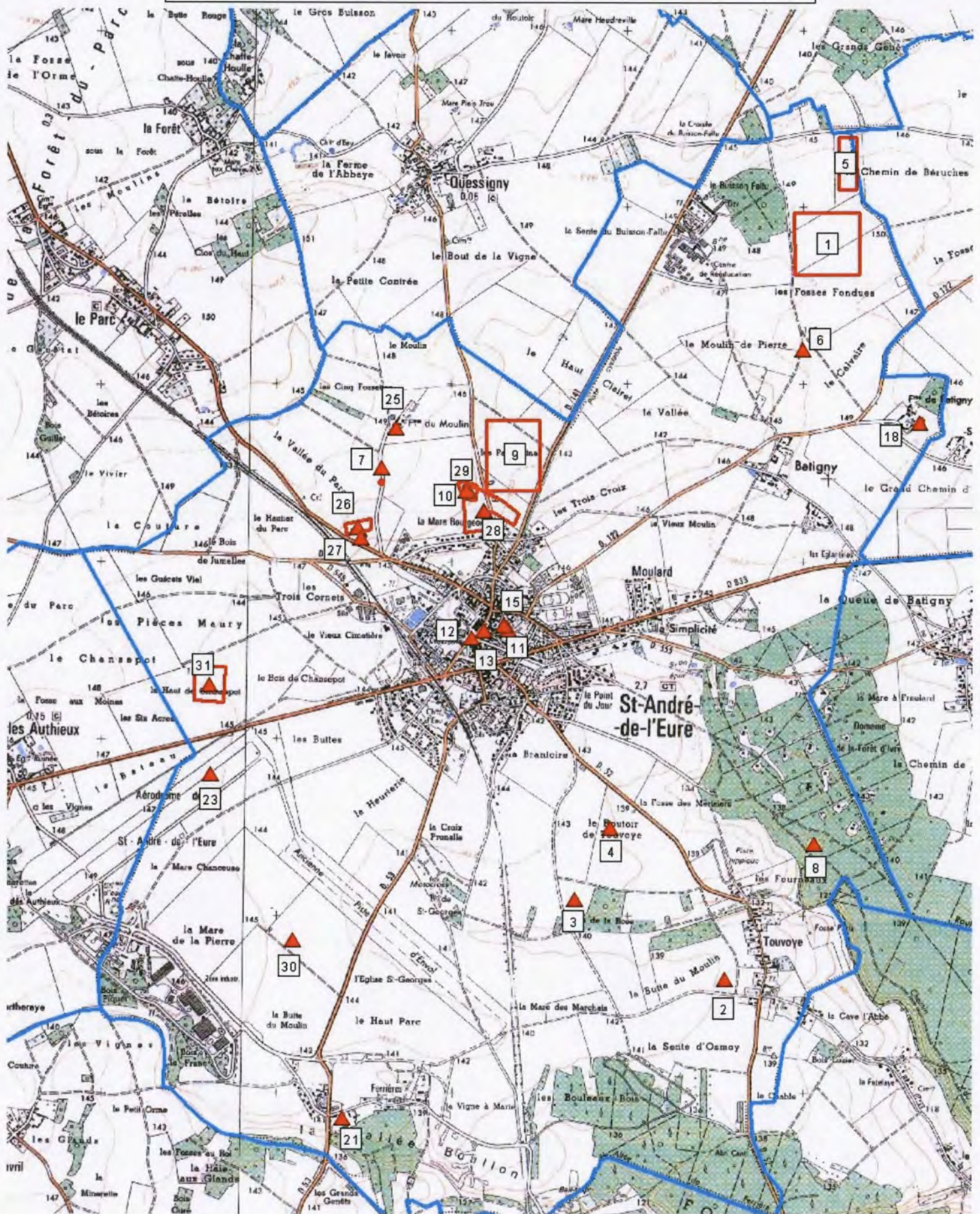
N°	Identification	code nat.	X	Y
1	SACQUENVILLE / Près de l'Eglise / / enceinte / motte castrale / Moyen-âge	171818	507636	2454455
2	SACQUENVILLE / ENCEINTE / LA MARE AUX BOURRES / enceinte / Moyen-âge	171819	508600	1154580
3	SACQUENVILLE / Commanderie de Templiers XIIIe s. / BRETTEMARE / grange dimière / Moyen-âge classique	171901	506400	1153150
4	SACQUENVILLE // Brettemare / Gallo-romain ? / construction	171902	506450	1153150
5	SACQUENVILLE / / Boismare / Epoque indéterminée / aménagement indéterminé	172203	507041	2453369
6	SACQUENVILLE / / La Mare du Mesnil / Epoque indéterminée / enclos	172204	509233	2453507
7	SACQUENVILLE / / Brettemare / Epoque indéterminée / enclos	172205	505400	1153550
8	SACQUENVILLE // Le Bois de la Tombe / Epoque indéterminée / aménagement indéterminé	172206	507050	1155050
9	SACQUENVILLE / / Brettemare / parcellaire / chemin / Epoque indéterminée	172261	505938	2453526
10	SACQUENVILLE // La Croix Bayeux / Epoque indéterminée / enclos	172262	509300	1153225
11	SACQUENVILLE / Eglise Notre Dame // église / Moyen-âge classique - Epoque moderne	172263	507640	1154180
12	SACQUENVILLE // Brettemare / Epoque indéterminée / enclos	172264	506125	1152975
13	SACQUENVILLE // Brettemare / voie / Epoque indéterminée	172265	505635	1153770
15	SACQUENVILLE // Brettemare (5) / Epoque indéterminée / enclos	176022	506315	1153625
16	SACQUENVILLE / / A 500 m au nord de la ferme de Brettemare / villa ? / Gallo-romain	177064	506231	2453866

17	SACQUENVILLE // Le Bois de la Tombe 1 / Epoque indéterminée / enclos	179029	506900	1154650
18	SACQUENVILLE // Le Fossé du Vallot et le Bout aux Plaids / Néolithique ? / fossé	179771	507657	2455216
19	SACQUENVILLE // la Marre aux Bourres / chemin / Epoque indéterminée	1711048	508178	2455147
20	SACQUENVILLE / Brettemare 8 / Brettemare / occupation / Gallo-romain - Moyen-âge ?	1711214	506416	2453211
21	SACQUENVILLE // Brettemare / fanum / Gallo-romain	1711915	506366	2453020
22	SACQUENVILLE // Brettemare / chemin / Epoque indéterminée	1711916	506373	2453094
23	SACQUENVILLE // les grandes rues / Epoque indéterminée / enclos	1712522	509373	2454124
24	SACQUENVILLE // Rue de Tourneville / Second Age du fer / enclos, bâtiment, dépotoir	1712985	508565	2454085
25	SACQUENVILLE // Rue de Tourneville / Age du bronze - Age du fer / incinération	1712986	508619	2454168
26	SACQUENVILLE // Rue de Tourneville / Epoque indéterminée / bâtiment, trous de poteau (ensemble de)	1712987	508665	2454284

EA non localisée(s) : les coordonnées X et Y sont celles du centre de la commune

N°	Identification	code nat.	X	Y
14	SACQUENVILLE // Le Long de la Route du Neubourg / sépulture / Haut moyen-âge	172266	507997	2454747

SAINT ANDRE DE L'EURE: données archéologiques





Objet : P.L.U. de la commune de SAINT-ANDRE-DE-L'EURE (27)

(Les coordonnées X et Y des centroïdes sont exprimées en : Lambert 1)

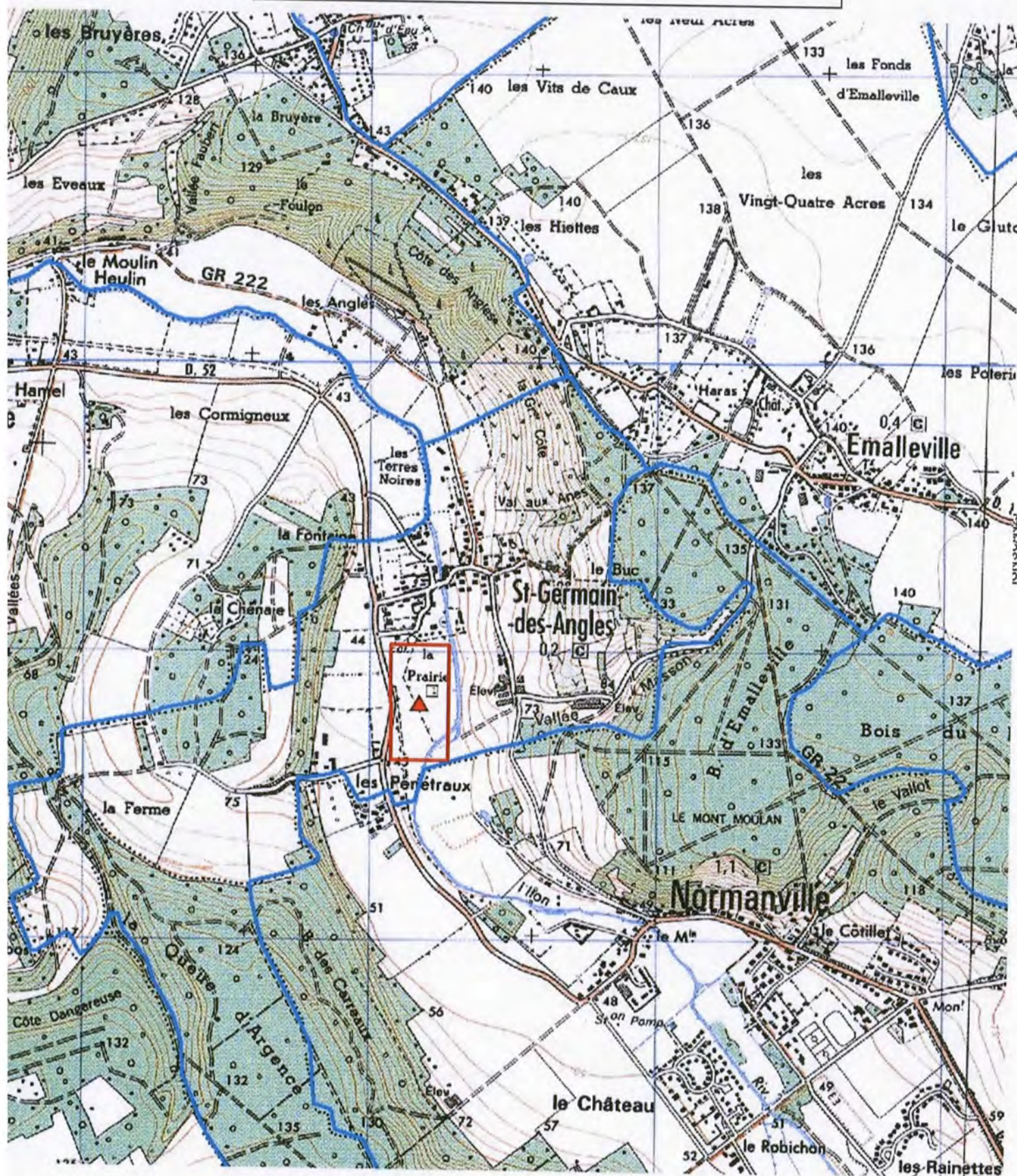
(Les coordonnées X et Y des centroïdes sont exprimées en : Lambert 2 étendu)

N°	Identification	code nat.	X	Y
1	SAINT-ANDRE-DE-L'EURE // parcellaire / Epoque indéterminée	171681	524135	1136795
2	SAINT-ANDRE-DE-L'EURE // La Butte du Moulin / Epoque indéterminée / enclos	172109	523550	1132650
3	SAINT-ANDRE-DE-L'EURE // Bois de la Rose / Epoque indéterminée / aménagement indéterminé	175339	522700	1133100
4	SAINT-ANDRE-DE-L'EURE // LE ROUTOIR DE TOUVOYE / Epoque indéterminée / enclos	175417	522900	1133500
5	SAINT-ANDRE-DE-L'EURE // Le Chemin de Béruches / parcellaire / Epoque indéterminée	175644	524250	1137250
6	SAINT-ANDRE-DE-L'EURE // Le Moulin de Pierre / Epoque indéterminée / enclos	175645	524000	1136200
7	SAINT-ANDRE-DE-L'EURE // Entre Saint André de l'Eure et la Ferme du Moulin / Epoque indéterminée / aménagement indéterminé	177198	521553	2435752
8	SAINT-ANDRE-DE-L'EURE // Les Fourneaux / enceinte / Epoque indéterminée	177199	524012	2433631
9	SAINT-ANDRE-DE-L'EURE // Les Parfondines / Epoque indéterminée / bâtiment	178993	522350	1135600
10	SAINT-ANDRE-DE-L'EURE // RD 52/RD 141 / atelier de terre cuite / occupation / Haut-empire - Bas-empire	179244	522045	2435621
11	SAINT-ANDRE-DE-L'EURE / Château de Saint-André / Impasse de la Garenne / château fort / motte castrale / Moyen-âge	1710248	522274	2434837
12	SAINT-ANDRE-DE-L'EURE / Eglise Saint-André / Place Gambetta / église / Moyen-âge classique - Epoque moderne	1710249	522062	2434793
13	SAINT-ANDRE-DE-L'EURE / Halles au blé / aux Marchands / rue du Chanoine Boulogne / halle / Epoque moderne	1710250	522134	2434834
15	SAINT-ANDRE-DE-L'EURE / Enceinte urbaine / rues Beautier, du Clos Bourdin et Jean Jaurés / enceinte urbaine / Moyen-âge	1710253	522116	2434895
18	SAINT-ANDRE-DE-L'EURE / Ferme de Batigny // motte castrale / Moyen-âge - Période récente	1710260	524615	2436010
21	SAINT-ANDRE-DE-L'EURE / Prieuré de la Madeleine / Ferrières / prieuré / Moyen-âge classique - Epoque moderne	1710262	521328	2432079
23	SAINT-ANDRE-DE-L'EURE / Aérodrome de Saint-André-de-l'Eure // Néolithique / mobilier lithique	1710266	520565	2433974
25	SAINT-ANDRE-DE-L'EURE / Moulin de Saint-André / Ferme du Moulin / moulin à vent / Epoque moderne	1710267	521636	2435978
26	SAINT-ANDRE-DE-L'EURE // La Justice / occupation / Haut moyen-âge	1710590	521419	2435415
27	SAINT-ANDRE-DE-L'EURE // La Justice / occupation / Gallo-romain	1710591	521434	2435352
28	SAINT-ANDRE-DE-L'EURE / La Mare Bourgeois // parcellaire / Age du fer - Gallo-romain ?	1712304	522135	2435511
29	SAINT-ANDRE-DE-L'EURE / La Mare Bourgeois // chemin / Gallo-romain	1712305	522036	2435619
30	SAINT-ANDRE-DE-L'EURE // la butte du moulin / Epoque indéterminée / enclos	1712661	521047	2433083
31	SAINT-ANDRE-DE-L'EURE // le haut de chansepot / Epoque indéterminée / enclos	1712662	520572	2434524

EA non localisée(s) : les coordonnées X et Y sont celles du centre de la commune

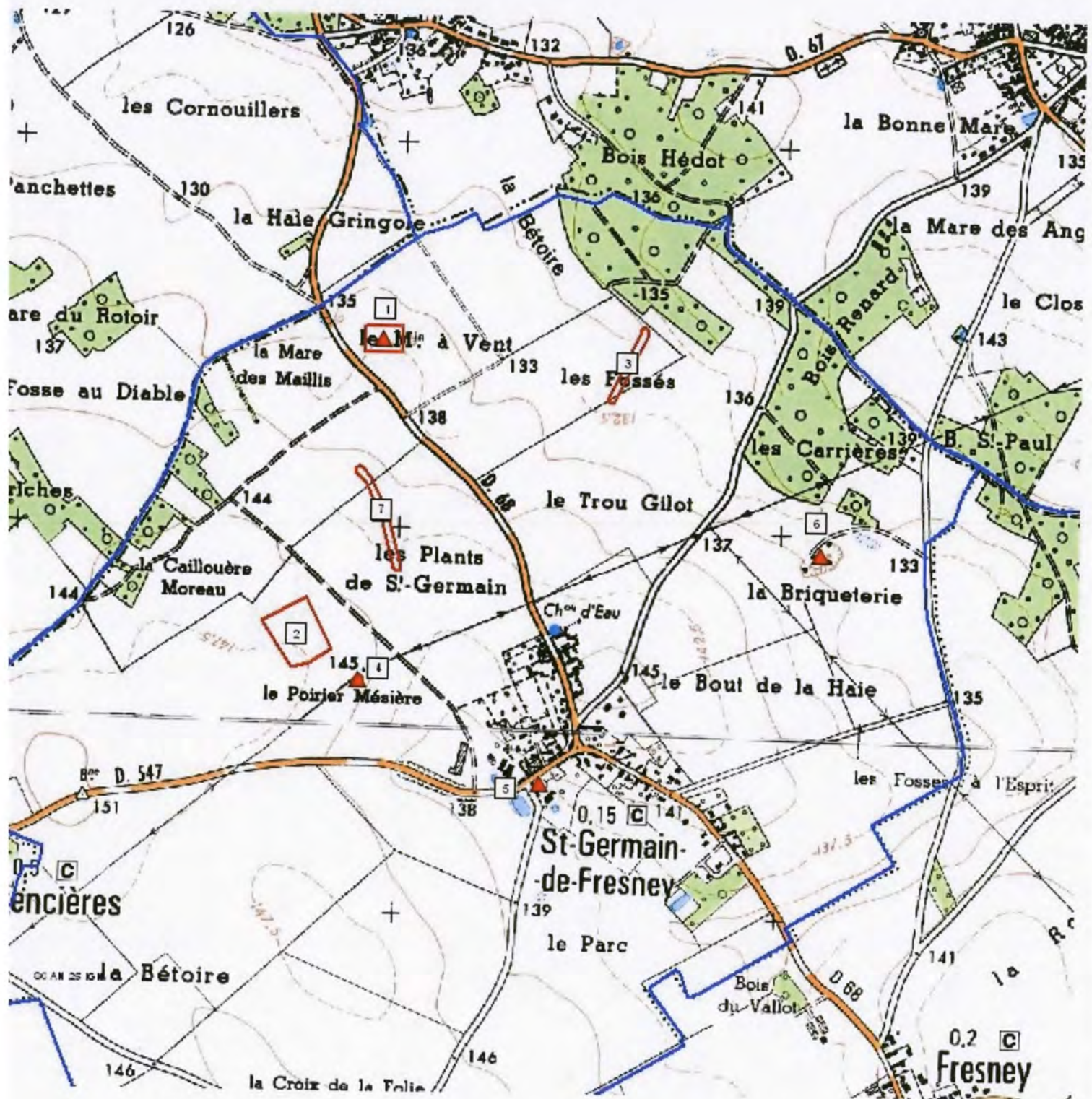
N°	Identification	code nat.	X	Y
14	SAINT-ANDRE-DE-L'EURE / Grange aux Dîmes // grange dimière / Moyen-âge classique - Epoque moderne	1710251	522076	2435015
16	SAINT-ANDRE-DE-L'EURE / Prieuré Saint-Nicolas-de-Touvoye // prieuré / Moyen-âge	1710255	522076	2435015
17	SAINT-ANDRE-DE-L'EURE / Eglise Saint-Saturnin / Bâtigny / église / Moyen-âge	1710257	522076	2435015
19	SAINT-ANDRE-DE-L'EURE / Chapelle Saint-Jean-de-Bâtigny // chapelle / Moyen-âge - Période récente ?	1710258	522076	2435015
20	SAINT-ANDRE-DE-L'EURE / Eglise Saint-Georges-des-Champs // église / Moyen-âge	1710261	522076	2435015
22	SAINT-ANDRE-DE-L'EURE // à l'entrée de la forêt de Saint-André // dépôt monétaire / Moyen-âge	1710263	522076	2435015
24	SAINT-ANDRE-DE-L'EURE / Chapelle de la Madeleine // chapelle / Epoque indéterminée	1710265	522076	2435015

SAINT GERMAIN DES ANGLES: données archéologiques



1 - aménagement indéterminé - prospection aérienne

SAINT GERMAIN DE FRESNEY: Entités Achéologiques



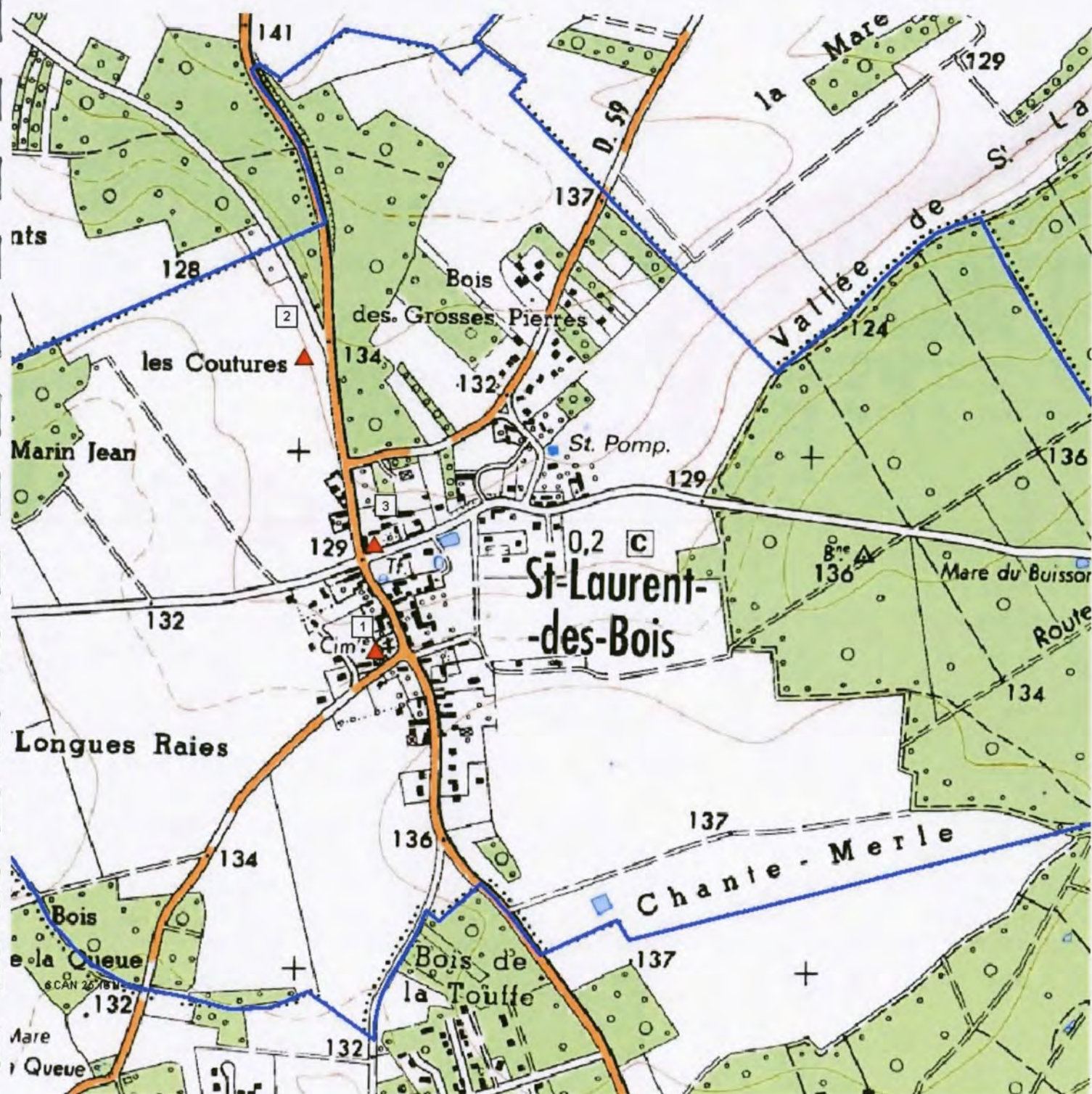
Objet : P.L.U. de la commune de SAINT-GERMAIN-DE-FRESNEY (27)

(Les coordonnées X et Y des centroïdes sont exprimées en : Lambert 93)

N°	Identification	code nat.	X	Y
1	SAINT-GERMAIN-DE-FRESNEY // Le Moulin à Vent / Epoque indéterminée / construction	172872	574375	6875691
2	SAINT-GERMAIN-DE-FRESNEY // LA CAILLOUERE MOREAU / Epoque indéterminée / enclos	175418	574158	6874924
3	SAINT-GERMAIN-DE-FRESNEY // Les Fossés / chemin / Epoque indéterminée	177894	575014	6875630
4	SAINT-GERMAIN-DE-FRESNEY // Le Poirier Mésière / parcellaire / Epoque indéterminée	179194	574318	6874807
5	SAINT-GERMAIN-DE-FRESNEY / Eglise Saint-Germain / / église / Moyen-âge	1710270	574795	6874544
6	SAINT-GERMAIN-DE-FRESNEY / La Briqueterie/ Les Carrières / / Paléolithique / mobilier lithique	1710271	575524	6875144
7	SAINT-GERMAIN-DE-FRESNEY // Les Plants de Saint-Germain / chemin / Epoque indéterminée	1711952	574377	6875238



SAINT LAURENT DES BOIS: Entités Achéologiques



- 1 - Eglise Saint-Laurent - moyen âge
- 2 - manoir des religieux de Saint-Taurin - moyen âge (détruit au XVe s)
- 3 - manoir des Oubliettes - Epoque moderne - détruit



Objet : P.L.U. de la commune de SAINT-LUC (27)

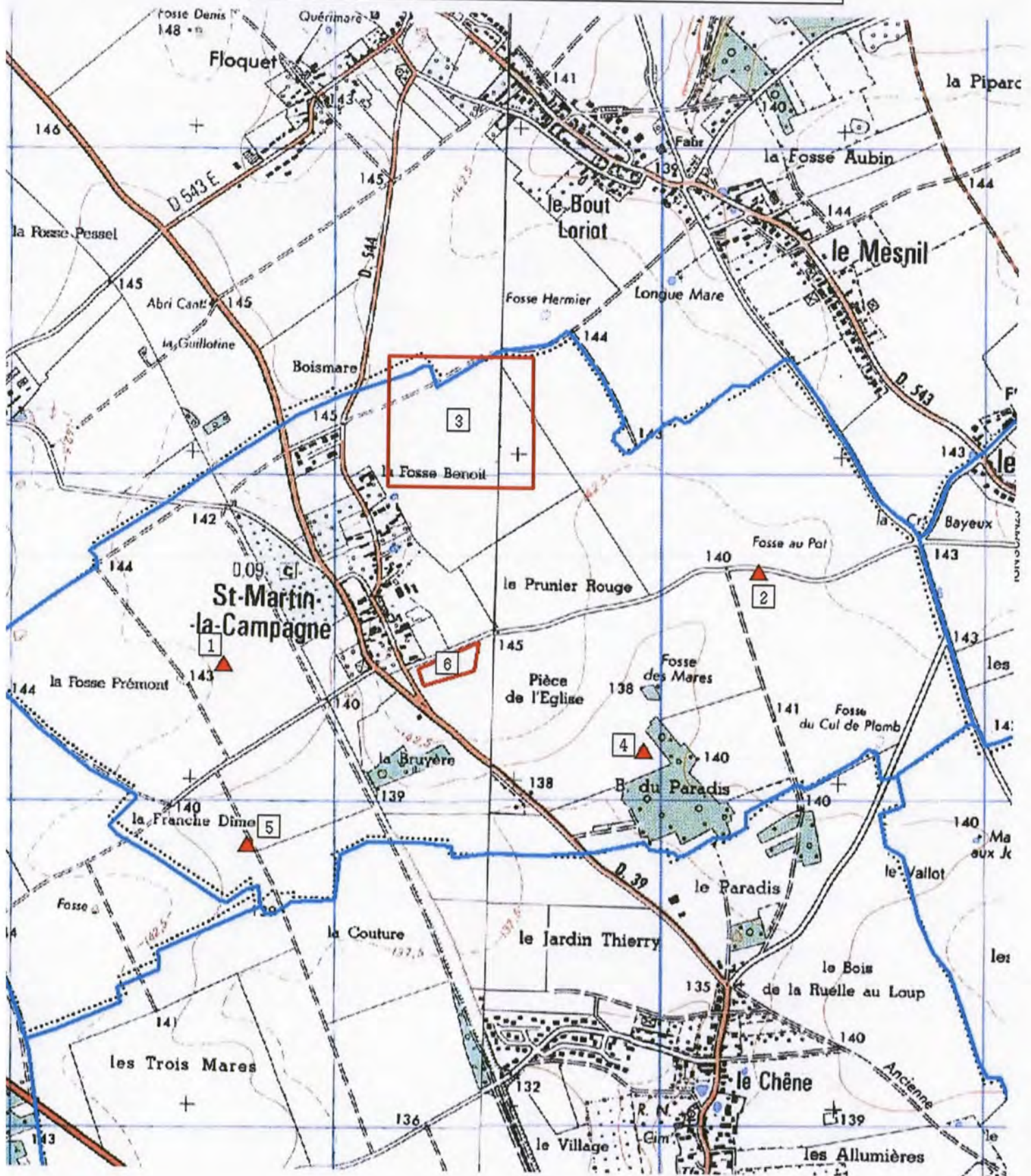
(Les coordonnées X et Y des centroïdes sont exprimées en : Lambert 1)

(Les coordonnées X et Y des centroïdes sont exprimées en : Lambert 2 étendu)

N°	Identification	code nat.	X	Y
1	SAINT-LUC // Le Château / Epoque indéterminée / enclos	172110	518900	1142500
2	SAINT-LUC // Le Château / Epoque indéterminée / enclos	174661	518525	1141900
3	SAINT-LUC // La Mare Thienot / Epoque indéterminée / enclos	175646	520350	1142100
4	SAINT-LUC // Les Jumeaux / Epoque indéterminée / aménagement indéterminé	175647	518100	1142200
5	SAINT-LUC // Mare Bréancourt / Epoque indéterminée / enclos	175648	520300	1141800
6	SAINT-LUC // Mare Bréancourt / villa / Gallo-romain	175649	520596	2441644
7	SAINT-LUC // Mare Bréancourt / occupation / chemin / Epoque indéterminée	175650	520195	2441673
8	SAINT-LUC // La Butte du Moulin / chemin / Epoque indéterminée	178995	518000	1142800
9	SAINT-LUC // Le Vallot / Epoque indéterminée / aménagement indéterminé	179556	519300	1141600



SAINT MARTIN LA CAMPAGNE: données archéologiques



Objet : P.L.U. de la commune de SAINT-MARTIN-LA-CAMPAGNE (27)

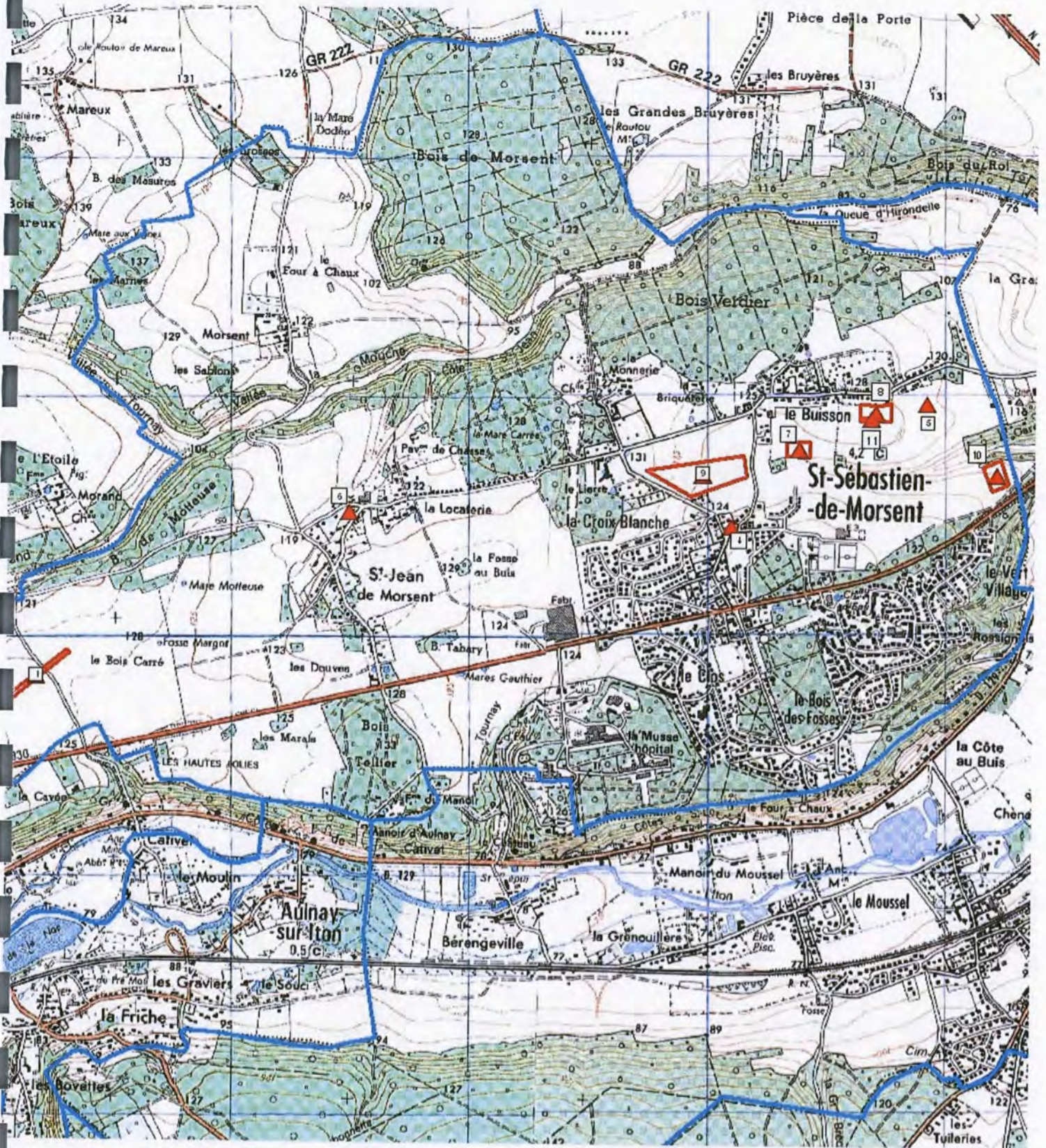
(Les coordonnées X et Y des centroïdes sont exprimées en : Lambert 1)

(Les coordonnées X et Y des centroïdes sont exprimées en : Lambert 2 étendu)

N°	Identification	code nat.	X	Y
1	SAINT-MARTIN-LA-CAMPAGNE // la Fosse Frémont 2 / Epoque indéterminée / enclos	172082	507100	1152350
2	SAINT-MARTIN-LA-CAMPAGNE // La Fosse au Pot / Epoque indéterminée / enclos	172083	508750	1152650
3	SAINT-MARTIN-LA-CAMPAGNE // La Fosse Saint Benoit / Epoque indéterminée / aménagement indéterminé	172209	507825	1153100
4	SAINT-MARTIN-LA-CAMPAGNE // La Pièce de l'Eglise / occupation / Epoque indéterminée	172210	508400	1152100
5	SAINT-MARTIN-LA-CAMPAGNE // La Franche Dîme / Epoque indéterminée / enclos	172211	507180	1151800
6	SAINT-MARTIN-LA-CAMPAGNE // Derrière le bois / occupation / Epoque indéterminée	1712829	507729	2452571



SAINT SEBASTIEN DE MORSENT: données archéologiques





Objet : P.L.U. de la commune de SAINT-SEBASTIEN-DE-MORSENT (27)

(Les coordonnées X et Y des centroïdes sont exprimées en : Lambert 1)

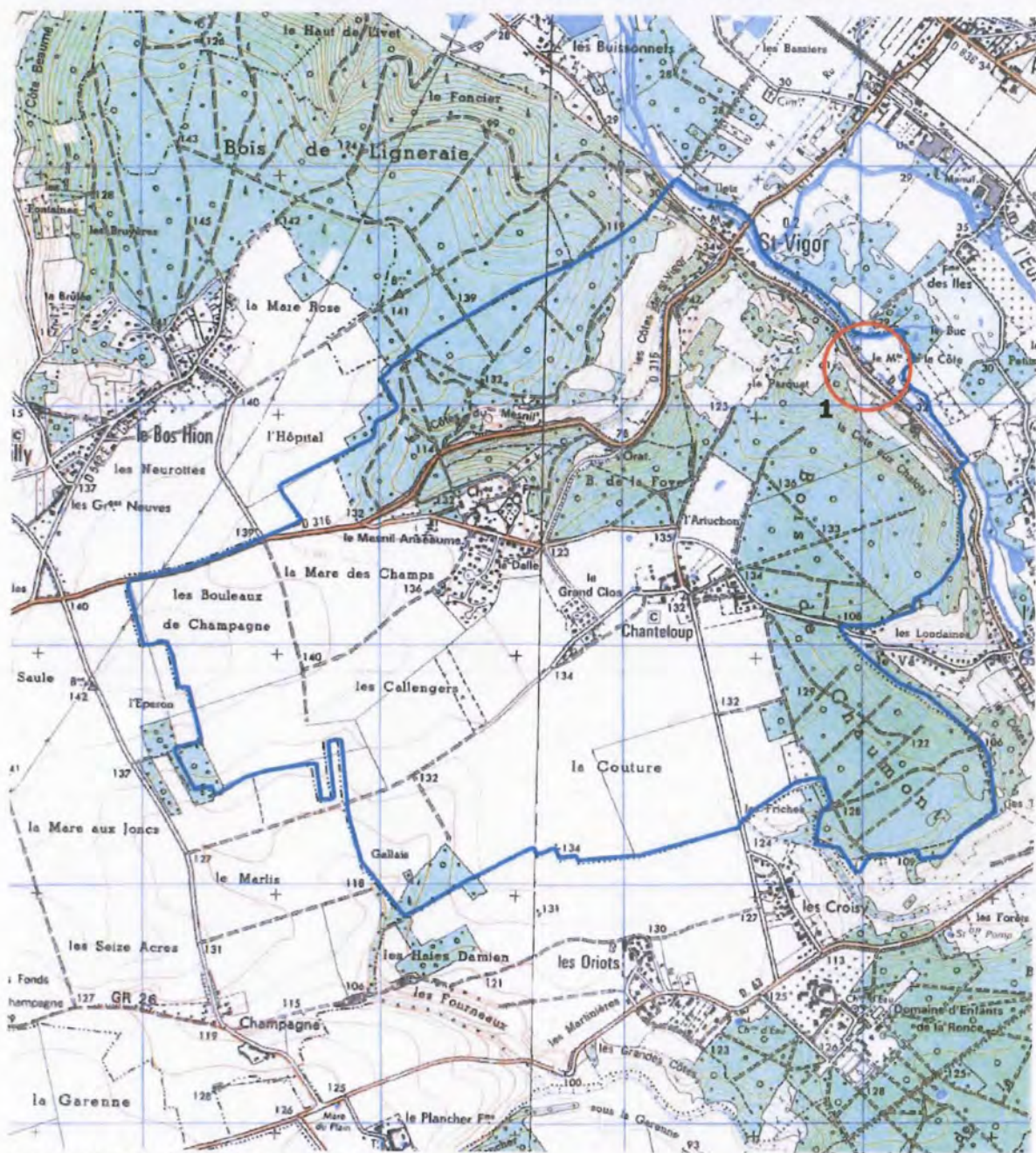
(Les coordonnées X et Y des centroïdes sont exprimées en : Lambert 2 étendu)

N°	Identification	code nat.	X	Y
1	SAINT-SEBASTIEN-DE-MORSENT // Le Bois Carré / chemin / Epoque indéterminée	175964	505675	1145750
4	SAINT-SEBASTIEN-DE-MORSENT / Eglise Saint Sébastien du Bois Gencelin // église / Moyen-âge classique	177045	508600	1146400
5	SAINT-SEBASTIEN-DE-MORSENT /// occupation / Haut-empire	178300	509420	1146920
6	SAINT-SEBASTIEN-DE-MORSENT / Eglise Saint Jean de Morsent // église / Moyen-âge	178897	506990	1146450
7	SAINT-SEBASTIEN-DE-MORSENT / Le Buisson / Le Buisson / Rue de la Garenne / atelier de terre cuite architecturale / Gallo-romain	1710940	508817	2446944
8	SAINT-SEBASTIEN-DE-MORSENT // Avenue François Mitterand / habitat / forge / Premier Age du fer - Second Age du fer	1711559	509140	2447098
9	SAINT-SEBASTIEN-DE-MORSENT // Rues des Charitons, de la Garenne et de la Briqueterie / occupation / Age du bronze - Gallo-romain	1711857	508414	2446833
10	SAINT-SEBASTIEN-DE-MORSENT / ZAC du Vallon Fleuri // occupation / Age du bronze - Age du fer	1711858	509652	2446841
11	SAINT-SEBASTIEN-DE-MORSENT // Avenue François Mitterand / Rue de la Garenne / funéraire / Gallo-romain	1712146	509123	2447074

EA non localisée(s) : les coordonnées X et Y sont celles du centre de la commune

N°	Identification	code nat.	X	Y
2	SAINT-SEBASTIEN-DE-MORSENT /// Haut-empire / statue	177043	507689	2446368
3	SAINT-SEBASTIEN-DE-MORSENT // Vert Village / Gallo-romain / mobilier céramique	177044	507689	2446368

SAINT-VIGOR : données archéologiques

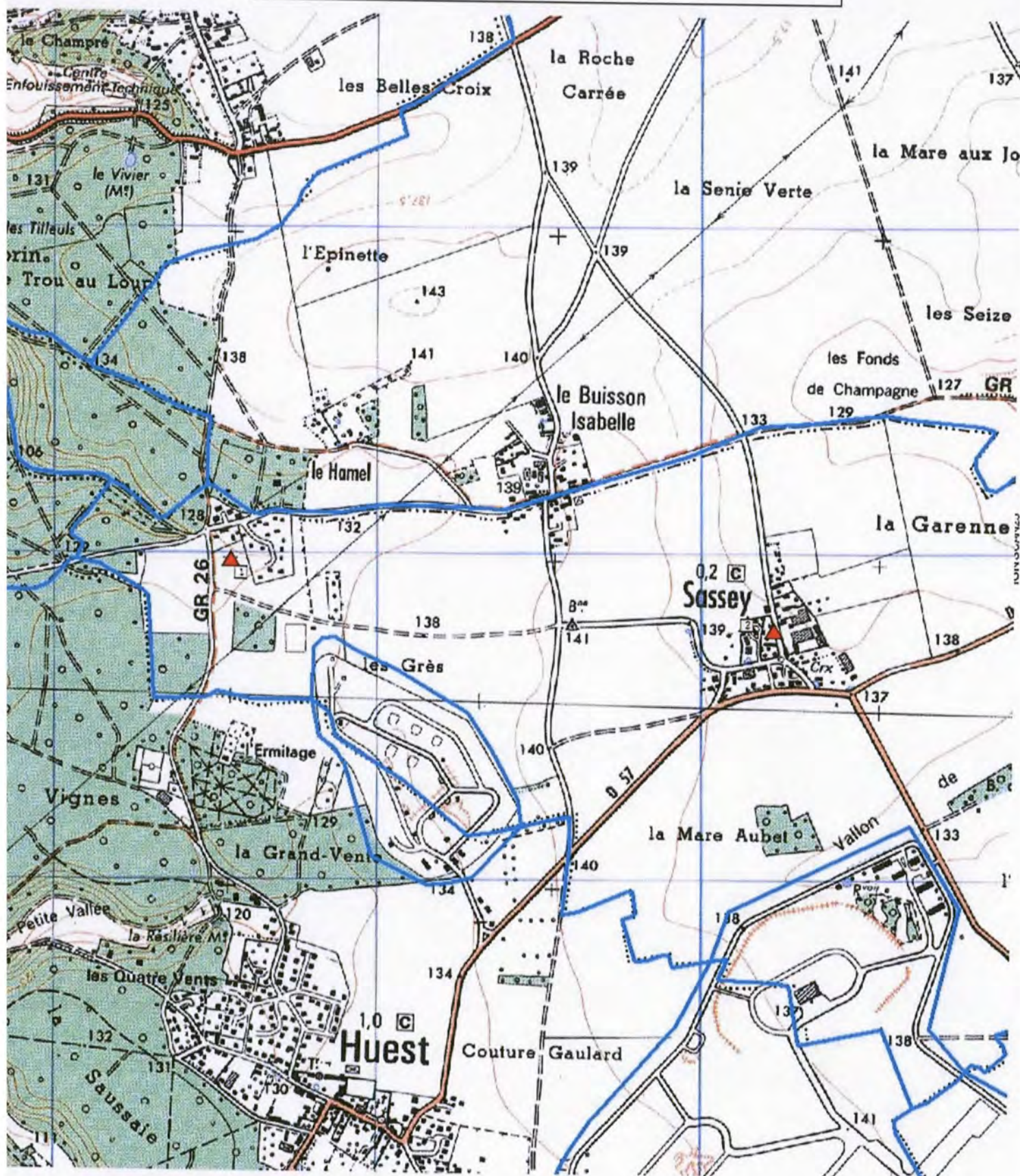


Cartographie SRA Haute-Normandie - données au 25/10/03

1 - Découverte à la fin du XIXe siècle de sépultures probablement du Haut moyen âge à flanc de côteaux à proximité du "Moulin de la Côte".

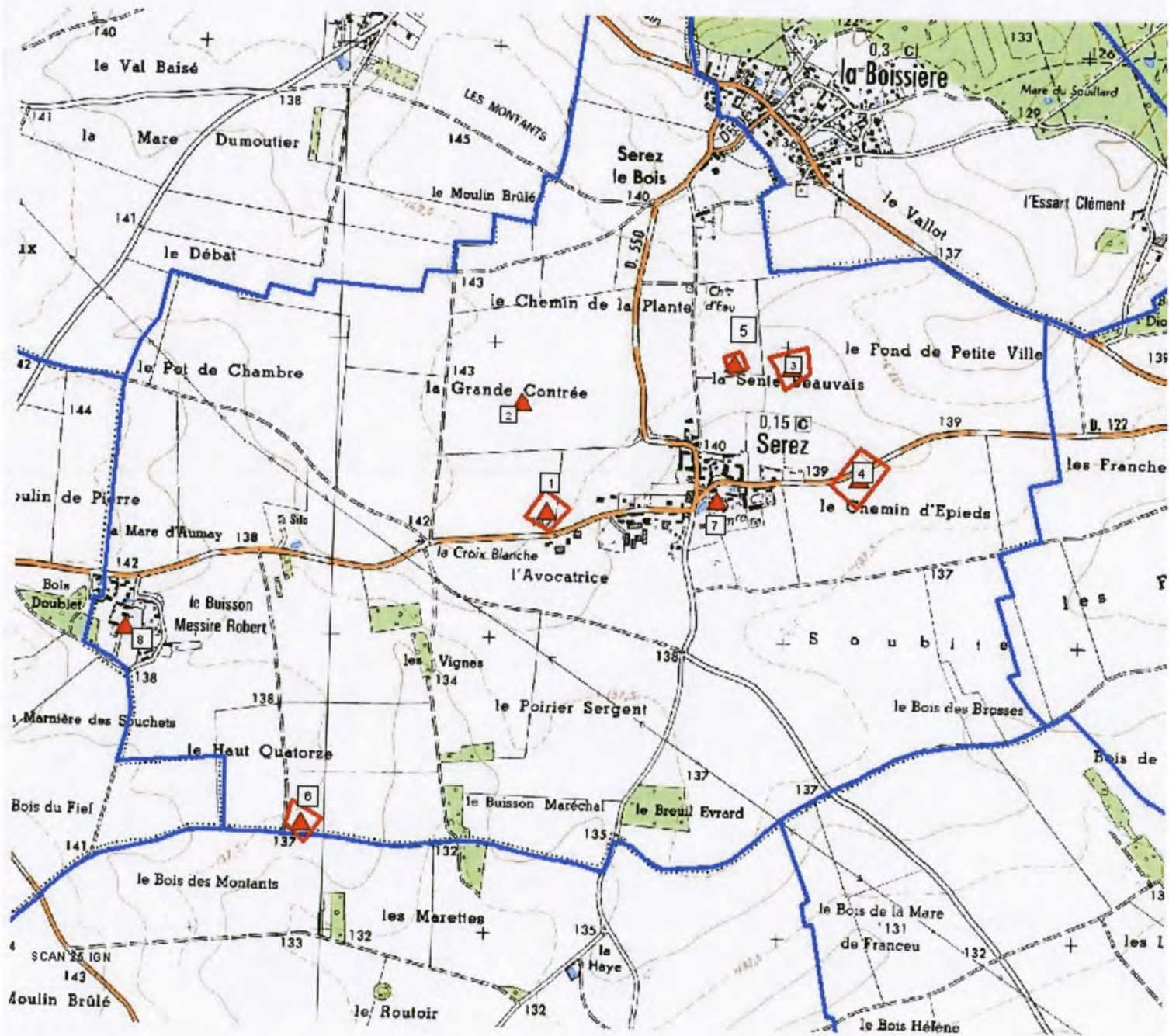
Observations : la bibliographie ancienne mentionne la présence d'une villa gallo-romaine à Chanteloup.

SASSEY: données archéologiques



- 1 - Découverte d'une hache polie
- 2 - Eglise Saint-Césaire (bâtiment agricole)

SEREZ : Entités Achéologiques




Objet : P.L.U. de la commune de SEREZ (27)

(Les coordonnées X et Y des centroïdes sont exprimées en : Lambert 93)

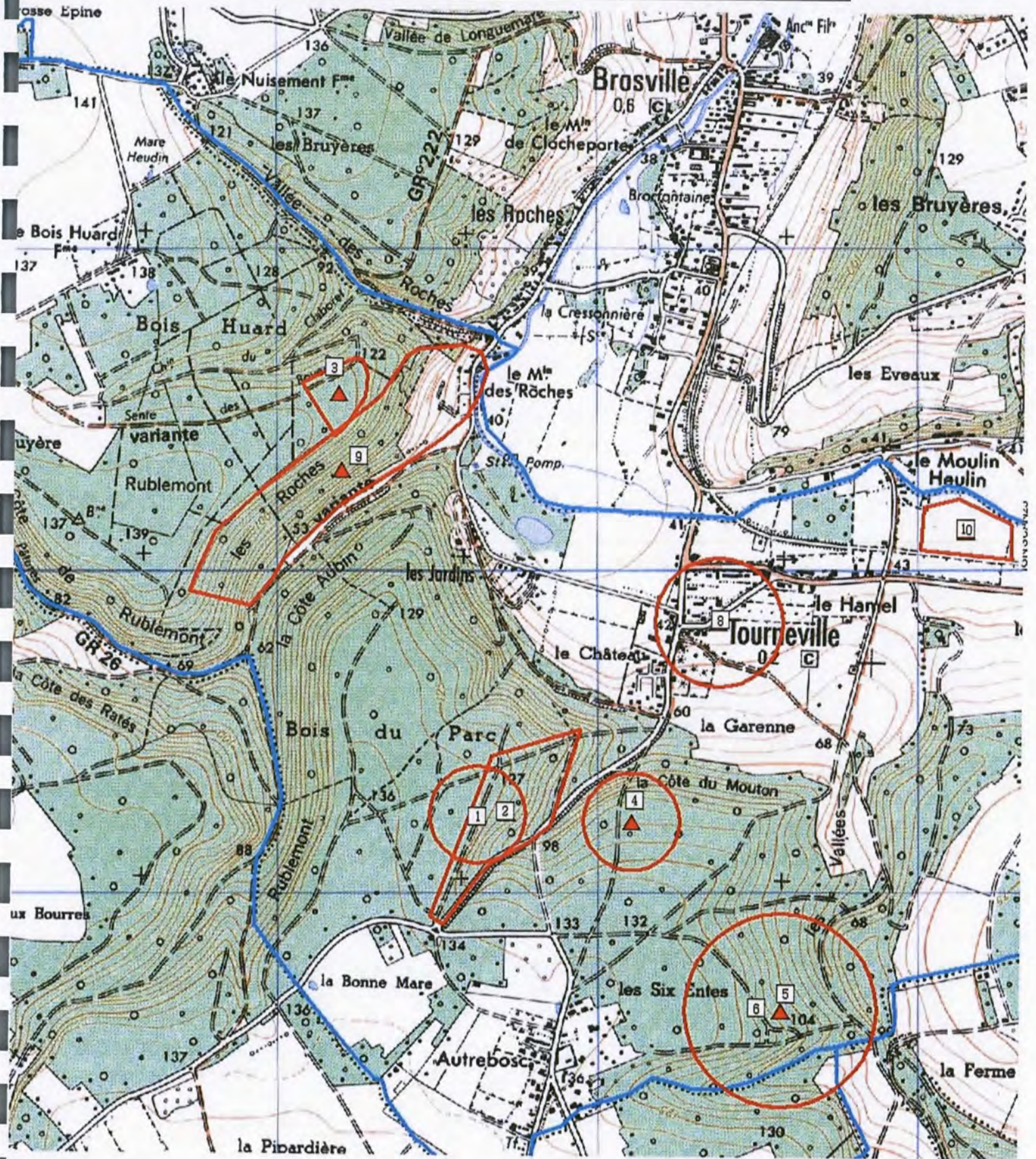
N°	Identification	code nat.	X	Y
1	SEREZ / / La Croix Blanche / Epoque indéterminée / enclos	175335	579584	6871597
2	SEREZ / / La Grnade Contrée / Epoque indéterminée / enclos	175336	579496	6871966
3	SEREZ / / La Sente Beauvais / Epoque indéterminée / enclos	175337	580413	6872096
4	SEREZ / / Le Chemin d'Epieds / Epoque indéterminée / enclos	175338	580646	6871721
5	SEREZ / / La Sente beauvais / Epoque indéterminée / enclos	175642	580220	6872107
6	SEREZ / / Le Haut Quatorze / Epoque indéterminée / enclos	175643	578760	6870538
7	SEREZ / Eglise Saint-Rémy / / église / Moyen-âge	1710275	580166	6871640
8	SEREZ / Manoir du Buisson Messire Robert / / manoir / Moyen-âge	1710276	578148	6871193

EA non localisée(s) : *les coordonnées X et Y sont celles du centre de la commune*

N°	Identification	code nat.	X	Y
9	SEREZ / Manoir de l'Amaury / / manoir / Moyen-âge	1710277	579626	6871357



TOURNEVILLE: données archéologiques





Objet : P.L.U. de la commune de TOURNEVILLE (27)


(Les coordonnées X et Y des centroïdes sont exprimées en : Lambert 1)

(Les coordonnées X et Y des centroïdes sont exprimées en : Lambert 2 étendu)

N°	Identification	code nat.	X	Y
1	TOURNEVILLE // Le Bois du Parc / tumulus / Age du bronze - Age du fer ?	171858	510050	1155200
2	TOURNEVILLE / Le Camp du Bois du Parc / Le Bois du Parc / enceinte / Moyen-âge ?	171859	510071	2455430
3	TOURNEVILLE // Les Roches / éperon barré / Epoque indéterminée	174940	509538	2456729
4	TOURNEVILLE // Bois de la Garenne / tumulus / Epoque indéterminée	171866	510461	2455406
5	TOURNEVILLE // Le Bois de Verbaux / tumulus / Epoque indéterminée	17216	511000	1154600
6	TOURNEVILLE // Dans le Bois de Verbaux / occupation / Epoque indéterminée	177036	511000	1154600
8	TOURNEVILLE / Eglise Notre Dame / Tourneville / église / Moyen-âge	177038	510800	1155800
9	TOURNEVILLE // Les Roches / sépulture / Epoque indéterminée	177039	509549	2456491
10	TOURNEVILLE // La vigne sur l'eau / occupation / Epoque indéterminée	1712830	511496	2456316

EA non localisée(s) : les coordonnées X et Y sont celles du centre de la commune

N°	Identification	code nat.	X	Y
7	TOURNEVILLE // Propriété du Comte de Beuvron / sépulture / Gallo-romain ?	177037	510406	2456185





PRÉFÈTE DE LA RÉGION NORMANDIE

Direction régionale
des affaires culturelles de Normandie

Affaire suivie par :

Karim GERNIGON
Conservateur régional de l'archéologie,
karim.gernigon@culture.gouv.fr

Zones de présomption de prescription archéologique sur la commune de la Trinité (Eure)

Arrêté portant création de zones de présomption de prescription archéologique au titre de l'archéologie préventive sur la commune de la Trinité (Eure)

La préfète de la région Normandie, préfète de la Seine-Maritime,
Officier de la Légion d'honneur,
Commandeur de l'Ordre National du Mérite.

VU le Livre V du Code du Patrimoine;

VU les éléments portés à la carte archéologique nationale pour ce qui concerne la commune de La Trinité (Eure);

VU l'examen en CIRA du 13 décembre 2016

Considérant l'existence d'éléments du patrimoine archéologique sur la commune de La Trinité, que leur protection implique que l'ensemble ou une partie des dossiers de permis d'aménager, de demande de permis de construire, de démolir, d'autorisations d'installations et travaux divers, d'autorisations de lotir et les décisions de réalisation de ZAC conformément aux articles R. 311-7 et suivants du code de l'urbanisme portant sur ces terrains soient transmis au préfet de Région; tel qu'il est prévu aux articles 1 et 2 du présent arrêté.

ARRÊTÉ

ARTICLE 1 :

Sont institués sur la commune de La Trinité, conformément aux documents portés en annexe du présent arrêté :

1. un zonage archéologique comprenant les parcelles situées dans les secteurs 1 et 2 soumis aux seuils prévus dans l'article 2.
2. une communication systématique des projets dont l'assiette est supérieure ou égale à 1 000 m² pour les parcelles incluses dans le secteur 3.

ARTICLE 2 :

Toutes les demandes de permis d'aménager, de construire, de démolir et d'autorisations d'installations et travaux divers devront être transmises pour avis au préfet de Région selon les modalités suivantes, conformément aux documents portés en annexe du présent arrêté :

Secteurs 1 et 2 : toutes les demandes (sauf vérandas, garages de surface de maisons particulières, changements d'affectation de locaux sans transformation du bâti, modifications de façades et toitures).

ARTICLE 3 :

Le présent arrêté sera publié au Recueil des actes administratifs de toutes les préfectures de la Région. Il sera adressé par le préfet du département de la situation du zonage à la mairie de La Trinité, aux fins d'affichage en mairie pendant un délai d'un mois minimum.

ARTICLE 4 :

Le Directeur Régional des Affaires Culturelles est chargé de l'exécution du présent arrêté, qui sera notifié au directeur général de l'Institut National de Recherches Archéologiques Préventives.

Fait à Rouen, le 26 JAN. 2017

La Préfète



Nicole KLEIN

ANNEXE (éléments justificatifs) LA TRINITÉ : ZONAGE ARCHÉOLOGIQUE

AVERTISSEMENT

Le zonage archéologique, établi par le Service Régional de l'Archéologie en décembre 2016, est fondé sur un état des connaissances et sera régulièrement mis à jour en fonction des acquis des interventions archéologiques ou des recherches documentaires. Il est volontairement large car il tient compte des incertitudes des localisations anciennes et des secteurs potentiellement riches.

LES SECTEURS DÉFINIS

Secteur 1 : Agglomération antique du Vieil-Évreux

Une partie du territoire communal de la Trinité est implanté sur la branche sud-ouest du polygone de la ville antique du Vieil-Évreux. Le potentiel archéologique mis en évidence à l'intérieur et en périphérie de la couronne d'habitats gallo-romains sur les communes limitrophes au Vieil-Évreux permet d'envisager l'existence de données scientifiques encore méconnues dans la partie nord du territoire de la Trinité. L'étude des parcelles bordant de ce côté le complexe antique nous permettait de dresser une cartographie plus fine de l'occupation du territoire.

Secteur 2 : Centre paroissial

L'église de la Trinité-de-la-Charmoie est attestée au Moyen Âge. Elle apparaît au rang des édifices paroissiaux en possession de l'évêché d'Évreux, en 1370, dans le Pouillé du diocèse d'Évreux. Elle est nettement figurée sur la carte de Cassini à l'emplacement du village actuel. Désaffectée et vendue à Révolution elle est aujourd'hui détruite. Sa localisation reste approximative au cœur de la paroisse. Les parcelles du secteur 2 dans l'enclave desquelles se trouvent les vestiges de l'église et de son cimetière attenant doivent faire l'objet d'une attention particulière en matière d'archéologie préventive.

Secteur 3 : Reste de la commune

Malgré une faible densité de sites répertoriés, la proximité de l'agglomération antique fait du reste du territoire communal de la Trinité un secteur archéologique particulièrement sensible.

PIÈCES JOINTES

- un extrait de carte IGN au 1/ 15 000^e avec localisation des sites archéologiques
- un plan cadastral au 1/15 000^e présentant les différents secteurs du zonage
- un plan cadastral au 1/15 000^e présentant une carte de répartition par seuil
- 4 extraits de sections cadastrales présentant les parcelles couvertes par le zonage archéologique.

INVENTAIRE PAR SECTEURS

La liste ci-dessous présente succinctement la localisation, l'interprétation et la datation des sites actuellement recensés. Des renseignements plus précis peuvent être obtenus auprès du service régional de l'archéologie. Les sites pour lesquels nous disposons d'une localisation précise sont reportés par leur numéro d'enregistrement sur les plans joints.

Secteur 1

4	Site enregistré sur la commune du Vieil-Évreux débordant sur celle de la Trinité	Couronne d'habitats de l'agglomération gallo-romaine du Vieil-Évreux
---	--	--

Secteur 2

1	Église de la Trinité-de-la-Charmoie	Moyen Âge – détruite à la Révolution
---	-------------------------------------	--------------------------------------

**LISTE DES PARCELLES CADASTRALES COUVERTES PAR LE ZONAGE
ARCHÉOLOGIQUE (référentiel BD_parcellaire IGN 2014)**

Secteurs 1 et 2 : Seuil 0

Section AB, parcelles : 12 à 16, 19, 30, 81, 82, 89, 110, 111.

Section OA, parcelles : 103, 110 à 117, 122, 125, 154, 159 à 183, 191, 192, 194, 195, 197, 198, 200 à 203, 206 à 208, 273 à 276.


Secteur 3 : 1 000 m²

Section AB, parcelles : 1 à 4, 6 à 9, 11, 20, 23 à 26, 28, 29, 32 à 68, 70 à 73, 83 à 88, 90 à 106.

Section OA, parcelles : 1, 22, 27, 48 à 51, 53, 60, 75, 126 à 128, 152, 153, 155, 157, 158, 209 à 211, 260 à 263, 279 à 289.

Section OB (en totalité).

Section ZC (en totalité).



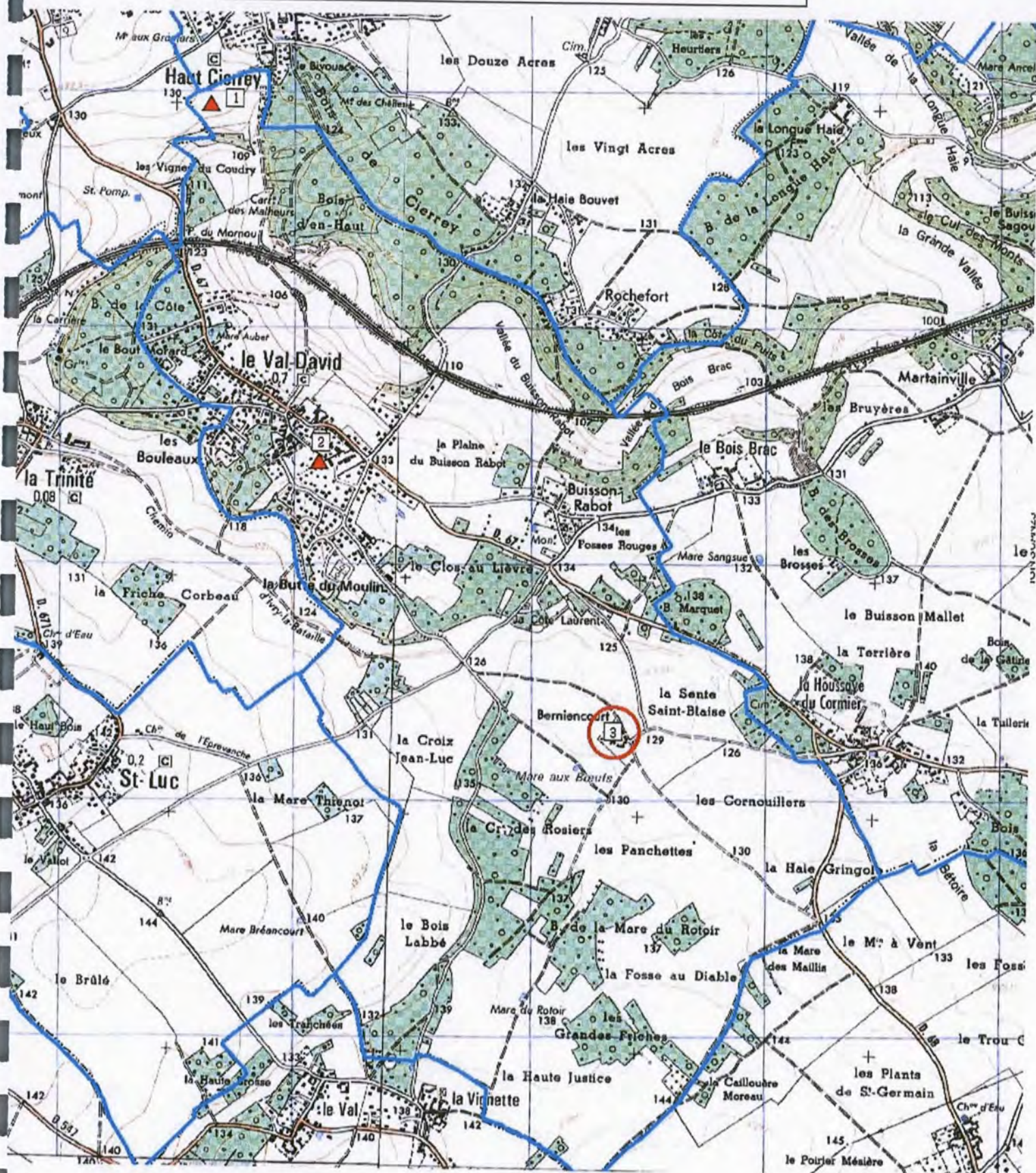
LA TRINTÉ (27)
Carte de répartition par seuils



Seuil 0
Seuil 1 000 m²



LE VAL DAVID : données archéologiques



- 1 - bâtiment gallo-romain
- 2 - Eglise Saint-Pierre
- 3 - Eglise Saint-Jean (grange actuellement)





PRÉFÈTE DE LA RÉGION NORMANDIE

Direction régionale
des affaires culturelles de Normandie

Affaire suivie par :

Karim GERNIGON
Conservateur régional de l'archéologie
karim.gernigon@culture.gouv.fr

Zones de présomption de prescription archéologique sur la commune du Val-David (Eure)

Arrêté portant création de zones de présomption de prescription archéologique au titre de l'archéologie préventive sur la commune du Val-David (Eure)

La préfète de la région Normandie, préfète de la Seine-Maritime,
Officier de la Légion d'honneur,
Commandeur de l'Ordre National du Mérite.

VU le Livre V du Code du Patrimoine;

VU les éléments portés à la carte archéologique nationale pour ce qui concerne la commune de Val-David (Eure);

VU l'examen en CIRA du 13 décembre 2016

Considérant l'existence d'éléments du patrimoine archéologique sur la commune de Val-David, que leur protection implique que l'ensemble ou une partie des dossiers de permis d'aménager, de demande de permis de construire, de démolir, d'autorisations d'installations et travaux divers, d'autorisations de lotir et les décisions de réalisation de ZAC conformément aux articles R. 311-7 et suivants du code de l'urbanisme portant sur ces terrains soient transmis au préfet de Région ; tel qu'il est prévu aux articles 1 et 2 du présent arrêté.

ARRÊTE

ARTICLE 1 :

Sont institués sur la commune de Val-David, conformément aux documents portés en annexe du présent arrêté :

1. un zonage archéologique comprenant les parcelles situées dans les secteurs 1 à 3 soumis aux seuils prévus dans l'article 2.
2. une communication systématique des projets dont l'assiette est supérieure ou égale à 1 000 m² pour les parcelles incluses dans le secteur 4.

ARTICLE 2 :

Toutes les demandes de permis d'aménager, de construire, de démolir et d'autorisations d'installations et travaux divers devront être transmises pour avis au préfet de Région selon les modalités suivantes, conformément aux documents portés en annexe du présent arrêté :

Secteurs 1 à 3 : toutes les demandes (sauf vérandas, garages de surface de maisons particulières, changements d'affectation de locaux sans transformation du bâti, modifications de façades et toitures).

ARTICLE 3 :

Le présent arrêté sera publié au Recueil des actes administratifs de toutes les préfectures de la Région. Il sera adressé par le préfet du département de la situation du zonage à la mairie de Val-David , aux fins d'affichage en mairie pendant un délai d'un mois minimum.

ARTICLE 4 :

Le Directeur Régional des Affaires Culturelles est chargé de l'exécution du présent arrêté, qui sera notifié au directeur général de l'Institut National de Recherches Archéologiques Préventives.

Fait à Rouen, le

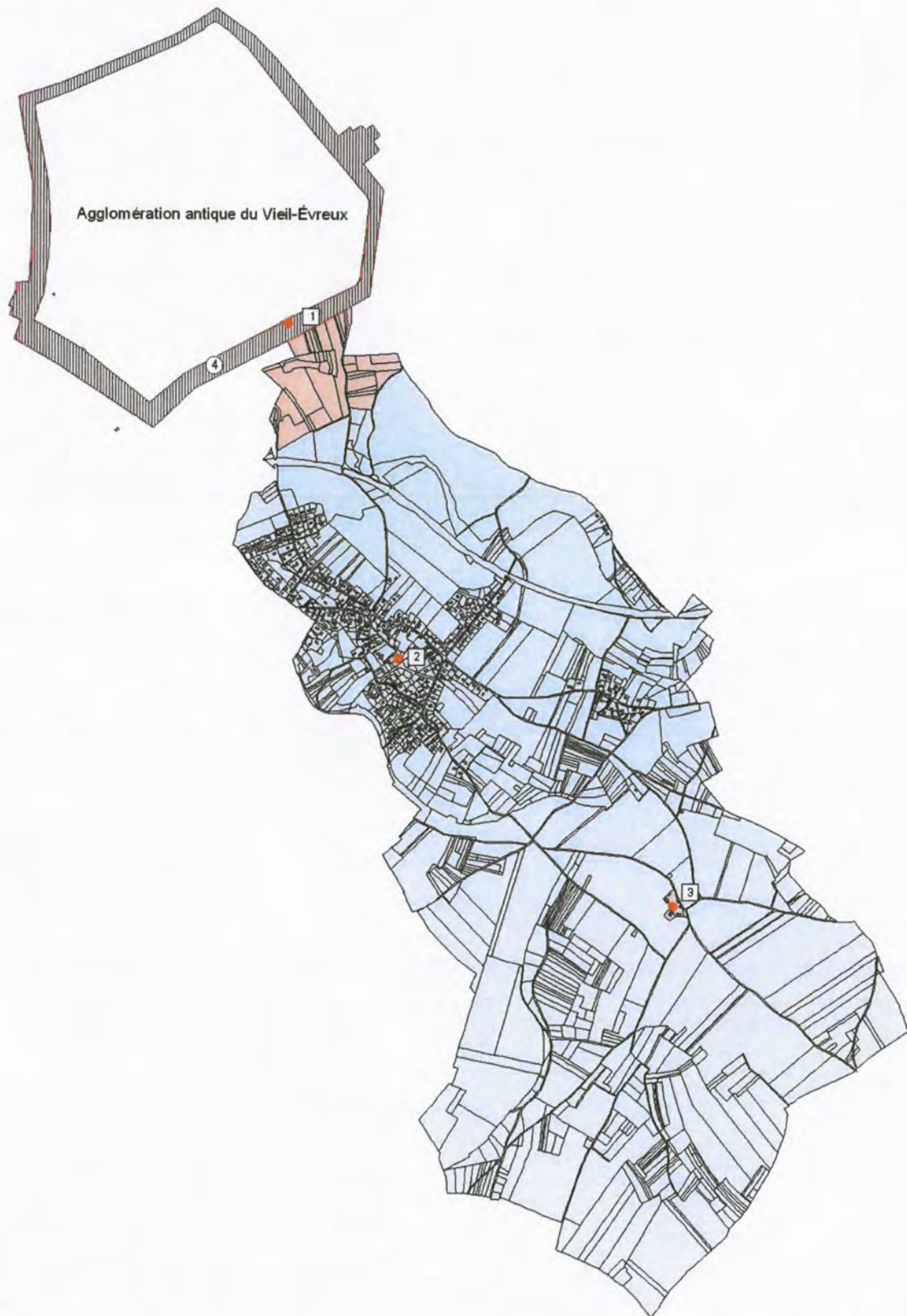
26 JAN. 2017

La Préfète



Nicole KIRIN

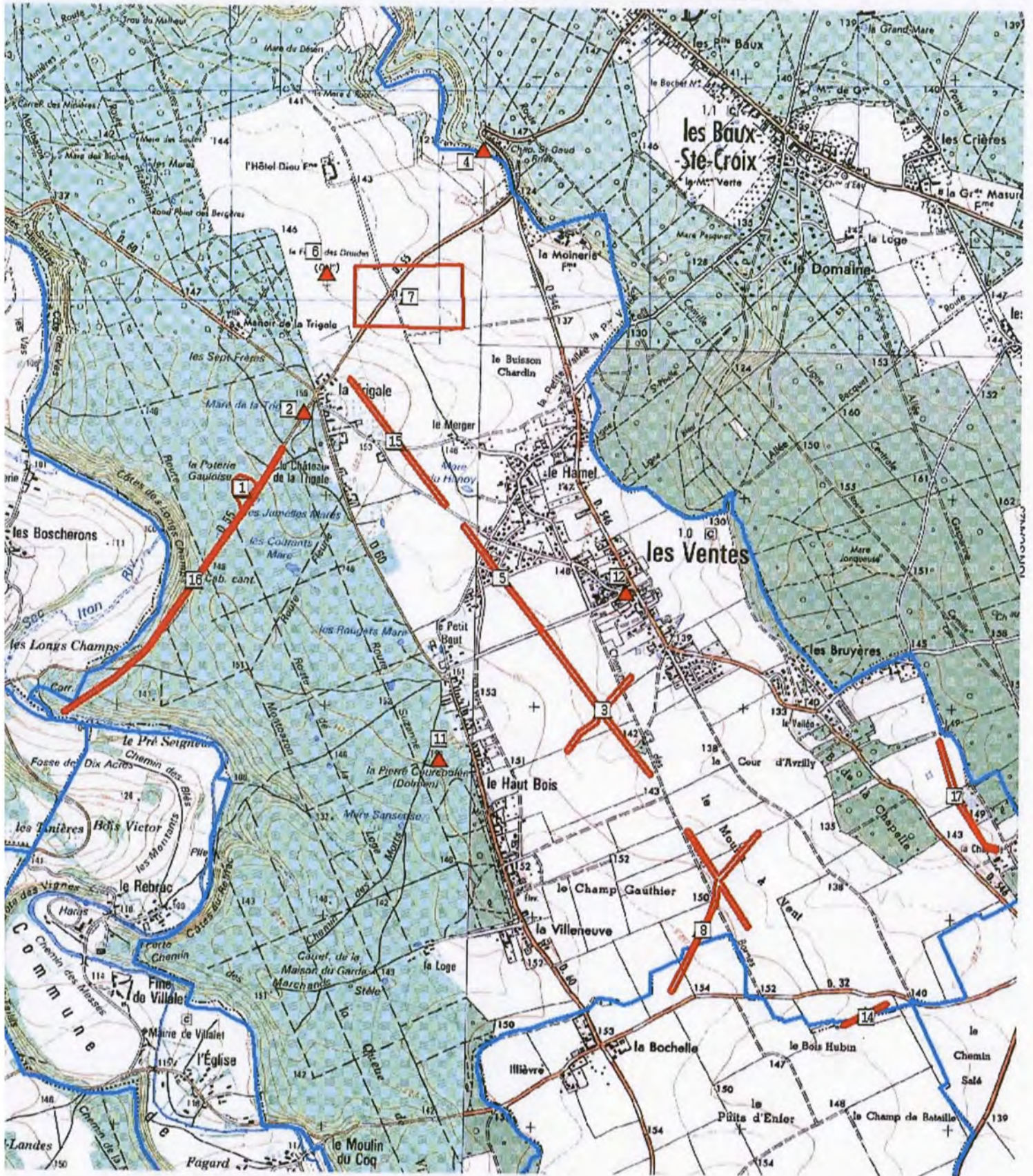
LE VAL-DAVID (27)
Carte de répartition par seuils



Seuil 0
Seuil 1 000 m²



LES VENTES : données archéologiques



Objet : P.L.U. de la commune de LES VENTES (27)

(Les coordonnées X et Y des centroïdes sont exprimées en : Lambert 1)

(Les coordonnées X et Y des centroïdes sont exprimées en : Lambert 2 étendu)

N°	Identification	code nat.	X	Y
1	LES VENTES / / Les Mares Jumelles / atelier de potier / Gallo-romain	17253	506541	2440236
2	LES VENTES // La Trigalle / villa / Gallo-romain	17947	506895	1140400
3	LES VENTES / / Le Haut Bois / voie / Gallo-romain - Epoque indéterminée ?	172217	508273	2439202
4	LES VENTES // Les Bruyères de Monnerie / voie / Gallo-romain	172272	507750	1141650
5	LES VENTES / / Le Petit Bout / voie / Gallo-romain	172273	507783	2439828
6	LES VENTES / DOLMEN DES VENTES / PIERRE DE L'HOTEL DIEU / dolmen / Néolithique	174285	507000	1141060
7	LES VENTES / / L'Hôtel Dieu / Epoque indéterminée / enclos	175344	507330	2441161
8	LES VENTES / / Le Moulin à Vent / voie / Epoque indéterminée	175900	508756	2438161
11	LES VENTES // La Pierre Courcoulée / dolmen / Néolithique	177033	507550	1138750
12	LES VENTES // Eglise Saint-Eloi XVe - XVIe s. / église / Epoque moderne	177034	508440	1139550
14	LES VENTES // Le Bois Hublin / chemin / Epoque indéterminée	179559	509600	1137550
15	LES VENTES / / La Trigalle / chemin / Epoque indéterminée	179560	507282	2440469
16	LES VENTES / Voie Evreux-Le Mans / RD. 55 / voie / Gallo-romain	1712017	506310	2439800
17	LES VENTES / / la chapelle / chemin / Epoque indéterminée	1712943	509964	2438809

EA non localisée(s) : les coordonnées X et Y sont celles du centre de la commune

N°	Identification	code nat.	X	Y
9	LES VENTES / / l'Hotel Dieu / Néolithique ancien / Fragment de bracelet	176458	506885	2440759
10	LES VENTES // L'Hôtel Dieu / occupation / Epoque indéterminée	177032	506885	2440759
13	LES VENTES / Voie Evreux/condé / Hameau de Trigalle / voie / Gallo-romain	177035	506885	2440759





Objet : P.L.U. de la commune de LE VIEIL-EVREUX (27)

(Les coordonnées X et Y des centroïdes sont exprimées en : Lambert 1)

(Les coordonnées X et Y des centroïdes sont exprimées en : Lambert 2 étendu)

N°	Identification	code nat.	X	Y
1	LE VIEIL-EVREUX / / thermes / Gallo-romain	17215	518960	2445367
2	LE VIEIL-EVREUX // Les Terres Noires / Gallo-romain / bâtiment	1744	518650	1145250
3	LE VIEIL-EVREUX / / Le Moulin Aubry / Gallo-romain / dépotoir	1743	520153	2445963
4	LE VIEIL-EVREUX / / Les Terres Noires / agglomération secondaire / voie / Gallo-romain	1742	519555	2445773
5	LE VIEIL-EVREUX / / Les Terres Noires / aqueduc / Gallo-romain	1741	518825	2445441
6	LE VIEIL-EVREUX / Basilique / le Grand Sanctuaire / Les Terres Noires / sanctuaire païen / Gallo-romain	1740	519467	2445621
7	LE VIEIL-EVREUX / Les Terres Noires / Parcelle 51 / habitat / villa ? / Gallo-romain ?	1739	519593	2445917
8	LE VIEIL-EVREUX / / Le Moulin Aubry / Gallo-romain / Dalles calcaire	1738	520082	2445884
9	LE VIEIL-EVREUX /// Gallo-romain / construction	171683	519000	1145100
10	LE VIEIL-EVREUX / / / secteur d'agglomération / Gallo-romain	171684	519737	2446138
11	LE VIEIL-EVREUX / / Cracouville / fanum / Gallo-romain	17291	518400	1144040
12	LE VIEIL-EVREUX / / Ruines gallo-romaines / théâtre / Gallo-romain	17292	519806	2445721
14	LE VIEIL-EVREUX / Forum / / forum / Gallo-romain	171701	519818	2446038
15	LE VIEIL-EVREUX // L'Aube / Gallo-romain / bâtiment	172114	519250	1144450
16	LE VIEIL-EVREUX // Mallet / Gallo-romain / bâtiment	172115	519100	1146200
18	LE VIEIL-EVREUX / Fanum Ouest / Les Terres Noires / fanum / Gallo-romain	172310	518965	2445453
20	LE VIEIL-EVREUX // L'Aubue, Les Vignes Coudry / parcellaire / Epoque indéterminée	173922	519700	1145000
21	LE VIEIL-EVREUX / Fanum Est / Le Moulin à Vent, La Fosse Aubry / fanum / Gallo-romain	173923	520100	1145800
22	LE VIEIL-EVREUX / / Fosses à Mathurin / Epoque indéterminée / enclos	175345	517200	1145700
23	LE VIEIL-EVREUX // Fosses à Mathurin / voie / Epoque indéterminée	175346	517300	1145500
25	LE VIEIL-EVREUX // Cracouville / Epoque indéterminée / aménagement indéterminé	175660	518500	1143900
26	LE VIEIL-EVREUX / / Le Petit Pré / villa / parcellaire / Gallo-romain	175904	516400	1145600
29	LE VIEIL-EVREUX // Les Mureaux / Epoque indéterminée / bâtiment	178996	516900	1144800
30	LE VIEIL-EVREUX / Base archéologique / 8 rue des Thermes / occupation / habitat / Haut-empire	1711843	519240	2445571
31	LE VIEIL-EVREUX / Les Longs Buissons I / Les Longs Buissons / village ? / Néolithique ancien - Néolithique moyen	1710230	515761	2446640
32	LE VIEIL-EVREUX / Le Long Buisson I / Les Longs Buissons / habitat / Age du bronze final	1710231	515567	2446700
33	LE VIEIL-EVREUX / Les Longs Buissons I / Les Longs Buissons / voie ? / Gallo-romain	1710232	515803	2446948

34	LE VIEIL-EVREUX / Les Longs Buissons I / Les Longs Buissons / parcellaire / Gallo-romain	1710233	515597	2446526
35	LE VIEIL-EVREUX / Giratoire RN 113 / / occupation / Gallo-romain	1711345	519621	2446633
36	LE VIEIL-EVREUX / Le champs des os - Nymphée / Benettemare / théâtre ? / sanctuaire des eaux ? / Gallo-romain	1711787	519031	2445304
37	LE VIEIL-EVREUX / / La Buissonnière / Epoque indéterminée / aménagement indéterminé	175347	517900	1143900
38	LE VIEIL-EVREUX / ZAC du Long Buisson / Tranche I / Zone 5 et 6 / occupation / Paléolithique moyen	1712147	515702	2446539
39	LE VIEIL-EVREUX / Le Long Buisson I / / nécropole / Age du bronze moyen - Age du bronze final	1712157	515634	2446872
40	LE VIEIL-EVREUX / Le Long Buisson III / Le Long Buisson / habitat / Age du bronze moyen - Age du bronze final	1712158	515647	2445999
41	LE VIEIL-EVREUX / Le Long Buisson II / Le Long Buisson / habitat / Age du bronze final - Second Age du fer	1712160	515452	2446408
42	LE VIEIL-EVREUX / / Rue Vivier / parcellaire / Gallo-romain	1712731	518399	2445612
43	LE VIEIL-EVREUX / / les vignes du coudry / thermes ? / Gallo-romain	1712971	519628	2444928
44	LE VIEIL-EVREUX / / / habitat / Gallo-romain	1712972	519562	2445435

EA non localisée(s) : les coordonnées X et Y sont celles du centre de la commune

N°	Identification	code nat.	X	Y
13	LE VIEIL-EVREUX / / / thermes / Haut-empire	17989	517804	2445573
17	LE VIEIL-EVREUX // Mallet / Gallo-romain / construction	172116	517804	2445573
27	LE VIEIL-EVREUX // Cracouville / Néolithique / mobilier indéterminé	176482	517804	2445573



PRÉFÈTE DE LA RÉGION NORMANDIE

Direction régionale
des affaires culturelles de Normandie

Affaire suivie par :

Karim GERNIGON
Conservateur régional de l'archéologie
karim.gernigon@culture.gouv.fr

Zones de présomption de prescription archéologique sur la commune du Vieil-Évreux (Eure)

Arrêté portant création de zones de présomption de prescription archéologique au titre de l'archéologie préventive sur la commune du Vieil-Évreux (Eure)

**La préfète de la région Normandie, préfète de la Seine-Maritime,
Officier de la Légion d'honneur,
Commandeur de l'Ordre National du Mérite.**

VU le Livre V du Code du Patrimoine;

VU les éléments portés à la carte archéologique nationale pour ce qui concerne la commune du Vieil-Évreux (Eure) ;

VU l'examen en CIRA du 13 décembre 2016

Considérant l'existence d'éléments du patrimoine archéologique sur la commune du Vieil-Évreux, que leur protection implique que l'ensemble ou une partie des dossiers de permis d'aménager, de demande de permis de construire, de démolir, d'autorisations d'installations et travaux divers, d'autorisations de lotir et les décisions de réalisation de ZAC conformément aux articles R. 311-7 et suivants du code de l'urbanisme portant sur ces terrains soient transmis au préfet de Région ; tel qu'il est prévu aux articles 1 et 2 du présent arrêté.

ARRÊTE

ARTICLE 1 :

Sont institués sur la commune du Vieil-Évreux, conformément aux documents portés en annexe du présent arrêté :

1. un zonage archéologique comprenant les parcelles situées dans les secteurs 1 à 5 soumis aux seuils prévus dans l'article 2.
2. une communication systématique des projets dont l'assiette est supérieure ou égale à 1000 m² pour les parcelles incluses dans le secteur 6.

ARTICLE 2 :

Toutes les demandes de permis d'aménager, de construire, de démolir et d'autorisations d'installations et travaux divers devront être transmises pour avis au préfet de Région selon les modalités suivantes, conformément aux documents portés en annexe du présent arrêté :

Secteurs 1, 2, 3 (pour partie), 4, 5 : toutes les demandes (sauf vérandas, garages de surface de maisons particulières, changements d'affectation de locaux sans transformation du bâti, modifications de façades et toitures).

Secteur 3 (pour partie) : les projets dont l'assiette est supérieure ou égale à 500 m².

ARTICLE 3 :

Le présent arrêté sera publié au Recueil des actes administratifs de toutes les préfectures de la Région. Il sera adressé par le préfet du département de la situation du zonage à la mairie du Vieil-Évreux, aux fins d'affichage en mairie pendant un délai d'un mois minimum.

ARTICLE 4 :

Le Directeur Régional des Affaires Culturelles est chargé de l'exécution du présent arrêté, qui sera notifié au directeur général de l'Institut National de Recherches Archéologiques Préventives.

Fait à Rouen, le 26 JAN. 2017

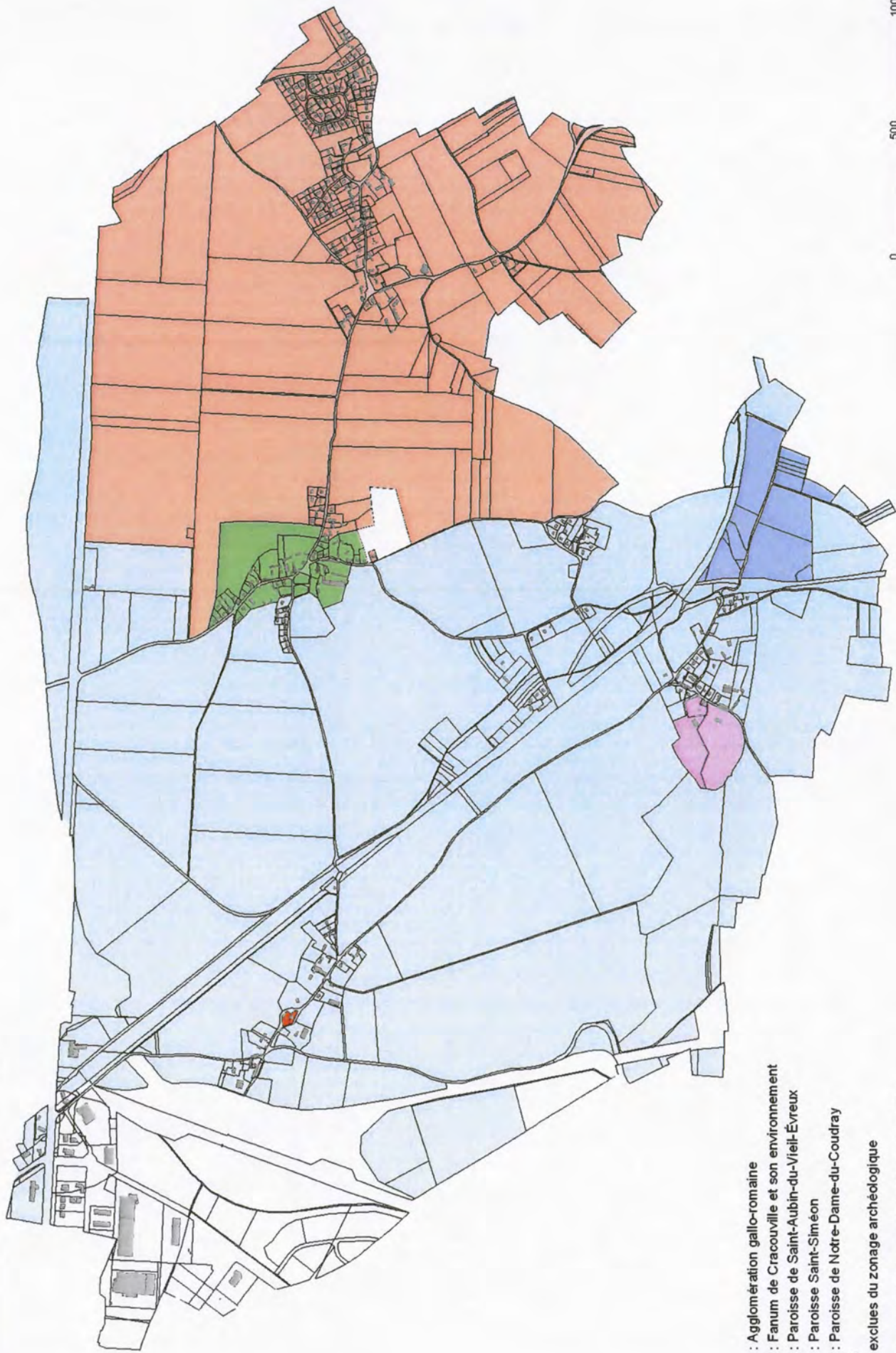
La Préfète



Nicole KLEIN

LE VIEIL-ÈVREUX (27)

Carte de répartition par secteurs



- Secteur 1 : Agglomération gallo-romaine
- Secteur 2 : Fanum de Cracouville et son environnement
- Secteur 3 : Paroisse de Saint-Aubin-du-Vieil-Èvreux
- Secteur 4 : Paroisse Saint-Siméon
- Secteur 5 : Paroisse de Notre-Dame-du-Coudray
- Secteur 6
- Parcelles exclues du zonage archéologique

