

# ZONE USpr

## Fiche réglementaire récapitulative

### Préambule

Le règlement est structuré en trois chapitres :

- Chapitre 1 : l'affectation des zones et la destination des constructions ;
- Chapitre 2 : les caractéristiques urbaines, architecturales, naturelles et paysagères ;
- Chapitre 3 : le raccordement aux équipements et réseaux.

Afin de faciliter l'application du règlement du PLUi-H, une fiche est éditée par zone. Elle reprend les principales règles propres à chaque zone ou sous-secteur et précise les pages du règlement du PLUi-H à consulter.

Les fiches, non exhaustives, ont pour objectif de faciliter la lecture du règlement écrit en vigueur.

### Avertissement

La présente fiche réglementaire récapitulative est un document de synthèse qui n'a pas vocation à se substituer aux documents réglementaires opposables.

Tout projet doit se référer aux règlements écrit et graphique ainsi qu'aux OAP quand elles existent afin de disposer de l'ensemble des règles applicables.

Le PLUi-H est consultable sur le site internet du Grand Dax [www.grand-dax.fr](http://www.grand-dax.fr) ainsi qu'en version papier au siège de l'Agglomération du Grand Dax, 20, avenue de la gare 40100 Dax et dans les 20 mairies des communes membres aux jours et heures habituels d'ouvertures au public.

## CHAPITRE 1 – DESCRIPTION DES ZONES, DESTINATIONS DES CONSTRUCTIONS\*, USAGES DES SOLS ET NATURES D'ACTIVITE

Pages du  
règlement à  
consulter

20

### 1.1 DESCRIPTION DE LA ZONE USpr

La zone **USpr** correspond aux zones urbaines à vocation mixte concernées par le périmètre du site patrimonial remarquable (SPR\*).

La ville de Dax dispose d'un site patrimonial remarquable (ancienne zone de protection du patrimoine architectural urbain et paysager (ZPPAUP) approuvée le 25/02/1997). En cas de contradiction entre le règlement du SPR\* et celui du PLUi-H, ce sont les règles les plus contraignantes qui prévalent.

### 1.2 DESTINATION ET SOUS-DESTINATIONS

Destinations	Sous-destinations	USpr
<b>1. Exploitation agricole et forestière</b>	• Exploitation agricole	✗
	• Exploitation forestière	✗
<b>2. Habitation</b>	• Logement	✓
	• Hébergement	✓
<b>3. Commerce et activités de services</b>	• Artisanat et commerce de détail	✓
	• Restauration	✓
	• Commerce de gros	✓ <sub>5</sub>
	• Activités où s'effectue l'accueil d'une clientèle	✓
	• Hébergement hôtelier et touristique	✓
	• Cinéma	✓
<b>4. Équipements d'intérêt collectif et services publics</b>	• Locaux et bureaux accueillant du public des administrations publiques et assimilés	✓
	• Locaux techniques et industriels des administrations publiques et/ou assimilés	✓ <sub>5</sub>
	• Établissements d'enseignement, de santé et d'action sociale	✓
	• Salles d'art et de spectacles	✓
	• Équipements sportifs	✓
	• Autres équipements recevant du public	✓
<b>5. Autres activités des secteurs secondaire ou tertiaire</b>	• Industrie	✗
	• Entrepôt	✓ <sub>5</sub>
	• Bureau	✓
	• Centre de congrès et d'exposition	✗

✓ destination autorisée   ✗ destination interdite   ✓ destination autorisée sous conditions

✓<sub>5</sub> – L'artisanat, le commerce de détail, le commerce de gros, les locaux techniques et industriels des administrations publiques et/ou assimilés et les entrepôts sont autorisés à condition d'être compatibles avec le voisinage d'habitations, de ne pas générer de nuisance et sous réserve d'intégration paysagère et urbaine ;

28

### 1.3 INTERDICTION ET LIMITATION DE CERTAINS USAGES ET AFFECTATIONS DES SOLS

Catégories d'usage du sol et natures des activités	USpr
Aménagement de terrains de camping, parc résidentiel de loisirs	✗
Aménagement de terrain permettant l'installation de résidences démontables	✗
Aménagement d'un terrain pour la pratique des sports ou loisirs motorisés (autres qu'équipement public)	✗
Aménagement d'un parc d'attraction et aires de jeux ou de sport (autre qu'équipement public)	✗
Aménagement d'un golf	✗
Création de dépôt de véhicules, garages collectifs de caravanes et résidences ou habitations de loisir (plus de 10 unités)	✗
Exhaussements et affouillements de sol hors construction (plus de 2 m de dénivelé et de 100 m <sup>2</sup> )	✓ <sup>17</sup>
Aménagement d'aires d'accueil et terrains familiaux des gens du voyage	✗
Installation d'une caravane pendant plus de 3 mois par an (hors parc résidentiel de loisirs, camping ou village de vacances)	✗
Installation classées soumises à déclaration	✓ <sup>19</sup>
Carrières	✗
Les dépôts de ferraille, de matériaux, de déchets ainsi que les dépôts de véhicules désaffectés	✗

- ✓<sup>17</sup> – Autorisés dès lors qu'ils sont directement liés aux travaux de construction dont la destination est autorisée ou à l'aménagement paysager des espaces non bâtis. ;
- ✓<sup>19</sup> – Autorisées dès lors que sont mises en œuvre les mesures utiles pour rendre les constructions\*, installations ou travaux compatibles avec le caractère dominant de la zone notamment au regard des nuisances sonores, olfactives et celles liées à un trafic automobile qu'elles sont susceptibles d'engendrer ;

### 1.4 MIXITE SOCIALE ET FONCTIONNELLE

#### 1.4.1 MIXITE SOCIALE

Le PLUi-H institue deux types de dispositions en faveur de la mixité sociale.

##### 1.4.1.1 Au titre de l'article L.151-41-4° du Code de l'urbanisme

L'article L.151-41 4° du Code de l'urbanisme stipule que " le règlement peut délimiter des terrains sur lesquels sont institués, dans les zones urbaines et à urbaniser, des emplacements réservés en vue de la réalisation, dans le respect des objectifs de mixité sociale, de programmes de logements qu'il définit. "

N° ER	Localisation	Programme de logements	Superficie	Nombre minimum de logements sociaux estimés
N°1	Narrosse : parcelles cadastrées section AB n°160, n°161 Zone UC	Réalisation d'un programme de logements 100 % à vocation sociale avec un minimum de 8 logements Locatifs Sociaux (6 PLUS et 2 PLAI)	2 385 m <sup>2</sup>	8
N°2	Yzosse : parcelles cadastrées section OA n°90	Réalisation d'un programme de logements 100% à vocation sociale	10 182 m <sup>2</sup>	Non renseigné

34

#### 1.4.1.2 Au titre de l'article L.151-15 du Code de l'urbanisme

34

Le PLUi-H identifie plusieurs secteurs de mixité sociale reportés au document graphique. Au sein de ces secteurs, tout projet à destination d'habitation doit respecter des règles, établies selon la densité attendue dans les zones du PLUi-H. Ces règles sont répertoriées par commune et par zones du PLUi-H.

Règle ❶ Toute opérations d'aménagement\* ou de construction égale ou supérieure à 12 logements devra affecter au minimum 30 % du programme de logements, à du logement locatif social bénéficiant d'un financement aidé par l'État (PLAI, PLUS, PLS).

#### 1.4.2 MIXITE FONCTIONNELLE

37

Au titre de l'article L.151-16 du Code de l'urbanisme, **un linéaire commercial** a été déterminé sur la commune de Dax, le long des voies\* identifiées sur le règlement graphique.

Sauf contrainte particulière, sur justification, sont interdits au rez-de chaussée des bâtiments, les changements de destination et de sous-destination ayant pour objet la réalisation de **locaux à usage d'habitation**.

Toutefois, ces derniers pourront être réaménagés et partiellement affectés à la création d'un accès aux autres niveaux. La création ou la restitution d'un accès indépendant aux étages pourra être imposée à l'occasion de travaux portant sur le rez-de-chaussée d'un immeuble.

### 2.1 VOLUMETRIE ET IMPLANTATION DES CONSTRUCTIONS\*

39

#### 2.1.1 PAR RAPPORT AUX VOIES ET EMPRISES PUBLIQUES\*

##### 2.1.1.1 Par rapport aux voies

39

- **Règles générales en agglomération :**

Sauf indications contraires portées au document graphique, toute construction\*, débords de toits exclus, devra être implantée :

- À l'alignement\* des voies et emprises publiques\*, existantes ou projetées ;
- Dans les espaces repérés aux documents graphiques par la mention site patrimonial remarquable (SPR\*), s'appliquent les dispositions du présent chapitre ainsi que celles du règlement du SPR\* (ZPPAUP figurant en annexe). La règle la plus restrictive s'applique.

- **Règles générales hors agglomération :**

40

- Routes départementales :  
Sauf dispositions particulières indiquées au règlement graphique, les constructions\*, débords de toits exclus, devront respecter les reculs suivants par rapport aux routes départementales :

Nature de la voie*	Recul* minimum des constructions* par rapport à l'axe de la voie* ①
<b>Catégorie 1</b>	RD 824 Route express et déviation : <b>100 m</b>
	RD 824 et RD 927 Route à grande circulation : <b>75 m</b>
	<b>50 m</b>
<b>Catégorie 2</b>	<b>35 m</b>
<b>Catégorie 3</b>	<b>25 m</b>
<b>Catégorie 4</b>	<b>15 m</b>

① Se reporter aux cartes des pages 109 et 140

- Autres voies\* :  
Application de la même règle qu'en agglomération.

- **Règles alternatives :**

40

##### 2.1.1.2 Par rapport aux emprises publiques

43

Des règles différentes s'appliquent selon le type d'emprises publiques :

- En limite de cours d'eau, les constructions\* doivent être implantées avec un recul\* minimum de 10 m par rapport à la limite haute des berges du cours d'eau concerné ;
- En limite d'une voie ferrée, aucune construction\* autre qu'un mur de clôture, ne peut être établie à moins de 3 m de la limite légale du chemin de fer ;
- En limite d'espaces verts, jardins et parcs publics, s'appliqueront les règles relatives aux limites séparatives\* ;
- Pour les autres emprises publiques, les règles relatives aux voies\* s'appliquent.

### 2.1.2 PAR RAPPORT AUX LIMITES SEPARATIVES

#### Règles générales :

❶ Toute construction\* peut être implantée, sur une profondeur maximale de 15 m à partir de l'alignement\* ou de la limite d'emprise qui s'y substitue :

- En ordre continu, d'une limite latérale\* à l'autre ;
- Si la largeur du terrain au droit de la construction\* est supérieure à 15 m, en ordre semi-continu sur l'une des limites latérales et à une distance de l'autre comptée horizontalement de tout point de la construction\* (hors avant-toit) au point de la limite parcellaire qui est la plus rapprochée au moins égale à la moitié de la différence d'altitude entre ces deux points, sans pouvoir être inférieure à 3 m ( $d \geq h/2$  avec minimum 3 m),

Au-delà de la profondeur de 15 m, les constructions\* peuvent être édifiées en limite séparative ou en retrait\*, dans le respect de la règle❷.

❷ Toute construction\* peut être implantée en retrait\* ou sur limite séparative :

- À une distance comptée horizontalement de tout point de la construction\* (hors avant-toit) au point de la limite parcellaire qui est la plus rapprochée au moins égale à la moitié de la différence d'altitude entre ces deux points, sans pouvoir être inférieure à 3 m ( $d \geq h/2$  avec minimum 3 m) ;
- Sur limite séparative, sous réserve que :
  - Dans une bande de 3 m de largeur à partir des limites séparatives\* la hauteur des constructions\* n'excède pas 3,50 m ;
  - Dans le cas de projet présentant un mur pignon\* implanté en limite séparative, la hauteur au faîtage n'excède pas 4,50 m.

❸ Dans les espaces repérés aux documents graphiques par la mention site patrimonial remarquable (SPR\*), s'appliquent les dispositions du présent chapitre ainsi que celles du règlement du SPR\* (ZPPAUP figurant en annexe). La règle la plus restrictive s'applique.

- **Règles alternatives :**

### 2.1.3 LES UNES PAR RAPPORT AUX AUTRES

- **Règles générales :**

❶ La distance entre deux constructions\* non contiguës doit être au moins égale à la demi-somme des hauteurs à l'égout de la toiture\* des deux constructions\*, avec un minimum de 3 m.

❷ Dans les espaces repérés aux documents graphiques par la mention site patrimonial remarquable (SPR\*), s'appliquent les dispositions du présent chapitre ainsi que celles du règlement du SPR\* (ZPPAUP figurant en annexe). La règle la plus restrictive s'applique.

- **Règles alternatives :**

### 2.1.4 EMPRISE AU SOL\*

Non règlementé.

### 2.1.5 HAUTEUR DES CONSTRUCTIONS\*

54

- **Règles générales :**

- La hauteur totale des constructions\* ne peut excéder R+4.
- Dans les espaces repérés aux documents graphiques par la mention site patrimonial remarquable (SPR\*), s'appliquent les dispositions du présent chapitre ainsi que celles du règlement du SPR\* (ZPPAUP figurant en annexe).  
Un plan des hauteurs, annexé au présent règlement (page 109), précise les hauteurs maximales autorisées. La règle la plus restrictive s'applique.

- **Règles alternatives :**

55

## 2.2 ASPECT EXTERIEUR DES CONSTRUCTIONS\* ET DES CLÔTURES

### 2.2.1 DISPOSITIONS APPLICABLES AUX CONSTRUCTIONS\*

Dans les secteurs repérés aux documents graphiques par la mention site patrimonial remarquable (SPR\*), s'appliquent les dispositions du règlement du SPR\* (ZPPAUP figurant en annexe). Les autorisations d'urbanisme peuvent être refusées ou n'être accordées que sous réserve du respect des dispositions du cahier des prescriptions architecturales du SPR\*.

#### 2.2.1.1 Constructions \* nouvelles

##### Implantation

##### Volumétrie

##### Toiture

##### Façades

##### **Composition des façades\***

##### **Ouvertures et percements**

##### **Colorations des façades\***

##### Menuiseries

##### Éléments techniques

#### 2.2.1.2 Bâti existant

##### Volumétrie

##### Toiture

##### Façades

##### Menuiseries

##### Éléments techniques

### 2.2.2 DISPOSITIONS APPLICABLES AUX CLOTURES

#### Clôtures en zone inondable

#### 2.2.2.1 Clôture implantée en bordure des voies et des emprises publiques\*

- **Règles générales :**

Dans les espaces repérés aux documents graphiques par la mention site patrimonial remarquable (SPR\*), s'appliquent les dispositions du règlement du SPR\* (ZPPAUP figurant en annexe).

Pages du  
règlement à  
consulter

58

59

60

62

64

66

67

68

68

69



### 2.2.2.2 Clôture implantée en limite séparative

- **Règles générales :**

Selon les communes, les clôtures en limites séparative seront composées :

1. D'un dispositif à claire-voie\* (grille, grillage, barreaudage, lisses, ...) éventuellement doublée d'une haie vive, composée d'essences locales choisies parmi la liste non exhaustive fournie dans les dispositions complémentaires. La hauteur de la clôture ne pourra excéder celle indiquée à la colonne (d) du tableau ci-dessous.
2. D'un mur plein, ou d'un mur bahut (maçonné et enduit) surmonté d'un dispositif, dont la hauteur maximale est indiquée à la colonne (c) du tableau ci-dessous.
3. D'un dispositif, dont la hauteur maximale est indiquée à la colonne (c) du tableau ci-dessous.
4. Pour renforcer l'intimité du jardin et favoriser la biodiversité, ces clôtures pourront être doublées d'un traitement végétal : soit grâce à des plantes grimpantes, soit grâce à la plantation d'une haie mixte ou encore de massifs d'arbustes implantés à l'arrière de la clôture.

*Hauteur et types de clôtures autorisées en limites séparatives\**

Communes	Hauteur maximale des murs (c)	Hauteur totale clôture (d)
<ul style="list-style-type: none"> <li>• Dax</li> </ul>	1,8 m	1,8 m

76

- **Règles alternatives :**

#### 2.1.1.1 Portail et portillon

78

## 2.3 PERFORMANCES ENERGETIQUES ET ENVIRONNEMENTALES DES CONSTRUCTIONS\*

En zone USpr, les performances énergétiques et environnementales des bâtiments doivent être conformes aux règles :



80




## 2.4 PROTECTION, MISE EN VALEUR ET REQUALIFICATION DU PATRIMOINE CULTUREL, HISTORIQUE ET ARCHITECTURAL

83

### 2.4.1 PRESCRIPTIONS PARTICULIERES POUR LES ENSEMBLE BÂTIS ET PAYSAGERS A PROTEGER

L'article L.151-19 du Code de l'urbanisme permet au règlement d'identifier et localiser les éléments de paysage et délimiter les quartiers, îlots, immeubles, espaces publics, monuments, sites et secteurs à protéger, à mettre en valeur ou à requalifier pour des motifs d'ordre culturel, historique ou architectural et définir, le cas échéant, les prescriptions de nature à assurer leur préservation.

Les « éléments de patrimoine à protéger », identifiés dans le PLUi-H en application de l'article L.151-19 du Code de l'urbanisme, sont repérés au plan de zonage :

- Un astérisque marron  pour les éléments architecturaux bâti ;
- Un linéaire marron  pour les clôtures et portails ;
- Un quadrillé vert  pour le patrimoine paysager à protéger, composé de jardins, ensemble d'arbre, cours,...

À ce titre, les éléments répertoriés sont soumis à des mesures de protection et de mise en valeur spécifiques traduites sous forme de prescriptions particulières, selon plusieurs critères.

#### 2.4.1.1 Éléments architecturaux bâtis

84

#### 2.4.1.2 Clôtures et portails

85

### 2.4.2 PRESCRIPTIONS PARTICULIERES EN SOUS-SECTEURS INDEXES « p »

86

Non concerné.

## 2.5 TRAITEMENT ENVIRONNEMENTAL ET PAYSAGER DES ESPACES NON BATIS ET ABORDS DES CONSTRUCTIONS\*

### 2.5.1 ASPECT QUALITATIF

Les Espaces Boisés Classés (EBC)

Les éléments paysagers à protéger

#### 2.5.1.1 Trame verte et bleue

#### 2.5.1.2 Autres espaces non bâtis

### 2.5.2 ASPECT QUANTITATIF

#### 2.5.2.1 Surfaces végétalisées

#### 2.5.2.2 Coefficient de Biotope par Surface (CBS)

	①	②
USpr	0,5	0,4

① Coefficient de Biotope\* par Surface (CBS)

② Taux minimum de surface aménagée en pleine terre\*

## 2.6 STATIONNEMENT

### 2.6.1 NORMES DE STATIONNEMENT

- **Règles générales :**

En zone USpr, les règles suivantes s'appliquent :

USpr	① ② ③ ④ ⑥ ⑦ ⑧ ⑨
------	-----------------

- **Règles alternatives :**

### 2.6.2 MODALITES DE REALISATION DES PLACES DE STATIONNEMENT ET EMPLACEMENT DEUX ROUES

#### 2.6.2.1 Véhicules automobiles

#### 2.6.2.2 Deux roues (R.111-14-4 du Code de la construction et de l'habitation)

#### 2.6.2.3 Véhicules électriques et hybrides

#### 2.6.2.4 Véhicules pour les livraisons

Pages du  
règlement à  
consulter  
87

89

92

96

96

101

103

104

## CHAPITRE 3 : EQUIPEMENTS ET RESEAUX

Pages du  
règlement à  
consulter

### 3.1 DESSERTE PAR LES VOIES PUBLIQUES\* OU PRIVEES\*

3.1.1 CONDITIONS DE DESSERTE DES TERRAINS PAR DES VOIES PUBLIQUES\* OU PRIVEES

106

3.1.1.1 Conditions de desserte par les voies automobiles

3.1.1.2 Conditions de desserte par les cheminements piétons et cycles

107

3.1.2 CONDITIONS D'ACCES AUX VOIES OUVERTES AU PUBLIC\*

108

3.1.3 EMBLEMES RESERVES POUR VOIRIE

### 3.2 DESSERTE PAR LES RESEAUX (EAU, ASSAINISSEMENT, ELECTRICITE, COMMUNICATIONS ELECTRONIQUES)

110

3.2.1 EAU POTABLE

3.2.2 ASSAINISSEMENT

3.2.2.1 Eaux usées

✓ assainissement collectif

✓ assainissement non collectif

3.2.2.2 Eaux pluviales

3.2.2.3 Eau thermale

112

3.2.2.4 Dispositions particulières dans les espaces soumis à des risques d'inondation

3.2.3 RESEAUX DIVERS

112

3.2.4 COLLECTE DES DECHETS