


Retrouvez les patrimoines inventoriés du Pays des Rohan

L'inventaire participatif du Pays des Rohan,
en quelques clics, pour tous les publics!





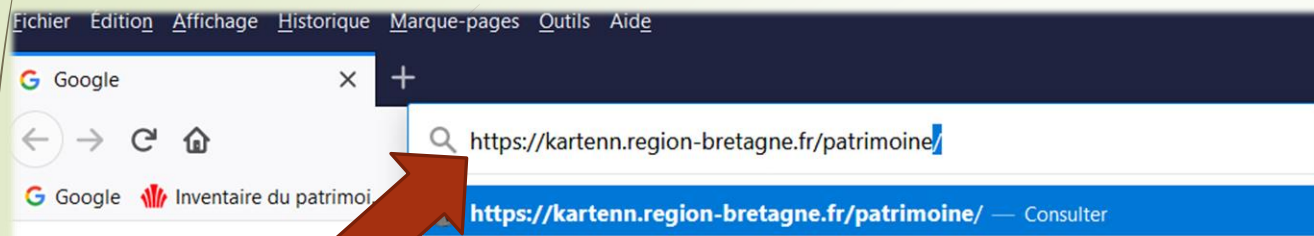
Kartenn vous donne accès aux données du recensement et à la géolocalisation des patrimoines, effectués par l'équipe de bénévoles du Pays des Rohan. Le déroulé de ce Power Point vous aidera à trouver les données concernant l'inventaire participatif du Pays des Rohan

Pour avoir accès aux dossiers d'études donnant des informations plus détaillées, rendez-vous sur le site

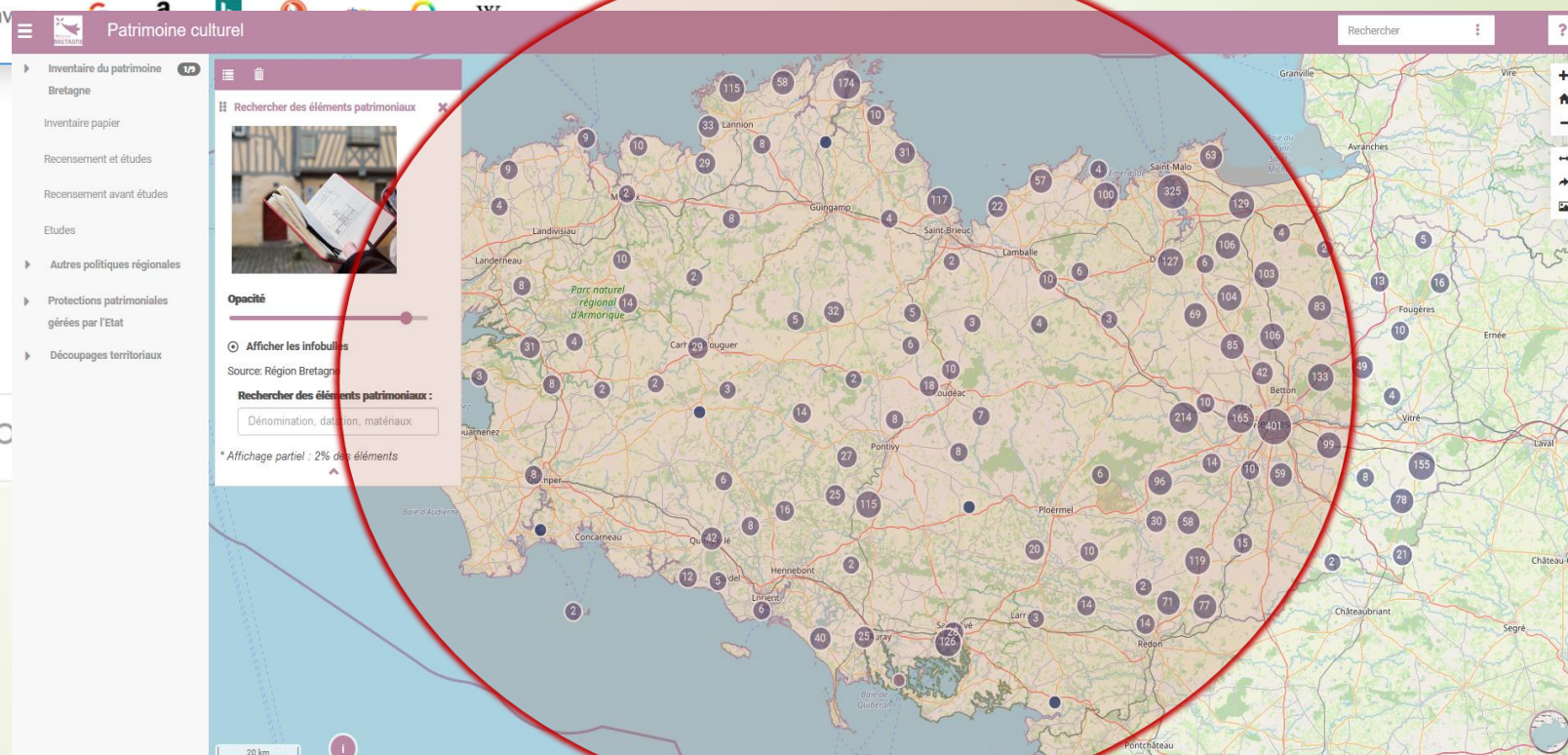
<http://patrimoine.bzh/> La navigation dans ce dernier site est extrêmement simple, il suffit d'écrire le nom du patrimoine souhaité dans le cartouche de recherche. Si vous ne trouvez pas ce que vous cherchez, c'est que le dossier d'étude n'est pas encore validé.

Pour avoir accès à la photothèque du Pays des Rohan, rendez-vous sur : <http://phototheque-patrimoine.bretagne.bzh/>

Entrez l'URL <https://kartenn.region-bretagne.fr/patrimoine/>



Pour cette fois-ci, rechercher av



Fermez la fenêtre active

The image shows a web application interface for cultural heritage in Brittany. The main map displays numerous numbered markers across the region. A search window is overlaid on the map, titled "Rechercher des éléments patrimoniaux". A large red arrow points to the close button (an 'X' icon) in the top right corner of this search window. The search window contains a search bar with the text "Dénomination, datation, matériaux" and a note: "* Affichage partiel : 2% des éléments". The interface includes a sidebar on the left with navigation options like "Inventaire du patrimoine" and "Autres politiques régionales". The top navigation bar features the "Patrimoine culturel" logo and a search input field.

Cliquez sur « Recensement avant étude » puis « Recensement par opération », pour voir s'ouvrir une nouvelle fenêtre, avec la photo d'un bâtiment agricole.

The image displays three overlapping screenshots of the 'Patrimoine culturel' website interface, illustrating the steps to view a building photo:

- Step 1:** The first screenshot shows the main navigation menu on the left. A red arrow points to the 'Recensement avant études' option, which is highlighted with a red circle containing the number '1'.
- Step 2:** The second screenshot shows the 'Recensement avant études' sub-menu. A red arrow points to the 'Recensement par opération' option, which is highlighted with a red circle containing the number '2'.
- Step 3:** The third screenshot shows a modal window titled 'Recensement par opération' with the 'Aucun' status. A red circle containing the number '3' highlights the photo of a stone building with a tiled roof, which is the agricultural building mentioned in the text.

The background of the screenshots is a map of Brittany, showing various geographical features like the 'Parc naturel marin d'Iroise' and 'Parc naturel régional d'Armorique'.

Ouvrez le volet déroulant sous la photo afin de sélectionner l'opération d'inventaire qui vous intéresse : « Pontivy Communauté » ou « Vallée du Scorff ». Vous obtiendrez le nuage de points correspondant aux données du recensement.

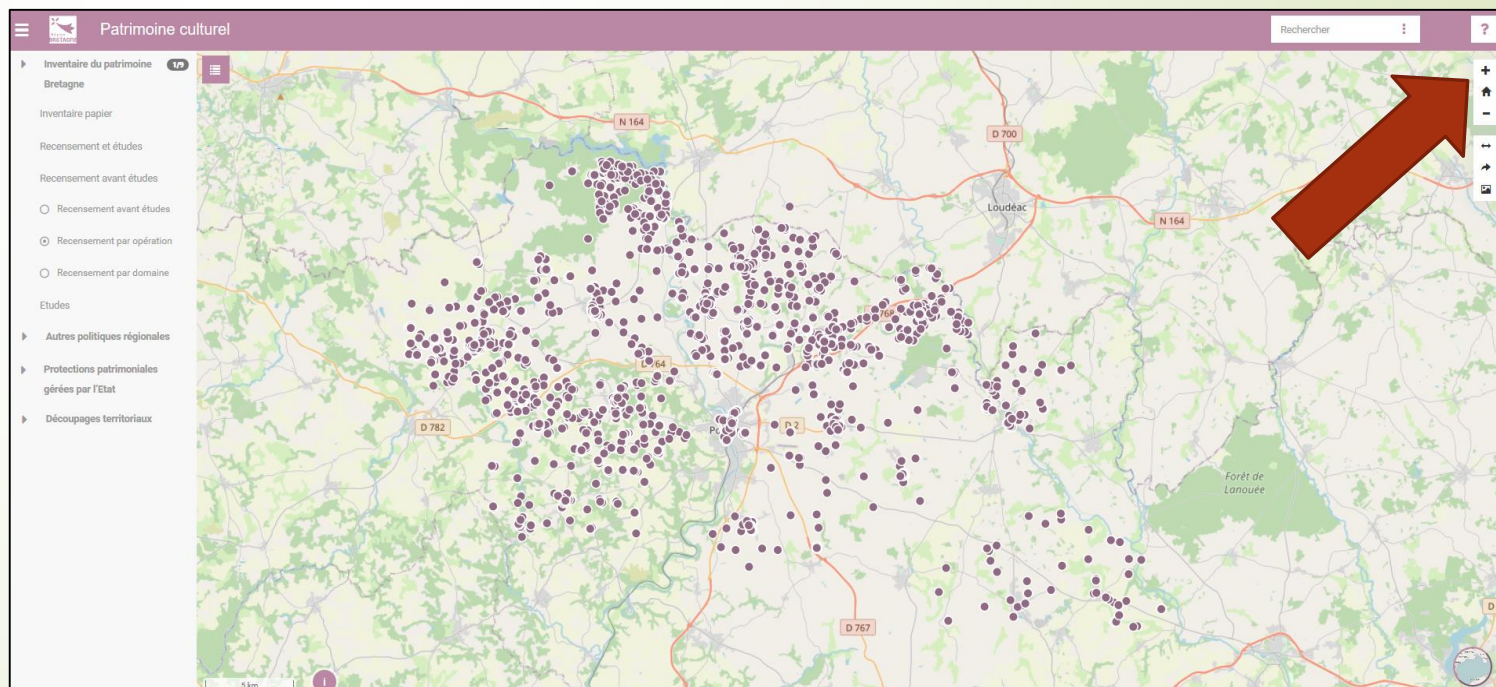
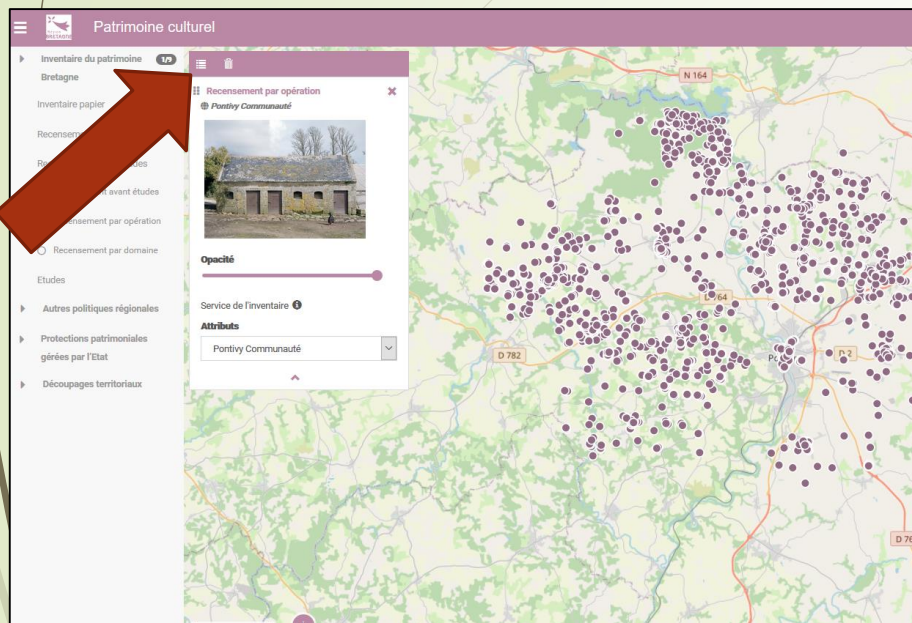
The image displays three sequential screenshots of the 'Patrimoine culturel' web application interface, illustrating the process of selecting an inventory operation and viewing the resulting point cloud on a map.

1. Selection of the inventory operation: The first screenshot shows the 'Recensement par opération' dropdown menu. The 'Aucun' option is selected. A red arrow points to the dropdown menu, and a red circle with the number '1' is positioned below it.

2. Selection of the inventory operation: The second screenshot shows the 'Recensement par opération' dropdown menu. The 'Aucun' option is selected. A red arrow points to the dropdown menu, and a red circle with the number '2' is positioned below it.

3. Viewing the point cloud: The third screenshot shows the 'Recensement par opération' dropdown menu. The 'Pontivy Communauté' option is selected. A red arrow points to the dropdown menu, and a red circle with the number '3' is positioned below it. The map on the right shows a point cloud of buildings in the Pontivy area, highlighted with a red circle.

Pour une meilleure visibilité des résultats : réduisez la fenêtre avec la photo et zoomez sur le nuage de points en utilisant la molette de la souris ou en cliquant sur « + » en haut à droite de l'écran



Cliquez sur un point de recensement pour que s'ouvre la fenêtre à droite de l'écran.

The image displays a web-based interface for cultural heritage management. The main area is a map of a region in Brittany, France, with numerous purple circular markers representing census points. A large red arrow points to one of these markers. On the left, a sidebar menu lists various categories such as 'Inventaire du patrimoine', 'Recensement et études', and 'Autres politiques régionales'. On the right, an information window is open, showing a photograph of a stone cross (Calvaire monumental) and providing details: 'Commune : Cléguérec (56)', 'Localisation : 1 Impasse de la Fontaine 56480 Cléguérec', and a 'Lien vers notice' button. The interface includes a search bar at the top right and a zoom control on the right side of the map.

Pour ouvrir complètement la fiche de recensement cliquez sur le bouton rose « lien vers notice », sous la photo de l'élément recensé.



Rechercher ?

Informations ✕

Recensement par opération

Calvaire monumental



Commune : Cléguérec (56)
Localisation : 1 Impasse de la Fontaine 56480 Cléguérec

[Lien vers notice](#)



Recensement du patrimoine culturel de Bretagne	
Commune	Cléguérec (56)
Titre	Calvaire monumental
Date de modification	2020-10-22
Date principale	2e moitié 18e siècle
Date portées	1782
Localisations	1 Impasse de la Fontaine 56480 Cléguérec
Matériau(x) du gros-oeuvre et mise en oeuvre	Pierre/granite
Etat de conservation	bon état
Statut	propriété privée
Photo1	
Commentaires	Calvaire érigé en 1782 par la famille Le Galèze. Restauré en 1890.
Auteur(s)	André Le Denmat

Source : Région Bretagne / Office de Tourisme de Pontivy Communauté

Bonne découverte !



VILLES
& PAYS
D'ART &
D'HISTOIRE

