



FICHE 14



Ft1
4 km

Ft2
9 km

Ft3
14,5 km

Lande à bruyère - Busard Saint-Martin

Le Busard Saint-Martin est plus petit que le Busard des roseaux. Le mâle, gris clair, a l'extrémité des ailes noires, alors que la femelle offre un dessous plus clair, largement rayé ; leurs yeux (tour des yeux foncés) et pattes sont jaunes, avec un duvet blanc, et le dos gris-jaunâtre.

Le Busard Saint-Martin niche dans les landes et les marais, sur les champs étendus et sur les coupes blanches des forêts (rare en été). Il hiverne régulièrement sur les champs et les prairies. Sa voix est caractéristique autour du nid, où il pousse des cris d'alarme caquetant « guéguégué ».

Son nid est posé à même le sol, fait de brindilles, de tiges et de bruyère. La couvée est de 4-5 œufs blancs globulaires que seule la femelle couve 29-30 jours. A 5-6 semaines, les petits quittent le nid. Sa nourriture est principalement composée de campagnols, d'autres vertébrés et de grands insectes.

Enfin son vol glissé, voltigeant très bas, les ailes en V ouvertes en font un superbe oiseau, magnifique à regarder voler.

Eglise de Fleurat

Fleurat est mentionné, en 1282, comme chapelle de l'ordre du Temple relevant de l'église de Saint-Priest-La-Plaine. Le patronage de l'église appartient ensuite à l'ordre de malte (commanderie de Paulhac).

Eglise du XII^e siècle ayant reçu un voûtage en ogive, il reste quelques fragments de forement et de nervures toriques ; Les arcs doubleaux ont disparu mais leur support subsiste, piliers minces avec colonnes engagées à chapiteaux ornés, deux de crochet, un épannelé.

L'église est actuellement couverte d'un lambris. Le portail ouest est en tracé brisé à boudins et colonnettes étant isolés. L'église a été surélevée. Elle a dû être fortifiée avec un chemin de rondes sur hourds, lequel donnait accès à l'ouverture rectangulaire du chevet. Clocher en charpente sur la travée ouest.

Les Boueix

Des ruines gallo-romaines et quelques vestiges (vases - médailles) ont été trouvés dans ce petit bourg. On y découvrit un bassin de 2m de longueur pour 1,33 m

de largeur, maçonné à chaux et à sable. Le fond et le pourtour étaient plaqués de tuiles et de briques au mur, et extrêmement durs. On y voit encore un conduit en plomb (5 cm de diamètre et 4 mm d'épaisseur) qui y menait l'eau. Non loin de là, a été découvert un autre conduit en terre de brique. Les morceaux mesurent 1,75m de longueur sur 50 cm de diamètre. Ils sont de forme conique, de manière à pouvoir s'emboîter les uns dans les autres. Dans cette démolition, une médaille d'or a également été trouvée.

Ainsi, Boueix tire son nom du buis dont la présence indiquait la présence de tels sites. Depuis longtemps les observateurs ont remarqué que souvent en Limousin, sur les sites archéologiques, des touffes de buis étaient découvertes ou que des toponymes en conservaient les souvenirs. La plupart pour ne pas dire la totalité des stations à buis sont sur ou à proximité immédiate des sites d'origine anthropique. Ainsi, dans notre région, le buis est l'indice de l'occupation du sol par l'homme.

Le trois et demi (Fleurat, 23)

Relais de poste sur la route de Moulins / Bordeaux, par La Souterraine, il se trouvait à égale distance de Guéret et La Souterraine.



Lorsque le fondateur du Trois-et-Demi voulut commencer ses bâtiments, il chercha de l'eau dans un pâturage appelé « Les Hercules ». Les ouvriers, qui travaillaient à cette recherche, avaient trouvé un mur construit à chaux et à sable, et arraché une pierre qui servait de couverture à une conduite d'eau. Cette eau devint si abondante que les ouvriers ne purent continuer leurs travaux. Depuis cette époque, ce conduit n'a cessé d'en donner beaucoup ; tout dans sa construction porte à penser que ce doit être un petit aqueduc romain.

Un peu de toponymie

Fleurat : de floiraco, nom d'homme latin florus

Les Boueix : Buxus : le buis en patois

Chatelard : le bas latin castellare désignait une fortification (comme castellum dont il est dérivé). Les formes d'occitan limousin sont chastelar et chaslar, elles peuvent désigner des fortifications antiques telles que les oppidum de St-Sulpice-Laurière et Salagnac (puy du chatelard et chatelard) - deux collines du même nom entourent Fleurat (Est et Ouest).



Fleurat Vallée Gartempe et Peyroux

Ft1 Le petit pont du Got

Le départ se fait depuis la mairie. Du parking, suivre la route partant derrière la mairie. Traverser la D5, puis, après 600 m sur la route, continuer sur une piste agricole. La suivre jusqu'à la route des Vilettes. Tourner à gauche et après 250 m, à côté du pont actuel se trouve un petit pont en pierres grossières qui franchit le Got.

Ft2 Ft3 Le Chatelard

Le départ se fait depuis la mairie. Quitter le village en passant devant la mairie. Après 500m sur la route, un chemin plonge à droite vers Puymouche. Traverser le ruisseau et le village, suivre la D14 vers la droite et à 200m reprendre le chemin à droite.

Dans le Pradeau, prendre une rue à gauche pour sortir du village par une piste. Après 400m, tourner à droite dans un chemin creux puis à gauche sur la route. Puis 1^{ère} à gauche pour rejoindre Brézenty. A l'entrée du village, 1^{ère} rue à droite après la fontaine pour tourner dans le 1^{er} chemin creux à gauche. Juste après, suivre le chemin de droite menant à un captage d'eau.

50m plus loin, monter vers la droite puis 1^{er} chemin à droite. Sous la ligne à haute tension, tout droit pour aller à gauche dans un chemin avant le village. A 500m, suivre la piste vers la droite pour aller couper la route des Grandes-Loges et rejoindre les Petites-Loges. Traverser la ferme pour longer la RN145 sur 300m et tourner dans le 1^{er} chemin à droite. Retrouver la route pour la suivre sur la gauche puis à 500m, première à gauche. A 700m, un chemin à droite mène à la D5 qu'il faut croiser pour aller vers les Fougères.

A l'entrée du village, suivre la piste à droite. 250m plus loin, prendre tout droit pour rejoindre Fleurat au plus court ; il est possible de remonter à gauche pour reprendre le deuxième chemin à droite. Après 700m, un chemin plonge droit dans une pente à droite pour rejoindre Fleurat.

Panorama ou point de vue

- 1 Église ou chapelle
- 2 Parc ou forêt
- 3 Hameau intéressant
- 4 Fontaine ou lavoir
- 5 Les trois et demi - Les Hercules
- 6 Lande
- 7 Pont du Got

Couleur du balisage : JAUNE

N°	Départ	Km	Durée	Difficulté	Dénivelé +	% Bitume	Patrimoine naturel	Patrimoine bâti
Ft1	Fleurat	4	1h00	▲▲▲	70 m	50 %	●●●	◆◆◆
Ft3	Fleurat	14,5	4h30	▲▲▲	91 m	45 %	●●●	◆◆◆

Informations :

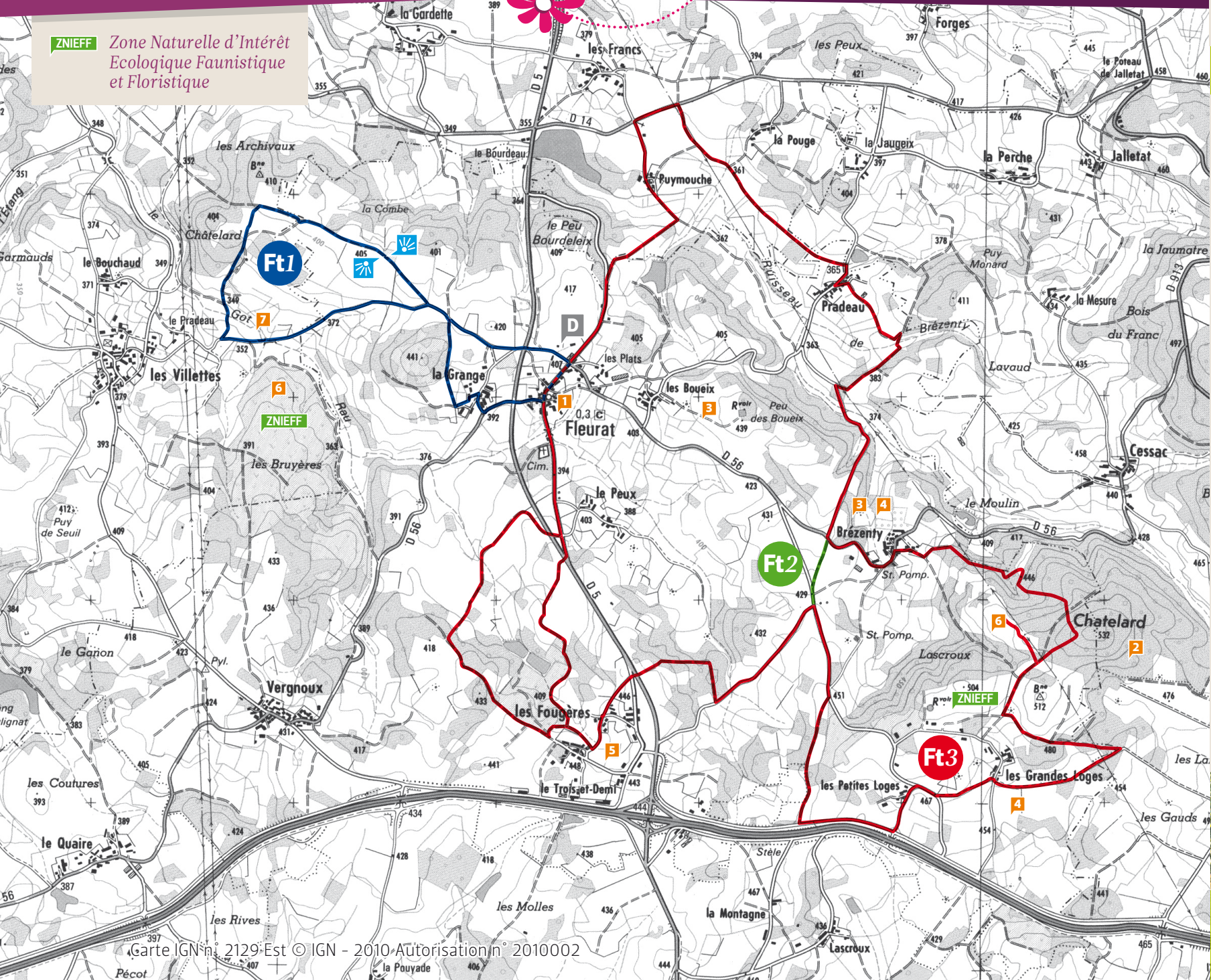
Office de Tourisme du Pays des Eaux Vives
2 rue du Marché - 23210 BÉNÉVENT L'ABBAYE
Tél. : 05 55 62 68 35 - E-mail : ot.eaux.vives@wanadoo.fr



Randonnée Pédestre Pays Ouest-Creuse



ZNIEFF Zone Naturelle d'Intérêt Ecologique Faunistique et Floristique



Ft1 4 km
Ft2 9 km
Ft3 14,5 km

CARTE 14

- B1** N° de Circuit
- D** Départ
- i** Point Information
- 🏠** Lieu remarquable
- 🌄** Vue remarquable
- 🍷** Restaurant/Bar
- 🏕️** Camping
- 🏨** Hôtel
- 🚲** Location Vélo
- 🏍️** Piste Trial
- 🚐** Accueil Camping-car
- 🚿** Lavage vélo
- 🔧** Garage
- ➡️** Sens du circuit
- Liaison non balisée
- Autre circuit



Echelle 1 : 25 000 (4 cm = 1 km)
 0 250 m 500 m 750 m 1000 m
 Carte IGN série bleue 2129 Est