



VTT FICHE 1

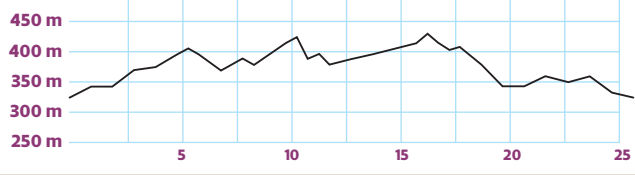


3	4	5
26 km	26 km	9,8 km

3

Circuit de Saint Etienne de Fursac

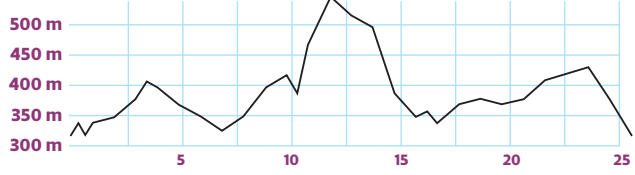
Difficulté : ▲▲▲▲▲
 Distance : **26 km**
 Dénivelé : **270 m**
 Départ : Place de la Mairie



4

Circuit de Saint Etienne de Fursac

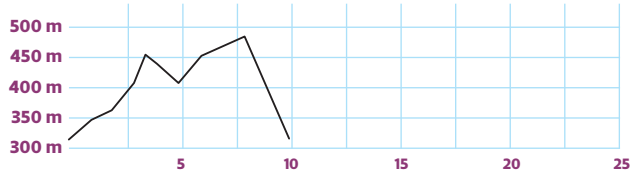
Difficulté : ▲▲▲▲▲
 Distance : **26 km**
 Dénivelé : **480 m**
 Départ : Place de la Mairie



5

Circuit de Saint Etienne de Fursac

Difficulté : ▲▲▲▲▲
 Distance : **9,8 km**
 Dénivelé : **170 m**
 Départ : Place de la Mairie



Informations :
 Office de Tourisme du Pays des Eaux Vives
 2, rue du marché - 23210 BÉNEVENT L'ABBAYE
 Tél. : 05 55 62 68 35 - E-mail : ot.eaux.vives@wanadoo.fr



Saint-Pierre | Saint-Etienne de Fursac

Sur ces trois circuits nous allons passer du bassin de la Creuse à celui de la Gartempe, traverser l'Ardour et la faille d'Arrènes, pour remonter sur les Monts de Saint-Goussaud par les anciennes mines d'or et ainsi atteindre les magnifiques paysages de Volondat. La montée est rude mais quel régal à la descente, entre La Pradelle et Petit Boisgiraud. ATTENTION au freinage pour traverser la D914 ! (1)

Circuit 3 :
 Très roulant par les petites routes et des pistes agricoles. Peu de difficultés dans cette zone remembrée. La liaison par Chamborand - Bénévient - Marsac - Fursac est possible. On peut aussi quitter le balisage VTT à Néravaud pour suivre le circuit pédestre - FC3 - (17 km facile).

Circuit 4 :
 C'est un circuit très agréable avec une courte mais difficile montée au premier kilomètre, puis la grosse montée sur les

monts de Saint-Goussaud (+340m) que l'on peut court-circuiter par la D914 entre le grand et le petit Boisgiraud. La liaison avec les circuits de Saint-Goussaud se trouve au sommet.

Circuit 5 :
 C'est un très bon circuit d'initiation se terminant par la belle descente de la voie romaine. On peut éviter la montée du point 2 en suivant la D1 puis le chemin à droite en vue de la maison de retraite.

