

Autour du hameau d'Usy



Randonnée n°5221038

Une randonnée proposée par marmotte89

À partir du hameau d'Usy, et après avoir traversé le Bois des Rompées, on rejoint le GR® 13. L'intérêt de ce parcours est la traversée de ce joli bois et les points de vue sur les paysages. Aucune difficulté si ce n'est la petite pente qui permet d'accéder à Notre-Dame de la Lumière. Depuis cette statue, s'offre un point de vue sur la vallée de la Cure et le village de Cure.

Durée :	1h35	Difficulté :	Facile
Distance :	4.92km	Retour point de départ :	Oui
Dénivelé positif :	53m	Activité :	A pied
Dénivelé négatif :	51m	Région :	Morvan
Point haut :	266m	Commune :	Domecy-sur-Cure (89450)
Point bas :	200m		

Description

Le départ s'effectue devant l'école du village : il y a une table de pique-nique au bord de la mare et un petit parking à proximité derrière l'école.

(D/A) Quand vous êtes devant la table de pique-nique, vous prenez le petit sentier qui descend à votre gauche pour rejoindre la route D36 en direction de Vézelay que l'on aperçoit au loin. Vous allez suivre cette route (trottoir) qui traverse le bas du village d'Usy qu'on appelle le Crot jusqu'à la sortie indiquée par le panneau.

(1) Après avoir passé le panneau qui indique la sortie du village (station d'épuration), vous prenez le chemin qui part sur votre gauche. Plus loin, en bord de champ, vous pouvez contempler les collines de Vézelay.

(2) À l'angle du Bois des Rompées, vous bifurquez à droite.

N.B. *N'empruntez pas le chemin plus ou moins entretenu qui se trouve en face car c'est un passage réservé aux exploitants agricoles.*

Au croisement dans le bois, vous continuez tout droit sur un chemin qui peut être boueux par temps humide.

(3) Vous bifurquez ensuite à gauche en demeurant sur le chemin principal. Une peu plus loin, un petit ru traverse le chemin empierré à cet endroit (le débit est la plupart du temps faible, pas de difficulté pour traverser). Vous continuez en suivant ce chemin (Sud-Sud-Ouest) avec des prés bordés de haies côté gauche et le bois très pentu côté droit (vallée de la Cure en bas). Vous ignorez un départ sur la droite et suivez le chemin qui s'oriente au Sud-Est, toujours en bordure de pente boisée. Vous entrez dans le bois et aboutissez à une intersection (cote 227).

(4) Vous suivez le GR®13 à gauche (balisage Rouge et Blanc). Vous repérez plus loin sur la droite un point de vue qui offre un vaste panorama sur le village de Cure et la rivière la Cure. Vous continuez sur le chemin et débouchez sur une petite route (croix de mission de 1847, table de pique-nique). Vous traversez la route et vous engagez sur un sentier dans le bois, en direction de Notre-Dame de la Lumière". Vous arrivez sur un replat et obliquez à droite pour rejoindre la statue et le point de vue.

(5) Vous revenez brièvement sur vos pas et obliquez rapidement à droite sur un large chemin (vous laissez sur la gauche le sentier par lequel vous êtes arrivé). Vous débouchez sur une route et la suivez à droite et en montée. Vous traversez un lotissement à l'entrée d'Usy. Au croisement (terrain de tennis sur la droite), vous suivez la D36 à gauche en restant sur le trottoir. Vous revenez ainsi au point de départ en arrivant derrière l'école **(D/A)**.

Informations pratiques

Chaussures de marche de préférence

Points de passages

- D/A École d'Usy - Mare**
N 47.429866° / E 3.821148° - alt. 246m - km 0
- 1 Chemin du Crot**
N 47.43209° / E 3.816485° - alt. 219m - km 0.44
- 2 Entrée du bois des Rompées**
N 47.429282° / E 3.810436° - alt. 215m - km 1.02
- 3 Bifurcation**
N 47.429238° / E 3.807173° - alt. 209m - km 1.26
- 4 Intersection - Vue sur la vallée de la - Cure (rivière)**
N 47.418949° / E 3.806277° - alt. 221m - km 2.92
- 5 - Notre-Dame de la Lumière (Cure)**
N 47.421453° / E 3.810756° - alt. 232m - km 3.42
- D/A École d'Usy - Mare**
N 47.429862° / E 3.821148° - alt. 246m - km 4.91

Pas de point d'eau sur le parcours

Deux endroits avec tables de pique-nique

Donnez-nous votre avis sur : <https://www.visorando.com/randonnee-autour-du-hameau-d-usy/>

Téléchargez l'application Visorando pour suivre cette randonnée



Visorando et l'auteur de cette fiche ne pourront pas être tenus responsables en cas d'accident survenu sur ce circuit.



LA CHARTE

Visorando
Préparer et partager ses randos

du *visorandonneur*

Préparation de sa randonnée



BIEN CHOISIR SA RANDONNÉE

en fonction de sa durée, et de sa difficulté, en fonction de ses compétences et de sa condition physique.



CONSULTER LA MÉTÉO

et se renseigner sur les particularités du site : neige, température, horaires et coefficient des marées, vent, risque d'incendie...



S'ÉQUIPER EN CONSÉQUENCE

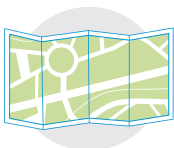
équipement particulier, moyen d'alerte, trousse à pharmacie, vêtements... et prendre de quoi boire et s'alimenter.



PRÉVENIR

au moins une personne du projet de randonnée.

Comportement pendant la randonnée



RESTER SUR LES SENTIERS

(sauf cas exceptionnel).




RESPECTER

les cultures et les prairies, ne pas cueillir ou ramasser les fruits.



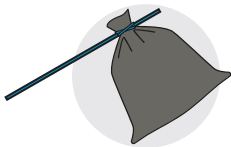
RESPECTER LES INTERDICTIONS

propres au site : ne pas cueillir, ne pas faire de feu, ne pas camper...



REFERMER

les clôtures et barrières après les avoir ouvertes, demeurer prudent en cas de troupeau et s'en écarter.



RAMENER SES DÉCHETS

ne pas laisser de traces de son passage.



ÊTRE DISCRET

respectueux et courtois vis à vis des autres usagers.



GARDER LA MAÎTRISE DE SON CHIEN

le tenir attaché, l'avoir auprès de soi à chaque croisement d'autres usagers, pouvoir le rappeler à tout moment. Randonner avec son chien est à proscrire en présence de troupeaux.



LA NATURE EST UN MILIEU VIVANT

qui évolue avec le temps, randonner c'est partir à l'aventure avec les risques qui y sont liés. Savoir renoncer et faire demi-tour est aussi un geste responsable.

Qu'il soit privé ou public, vous randonnez toujours sur un terrain ne vous appartenant pas, particulièrement s'il est privé, les propriétaires autorisent (généreusement, gracieusement ou aimablement) le passage.

Merci de ne pas poursuivre en justice en cas d'accident ceux chez qui vous randonnez au risque de se voir interdire ce loisir; mais vous pouvez signaler tout risque rencontré.