



PRÉFET DE LA DRÔME

Direction régionale de l'environnement,
de l'aménagement et du logement
de Auvergne-Rhône-Alpes

Unité Interdépartementale 26/07

Valence, le **- 3 OCT. 2018**

Affaire suivie par : Christophe Bouilloux
Tél. : 04.75.82.46.46
Fax : 04.75.82.46.49

Courriel : christophe.bouilloux@developpement-
durable.gouv.fr

ARRETE PREFECTORAL n° 26-2018-10-03-032

**instituant des servitudes d'utilité publique prenant en compte la maîtrise des risques
autour des canalisations de transport de gaz naturel ou assimilé, d'hydrocarbures et de produits
chimiques sur la commune de Saint-Sorlin-en-Valloire**

**Le Préfet de la Drôme
Chevalier de la Légion d'Honneur
Chevalier de l'Ordre National du Mérite**

Vu le code de l'environnement, et notamment ses articles L.555-16, R.555-30 à R.555-31 ;

Vu le code de l'urbanisme notamment ses articles L.101-2, L.132-1, L.132-2, L.151-1 et suivants, L.153-60, L.161-1 et suivants, L.163-10, R.431-16 ;

Vu le code de la construction et de l'habitation, notamment ses articles R.122-22 et R.123-46 ;

Vu l'arrêté du 5 mars 2014 définissant les modalités d'application du chapitre V du titre V du livre V du code de l'environnement et portant règlement de la sécurité des canalisations de transport de gaz naturel ou assimilé, d'hydrocarbures et de produits chimiques ;

Vu l'arrêté préfectoral 26-2016-12-02-008 du 2 décembre 2016 instituant les servitudes d'utilité publique prenant en compte la maîtrise des risques autour des canalisations de transport de gaz naturel ou assimilé, d'hydrocarbures et de produits chimiques sur la commune de Saint-Sorlin-en-Valloire ;

Vu le rapport de la Direction régionale de l'environnement, de l'aménagement et du logement de la région Auvergne-Rhône-Alpes, en date du 20 août 2018 ;

Vu l'avis émis par le conseil départemental de l'environnement et des risques sanitaires et technologiques de la Drôme le 20 septembre 2018 ;

Considérant que les canalisations de transport de gaz naturel ou assimilé, d'hydrocarbures et de produits chimiques, en service à la date de l'entrée en vigueur des articles R555-1 et suivants du code de l'environnement, doivent faire l'objet d'institution de servitudes d'utilité publique relatives à la maîtrise de l'urbanisation en raison des dangers et des inconvénients qu'elles présentent ;

Considérant que selon l'article L555-16 du code de l'environnement, les périmètres à l'intérieur desquels les dispositions en matière de maîtrise de l'urbanisation s'appliquent sont déterminés par les risques susceptibles d'être créés par une canalisation de transport en service, notamment les risques d'incendie, d'explosion ou d'émanation de produits toxiques, menaçant gravement la santé ou la sécurité des personnes ;

Sur proposition de Monsieur le secrétaire général de la préfecture de la Drôme,

ARRETE

Article 1^{er} – Objet

Des servitudes d'utilité publique (SUP) sont instituées dans les zones d'effets générées par les phénomènes dangereux susceptibles de se produire sur les canalisations de transport décrites ci-après, conformément aux distances figurant dans les tableaux ci-dessous et reproduites sur la carte annexée⁽¹⁾ au présent arrêté.

Seules les distances SUP1 sont reproduites dans la carte annexée au présent arrêté. Les restrictions supplémentaires fixées par l'article 2 pour les projets d'urbanisme dont l'emprise atteint les SUP2 ou SUP3 sont mises en œuvre dans le cadre de l'instruction de l'analyse de compatibilité obligatoire pour tout projet dont l'emprise atteint la SUP1.

NOTA : Dans les tableaux ci-dessous :

- PMS : Pression Maximale de Service de la canalisation
- DN : Diamètre Nominal de la canalisation.
- Distances S.U.P : Distances en mètres de part et d'autre de la canalisation définissant les limites des zones concernées par les servitudes d'utilité publique.

En cas d'écart entre les valeurs des distances SUP figurant dans les tableaux ci-dessous et la représentation cartographique des SUP telle qu'annexée au présent arrêté, les valeurs des tableaux font foi, appliquées au tracé réel des canalisations concernées.

Nom de la commune : Saint-Sorlin-en-Valloire

Code INSEE : 26330

Canalisations de transport de gaz naturel exploitées par le transporteur

GRTgaz
Immeuble Bora, 6 rue Raoul Nordling
92277 BOIS COLLOMBES Cedex

• **Ouvrages traversant la commune**

| Nom de la canalisation | PMS (bar) | DN | Longueur dans la commune (en mètres) | Implantation | Distances S.U.P. en mètres (de part et d'autre de la canalisation) | | |
|---------------------------------------|-----------|-----|--------------------------------------|--------------|--|------|------|
| | | | | | SUP1 | SUP2 | SUP3 |
| Alimentation ST-SORLIN-EN-VALLOIRE DP | 67,7 | 80 | 33 | enterré | 20 | 5 | 5 |
| Alimentation ST-SORLIN-EN-VALLOIRE DP | 67,7 | 100 | 1 | enterré | 30 | 5 | 5 |
| ANNEYRON- ST VALLIER-DAVEZIEUX | 67,7 | 100 | 16 | enterré | 30 | 5 | 5 |
| ANNEYRON- ST VALLIER-DAVEZIEUX | 67,7 | 150 | 3918 | enterré | 50 | 5 | 5 |
| RHONE 1 | 67,7 | 500 | 6306 | enterré | 200 | 5 | 5 |

- **Ouvrages ne traversant pas la commune, mais dont les zones d'effets atteignent cette dernière**

Néant

- **Installations annexes situées sur la commune**

| Nom de l'installation | Distances S.U.P. en mètres (à partir de l'installation) | | |
|-------------------------------|--|------|------|
| | SUP1 | SUP2 | SUP3 |
| SAINT-SORLIN-EN-VALLOIRE COUP | 35 | 6 | 6 |
| SAINT-SORLIN-EN-VALLOIRE DP | 35 | 6 | 6 |

NOTA : Si la SUP1 du tracé adjacent est plus large que celle de l'installation annexe, c'est elle qui doit être prise en compte au droit de l'installation annexe.

- **Installations annexes non situées sur la commune, mais dont les zones d'effets atteignent cette dernière**

Néant

Canalisation de transport d'hydrocarbures propriété de l'État, ayant comme transporteur le Service National des Oléoducs Interalliés, service du MEEM-DGEC, situé Tour Séquoia, place des Carpeaux, 92800 Puteaux et opérée par :

TRAPIL-ODC
22 B route de Demigny
Champforgeuil
CS 30081
71103 CHALON-SUR-SAÔNE Cedex

- **Ouvrages traversant la commune**

| Nom de la canalisation | PMS (bar) | DN | Longueur dans la commune (en mètres) | Implantation | Distances S.U.P. en mètres (de part et d'autre de la canalisation) | | |
|------------------------|--------------|-----|---|--------------|--|------|------|
| | | | | | SUP1 | SUP2 | SUP3 |
| Beaumont - Oytier | 68 | 308 | 5798 | enterré | 200 | 15 | 10 |

- **Ouvrages ne traversant pas la commune, mais dont les zones d'effets atteignent cette dernière**

Néant

- **Installations annexes situées sur la commune**

| Nom de l'installation | Distances S.U.P. en mètres (à partir de l'installation) | | |
|----------------------------|--|------|------|
| | SUP1 | SUP2 | SUP3 |
| Chambre à vannes St Sorlin | 55 | 15 | 10 |

NOTA : Si la SUP1 du tracé adjacent est plus large que celle de l'installation annexe, c'est elle qui doit être prise en compte au droit de l'installation annexe.

- **Installations annexes non situées sur la commune, mais dont les zones d'effets atteignent cette dernière**

Néant

Canalisations de transport d'hydrocarbures liquides, propriété de la Société du Pipeline Sud-Européen (SPSE) dont le siège social est 7-9 rue des Frères Morane 75 738 PARIS CEDEX 15 et exploitées par :

SOCIETE DU PIPELINE SUD-EUROPÉEN
BP14
13771 – FOS SUR MER Cedex

- **Ouvrages traversant la commune**

| Nom de la canalisation | PMS (bar) | DN | Longueur dans la commune (en mètres) | Implantation | Distances S.U.P. en mètres (de part et d'autre de la canalisation) | | |
|------------------------|-----------|------|--------------------------------------|--------------|--|------|------|
| | | | | | SUP1 | SUP2 | SUP3 |
| PL1 | 44,3 | 864 | 4230 | enterré | 155 | 15 | 10 |
| PL2 | 47,4 | 1016 | 4229 | enterré | 155 | 15 | 10 |
| PL3 | 57,1 | 610 | 4231 | enterré | 155 | 15 | 10 |

- **Ouvrages ne traversant pas la commune, mais dont les zones d'effets atteignent cette dernière**

Néant

- **Installations annexes situées sur la commune**

Néant

- **Installations annexes non situées sur la commune, mais dont les zones d'effets atteignent cette dernière**

Néant

Canalisation de transport de propylène propriété de TRANSUGIL PROPYLENE SNC (TUP) dont le siège social est 2, place Jean Millier – La défense 6 – 92400 COURBEVOIE et exploitée par :

Transugil Propylène
3920 route de la vallée
26 530 Le Grand Serre

- **Ouvrages traversant la commune**

| Nom de la canalisation | PMS (bar) (2) | DN (3) | Longueur dans la commune (en mètres) | Implantation | Distances S.U.P. en mètres (de part et d'autre de la canalisation) | | |
|------------------------|------------------|-----------|--------------------------------------|--------------|--|------|------|
| | | | | | SUP1 | SUP2 | SUP3 |
| TRANSUGIL PROPYLENE 8" | 54 | 200 | 2704 | enterrée | 135 | 15 | 10 |

- **Ouvrages ne traversant pas la commune, mais dont les zones d'effets atteignent cette dernière**

Néant

- **Installations annexes situées sur la commune**

| Nom de l'installation | Distances S.U.P. en mètres (à partir de l'installation) | | |
|-----------------------------|--|------|------|
| | SUP1 | SUP2 | SUP3 |
| Vanne de sectionnement VL11 | 235 | 35 | 35 |

- **Installations annexes non situées sur la commune, mais dont les zones d'effets atteignent cette dernière**

Néant

Article 2 – Nature des servitudes

Conformément à l'article R.555-30 b) du code de l'environnement, les servitudes sont les suivantes, en fonction des zones d'effets :

Servitude SUP1, correspondant à la zone d'effets létaux (PEL) du phénomène dangereux de référence majorant au sens de l'article R.555-10-1 du code de l'environnement :

La délivrance d'un permis de construire relatif à un établissement recevant du public susceptible de recevoir plus de 100 personnes ou à un immeuble de grande hauteur et son ouverture est subordonnée à la fourniture d'une analyse de compatibilité ayant reçu l'avis favorable du transporteur ou, en cas d'avis défavorable du transporteur, l'avis favorable du Préfet rendu au vu de l'expertise mentionnée au III de l'article R 555-31 du code de l'environnement.

L'analyse de compatibilité est établie conformément aux dispositions de l'arrêté ministériel du 5 mars 2014 susvisé.

Servitude SUP2, correspondant à la zone d'effets létaux (PEL) du phénomène dangereux de référence réduit au sens de l'article R.555-10-1 du code de l'environnement :

L'ouverture d'un établissement recevant du public susceptible de recevoir plus de 300 personnes ou d'un immeuble de grande hauteur est interdite.

Servitude SUP3, correspondant à la zone d'effets létaux significatifs (ELS) du phénomène dangereux de référence réduit au sens de l'article R.555-10-1 du code de l'environnement :

L'ouverture d'un établissement recevant du public susceptible de recevoir plus de 100 personnes ou d'un immeuble de grande hauteur est interdite.

Article 3 – Information du transporteur

Conformément à l'article R.555-30-1 du code de l'environnement, le maire informe le transporteur de toute demande de permis de construire, de certificat d'urbanisme opérationnel ou de permis d'aménager concernant un projet situé dans l'une des zones définies à l'article 2.

Article 4 – Annexion au plan d’urbanisme

Les servitudes instituées par le présent arrêté sont annexées aux plans locaux d’urbanisme et aux cartes communales des communes concernées conformément aux articles L.151-43, L.153-60, L.161-1 et L163-10 du code de l’urbanisme.

Article 5 – Abrogation de l’arrêté précédent ayant le même objet

Les dispositions de l’arrêté préfectoral 26-2016-12-02-008 du 2 décembre 2016 susvisé étant reprises dans le présent arrêté, l’arrêté est abrogé.

Article 6 – Notification et publicité

En application du R.554-60 du code de l’environnement, le présent arrêté sera

- publié au recueil des actes administratifs
- publié sur le site internet de la préfecture de la Drôme
- adressé au maire de la commune de Saint-Sorlin-en-Valloire.

Article 7 – Délais et voies de recours

Cet arrêté pourra faire l’objet d’un recours contentieux auprès du tribunal administratif de Grenoble (2, place de Verdun – BP 1135 – 38002 Grenoble cedex 1) dans un délai de deux mois à compter de sa publication au Recueil des Actes Administratifs de la préfecture de la Drôme.

Article 8 – Exécution et copie

Le Secrétaire général de la préfecture de la Drôme, l’établissement public de coopération intercommunale compétent ou le Maire de la commune de Saint-Sorlin-en-Valloire, le Directeur départemental des territoires de la Drôme, la Directrice régionale de l’Environnement, de l’Aménagement et du Logement Auvergne-Rhône-Alpes sont chargés chacun en ce qui le concerne de l’exécution du présent arrêté dont une copie leur sera adressée, ainsi qu’aux Directeurs du Service National des Oléoducs Interalliés et des sociétés GRTgaz, SPSE et Transugil Propylène.

Valence, le 03 OCT. 2018

Le préfet,

Pour le Préfet, par délégation
Le Secrétaire Général



Patrick VIEILLESCAZES

(1) La carte annexée au présent arrêté peut être consultée dans les services de :

- la préfecture de la Drôme
- la direction régionale de l’environnement, de l’aménagement et du logement Auvergne-Rhône-Alpes
- l’établissement public de coopération intercommunale compétent ou la mairie concernée





Servitudes d'utilité publique autour des canalisations de transport de matières dangereuses



*vu pour être annexé
à l'arrêté n° 2620181003032
du - 3 OCT. 2018
Valence, le
Le Préfet*

 Saint-Sorlin-en-Valloire

Limites SUP1 :

-  TUP
-  GRTgaz
-  SNOI
-  SPSE

© Scan 25 IGN, BD Topo - IGN

