



PLAN LOCAL D'URBANISME

10U15

Rendu exécutoire
le



EMPLACEMENTS RÉSERVÉS

Date d'origine :

Janvier 2019

4W

ARRET du Projet - Dossier annexé à la
délibération municipale du 13 juin 2018

APPROBATION - Dossier annexé à la
délibération municipale du 06 février 2019

Urbanistes :

Mandataire : ARVAL

Agence d'Urbanisme ARVAL
Sarl MATHIEU - THIMONIER - CARRAUD
3 bis, Place de la République - 60800 CREPY-EN-VALOIS
Téléphone : 03 44 94 72 16 - Fax : 03 44 39 04 61
Courriel : Nicolas.Thimonier@arval-archi.fr

Equipe d'étude :

N. Thimonier (Géog-Urb), M. Louërat (Urb)

Participation financière : Conseil Départemental de l'Oise



LISTE DES EMPLACEMENTS RÉSERVÉS

N° ER	REFERENCE PARCELLE CADASTRALE	EMPRISE	BENEFICIAIRE	DESTINATION
ER n°1	zone UB Parcelle Section V n°300 (en partie)	550 m2	Commune d'Agnetz	Maintien de l'accès aux parcelles agricoles
ER n°2	zone UB Parcelles Section AN n° 59 et 183 (en partie)	217 m2	Commune d'Agnetz	Placette de retournement
ER n°3	zone UE Parcelle Section AS n°41 (en partie)	395 m2	Commune d'Agnetz	Aire de covoiturage
ER n°4	zone Nz Parcelle Section D n°806 (en partie)	635 m2	Commune d'Agnetz	Stationnement et placette de retournement
ER n°5	zone Nz Parcelle Section E n°380	826 m2	Commune d'Agnetz	Maintien et entretien de l'ouvrage de gestion des eaux pluviales
ER n°6	zone UB et Nz Parcelle Section E n°1166 (en partie)	420 m2	Communauté de Communes du Pays Clermontois	Maintien et entretien de l'ouvrage de gestion des eaux pluviales

VILLON

DE GICOURT

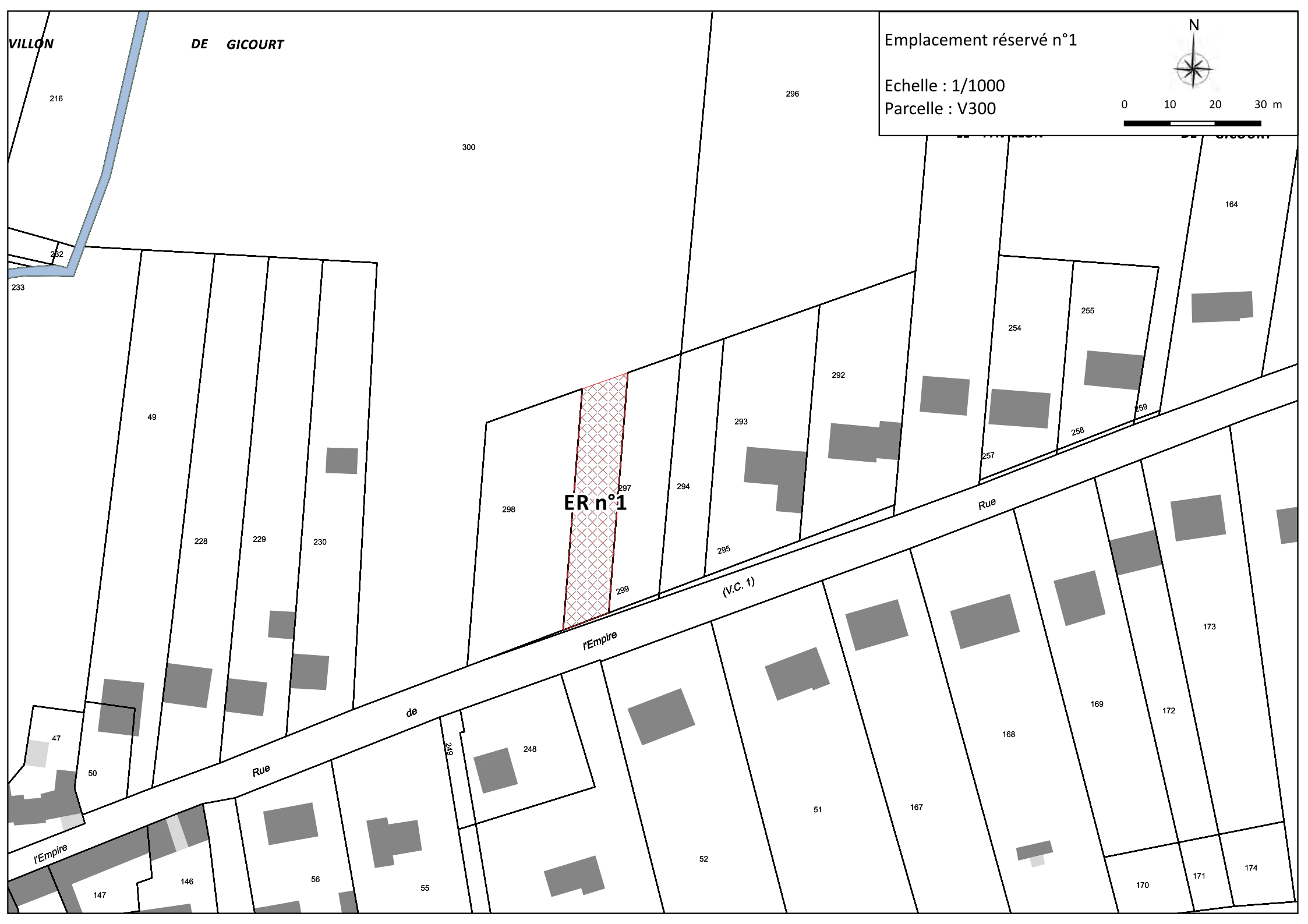
Emplacement réservé n°1

Echelle : 1/1000

Parcelle : V300



0 10 20 30 m



Emplacement réservé n°2

Echelle : 1/1000

Parcelles : AN59 et AN183



0 10 20 30 m



Emplacement réservé n°3

Echelle : 1/1000

Parcelles : AS41



0 10 20 30 m



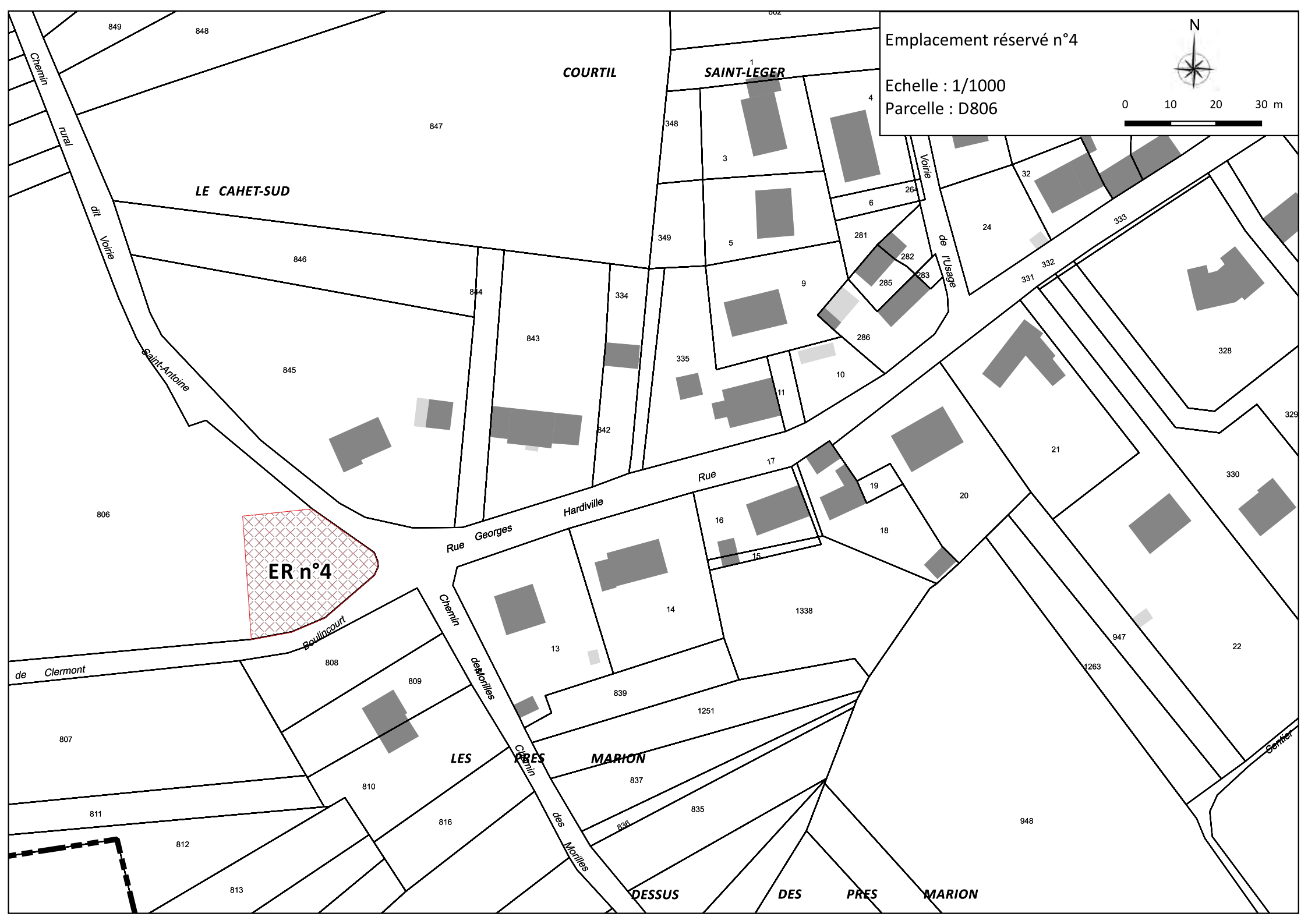
Emplacement réservé n°4

Echelle : 1/1000

Parcelle : D806



0 10 20 30 m



LE CAHET-SUD

COURTIL

SAINT-LEGER

ER n°4

LES PRES

MARION

DESSUS

DES

PRES

MARION

Chemin rural dit Voie

Saint-Antoine

de Clermont

Bouvincourt

Chemin des Mottilles

Chemin des Mottilles

Rue Georges Hardville

Rue 17

Voie de l'usage

Semier

AUX RENARDS

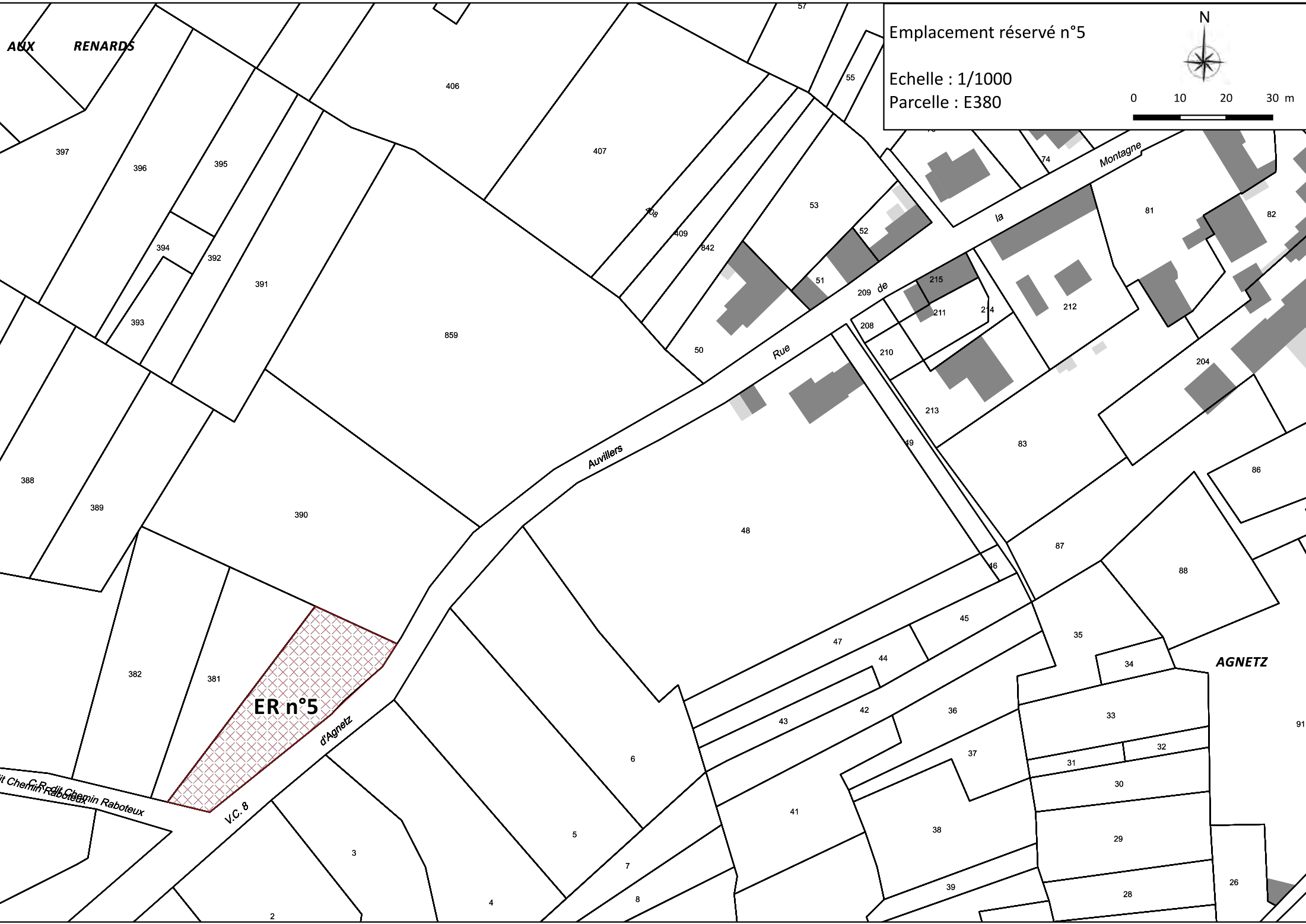
Emplacement réservé n°5

Echelle : 1/1000

Parcelle : E380



0 10 20 30 m



ER n°5

d'Agnetz

V.C. 8

Chemin Raboteux

AGNETZ

Emplacement réservé n°6

Echelle : 1/1000

Parcelle : E1166



0 10 20 30 m

