

VAUGNERAY

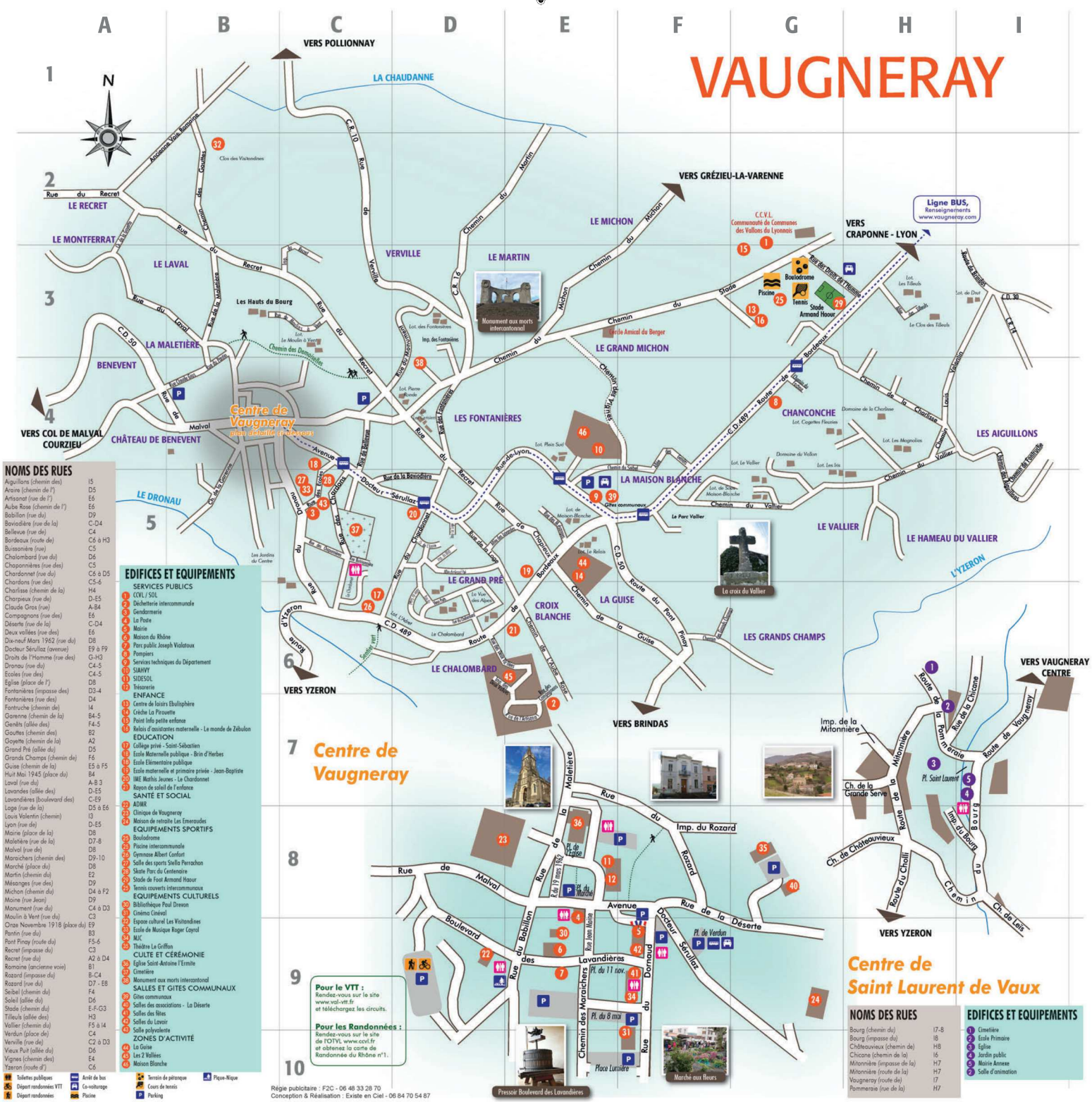
A B C D E F G H I
1 2 3 4 5 6 7 8 9 10
N
VERS POLLIONNAY
LA CHAUDANNE
VERS GRÉZIEU-LA-VARENNE
VERS CRAPONNE - LYON
Ligne BUS, Renseignements www.vaugneray.com
C.C.V.L. Communauté de Communes des Vallons du Lyonnais
LE RECRET
LE MONTFERRAT
LE LAVAL
LE MICHON
LE MARTIN
VERVILLE
Les Hauts du Bourg
Monument aux morts intercantonnal
Bouldrome
Piscine
Tennis
Stade Armand Haour
Cercle Amical du Berger
LE GRAND MICHON
LA MALETIÈRE
BENEVENT
Centre de Vaugneray
LES FONTANIÈRES
CHANCONCHE
LES AIGUILLONS
VERS COL DE MALVAL COURZIEU
CHÂTEAU DE BENEVENT
LA MAISON BLANCHE
Gites communaux
LE DRONAU
LE VALLIER
LE HAMEAU DU VALLIER
La croix du Vallier
L'YZERON
LE GRAND PRÉ
CROIX BLANCHE
LA GUISE
LES GRANDS CHAMPS
LE CHALOMBARD
VERS YZERON
VERS BRINDAS
VERS VAUGNERAY CENTRE
Centre de Vaugneray
Centre de Saint Laurent de Vaux
Pl. de l'Église
Pl. de Verdun
Pl. Saint Laurent
Pl. du 11 nov.
Pl. du 8 mai
Place Lumière
Pressoir Boulevard des Lavandières
Marché aux fleurs
Imp. du Rozard
Imp. de la Mitonnière
Ch. de la Grande Serve
Ch. de Châteauvieux
Ch. de Leis
Route de Malval
Rue de la Déserte
Avenue Docteur Serullaz
Rue du Bourg
Route de Vaugneray
Route de la Pommeraie
Rue de la Chicane
Route du Chalil
Chemin des Maraichers
Rue du Babillon
Rue de la Maletière
Rue du Recret
Rue de la Baviodière
Rue de la Guise
Rue de la Croix Blanche
Rue du Pont Pinay
Route de Lyon
Route d'Yzeron
Rue de la Mairie
Rue du Stade
Rue du Vallier
Rue du Lavoir
Rue du Moulin
Rue de la Fontanière
Rue de la Vallière
Rue de la Malvière
Rue de la Chaudanne
Rue des Coulées
Rue du Laval
Rue de la Maletière
Rue du Recret
Rue du Martin
Rue du Michon
Rue du Stade
Rue du Vallier
Rue de la Charlisse
Rue de la Chaudanne
Rue du Docteur Serullaz
Rue du Bourg
Rue de la Déserte
Rue de la Pommeraie
Rue de la Chicane
Rue de la Mairie
Rue du Lavoir
Rue du Moulin
Rue de la Fontanière
Rue de la Vallière
Rue de la Malvière
Rue de la Baviodière
Rue de la Guise
Rue de la Croix Blanche
Rue du Pont Pinay
Rue de la Déserte
Rue du Rozard
Rue du Babillon
Rue du Domaud
Rue de la Maletière
Rue du Recret
Rue du Laval

Rochers de la Milonnière

Bachat et pompe aux Arnauds

Cadran solaire à Samazange

Dolmen

Portail ferme La Chana

Loge au Recret

B C D E F G H I

1 2 3 4 5 6 7

POLLIONNAY

GRÉZIEU LA VARENNE

COURZIEU

YZERON

BRINDAS

MESSIMY

La Vore
La Motte
Col de Malval 732 m
La Girardière
Cunieux
Le Vernay
Roche Cocu
La Prouty
Le Barthélémy
Le Godard
Le Rousseau
Le Clos
Le Recret
Le Montterrat
Monastère de la Visitation
La Maletière
Les Fontanières
Pierre Ronde
Verville
Le Martin
Le Michon
Centre Nautique
Les Grandes Terres
Chanconche
La Baviodière
Charpieux
Maison Blanche
La Charlisse
Bellevue
Château de Bénévent
La Chana
Le Raimonet
Le Konsavon
La Combe d'Urieux
Les Jumeaux
La Milonière
Le Crozier
La Croix Blanche
Le Vallier
Les Aiguillons
Col de la Fausse 594 m
Les Roches
La Pelaude
Les Alouettes
La Guise
Le Chalombard
Le Soupat
Combe Fusil
La Guinandière
Hoirieu
Grands Champs
Pinay
Les Aduts
Samazange
Clavigny
Pierres Blanches
Les Arrivats
Le Logis Neuf
Les Aumônes
Les Amauds
La Fusière
Le Cumet
Pucet
Biojolais
Fontfroide
Planche Billée
La Fleur
Combevent
La Plaine
Chantemerle
Les Gouttes Noires
Le Crêt Montrond
Mitonnière
Le Bourg
Chatanay
Les Granges
La Déturbe
Les Adrets
L'Evêque
Bel Air
Les Grandes Terres
Le Dolmen
Le Choll
Les Terres
Le Plat de Saint Romain
Le Bois

Blason des Valentin, Domaine des Aiguillons

NOMS DES RUES

Adrets (chemin des)	B6	Coursière (chemin de la)	C5 à B6	Motte (chemin de la)	C1
Alouettes (chemin des)	E4	Croix de Chatanay (route de la)	F5	Moulin (chemin du)	E5
Arnauds (chemin des)	C5 à B4	Crozier (route du)	E4	Pellerou (chemin de)	E4
Aube Rose (chemin de l')	G4	Cumet (chemin du)	E5	Pierre Folle (chemin de)	C3 à B3
Aumônes (chemin des)	F4	Cunieux (chemin de)	D2 à C2	Pigeonnier (chemin du)	D5
Barcelles (chemin des)	G4	Déturbe (chemin de la)	B6	Pinay (chemin de)	G5
Barthélemy (route du)	C2	Etang (chemin de l')	E3	Plaine (chemin de la)	F5
Bel-Air (chemin de)	F6	Evêque (chemin de l')	E6	Planche Billée (route de)	D5 à C5
Bénévent (route de)	E3	Facteur (chemin du)	H3	Plat de St Romain (chemin du)	D7
Biojolais (chemin de)	B5	Fleur (chemin de la)	E5	Prouty (route de la)	D2 à C2
Bois (chemin du)	C7	Fontaine (chemin de la)	C6	Pucat (chemin de)	F5
Bois des Pins (chemin du)	E4	Girardière (chemin de la)	C1	Raimonet (route du)	D3
Chana (route de la)	E3	Godard (Route du)	D3	Roche Cocu (chemin de)	D2
Chantemerle (chemin de)	D5	Goutte de Malval (chemin de la)	C2 à B2	Roches (chemin des)	E4 à D4
Chartreuse (chemin de la)	E2	Gouttes Noires (chemin des)	E5	Rousseau (chemin du)	E2 à D2
Chasseurs (chemin des)	E4	Grande Serve (chemin de la)	C6	Samazange (chemin de)	C5
Chatanay (route de)	E5	Grands Champs (chemin de)	G4	Soupat (chemin du)	A4
Choll (route du)	C7	Haut Cumet (chemin du)	D5	St Bonnet (chemin de)	E2
Clavigny (chemin de)	C4 à C5	Hauts de Cunieux (chemin des)	C2	St Laurent (route de)	E4 à D5
Clos (chemin du)	D3	Jumeaux (chemin des)	B2 à A3	Terres (chemin des)	D7
Clos des Aiguillons (chemin du)	I3	Lafoy (chemin de)	C3	Vercors (rue du)	E2
Combe d'Urieux (chemin de)	E3	Malval (rue de)	E3 à A3	Vernay (chemin du)	C2 à B2
Combe Fusil (chemin de)	C4	Martin (chemin du)	G2	Vieux (chemin)	E5
Combevent (chemin de)	G5	Milonière (chemin de la)	B3 à B4	Vore (chemin de la)	C1
Côte (chemin de la)	E5	Mont Blanc (rue du)	E2	Yzeron (route d')	E4 à A5
		Montferrat (chemin de)	E2		

Moulin du Gat

Croix à Chatanay

Petit bachat et pompe à La Maison Blanche
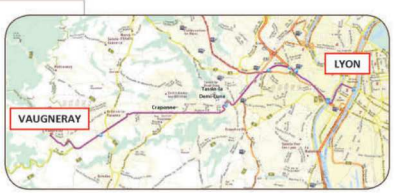
Puits au Cumet