

Histoire

Sorigny, commune dépassant les 2 000 habitants et appartenant au canton de Montbazon, est située à la partie nord du plateau de Sainte-Maure. Occupant une superficie de 4 342 ha à une altitude moyenne de 100 m, la diversité de son sol lui confère une diversité de richesse agricole.

Le Mardereau, petit ruisseau affluent gauche de l'Indre, prend sa source dans le centre du bourg, à proximité de la place Marcel GAUMONT où a existé jusqu'en 1922 une grande pièce d'eau dite "le vivier".

Le territoire est également délimité en partie par deux autres ruisseaux, le Bourdin à l'est et le ruisseau de Montison à l'ouest. Appelée Sorignacus au XI^{ème} siècle, la paroisse de Sorigny devient Sorigneyo au XIII^{ème} siècle et forma deux fiefs : Château Gaillard appartenant au chapitre de Tours, et la Tour d'Isoré qui relevait du baron de la Haye.

Au XV^{ème} siècle, Philippe d'Isoré en fit don au chapitre de Tours. Thais appartenait au seigneur de Thais, d'autres terres au seigneur de Montbazon.

Marcel Gaumont : enfant de Sorigny, grand prix de Rome, sculpteur, fit don à la commune du Monument aux Morts.



Office de Tourisme du Val de l'Indre

Eplanade du Val de l'Indre - R.N. 10 • 37250 MONTBAZON

Tél. : 02 47 26 97 87 • Fax : 02 47 34 01 78

Internet : www.ot-valdelindre.com

E-mail : ot-valdelindre@wanadoo.fr

Mairie 02 47 34 27 70

Commerces et services

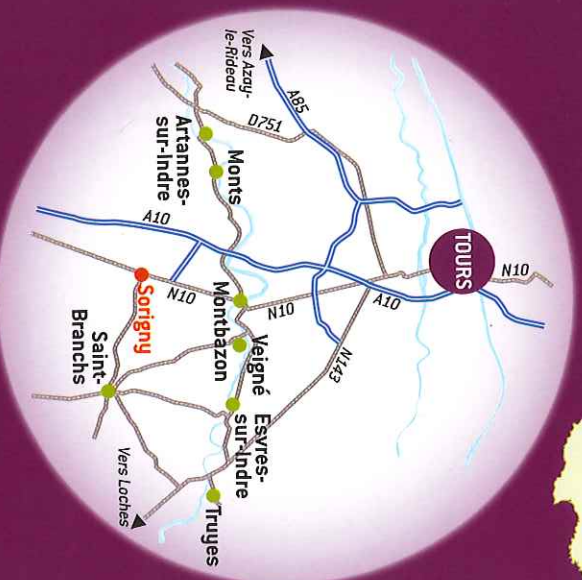

Tous commerces

Services médicaux

Hébergements

Gîtes ruraux

Chambres d'hôtes



Ce sentier a été réalisé par la municipalité de Sorigny, la Communauté de Communes du Val de l'Indre avec le concours du Conseil général d'Indre-et-Loire et du Comité départemental de la randonnée pédestre qui l'a agréé sous le N°2005/138 - 2.


Projet : til 02 47 20 40 00



Sorigny

S E N T I E R S P E D E S T R E S

Les Marécages



Balilage bleu • Circuit N°2 • 14,3 km,
variante 9,8 km



Touraine

Loire Valley

ICI, VIVRE EST UN ART



14,3 km, Variante 9,8 km • Balisage : bleu

Description 14,3 km



Départ place de l'église
(parking place Marcel Gaumont près de la RN 10)

Contourner l'église par la rue de Château Gaillard, prendre la rue de la Folie prolongée par une allée gravillonnée, la route goudronnée et enfin un chemin herbeux qui au milieu des champs vous conduira dans la vallée du Bourdin 1. En suivant cette vallée nous irons à la Boubinière de la Carte puis la Carte 2 pour traverser des prés hauts avant de gagner la Brésardière 3. dans les bois nous traverserons à nouveau le Bourdin, retrouverons le circuit en variante 4 et arriverons aux Marécages. Par des champs de grande culture et les hameaux du Petit Cesnay et Cesnay nous irons à Sorigny en empruntant une partie du chemin du départ.






Variante 9,8 km

Avant d'emprunter le sentier qui, à travers prés, conduit au Bourdin 1, il faudra filer tout droit en longeant les bois et gagner Chamballon et retrouver le Grand circuit 4 avant les Marécages.



Balisage Bleu Signalisation Blue Markierung Blau

-  Continuité du sentier
Straight on
Richtung Beibehalten
-  Changement de direction
Other way
Richtung Wechsel
-  Mauvaise direction
Wrong way
Falsche Richtung

Echelle 1/25 000^e - 4 cm pour 1 km



Éléments du patrimoine

A L'église du XI^e siècle, reconstruite en 1866 sur l'emplacement de l'ancienne, dont il reste la partie basse du clocher et la Chapelle attenante. Elle est dédiée à St Pierre Aux Liens et à St Léonard.

B Les Marécages sur la parcelle des Hauts Arpents : ancienne marinière, cette prairie humide où un plan d'eau a été aménagé pour la pêche est appréciée des bêtes du bord des eaux. On y dénombre plus de 20 essences d'arbres et d'arbustes, 5 variétés d'orchidées. Si vous aimez observer la nature et vous initier à la flore suivant la saison, libre à vous de pique-niquer ou de vous y reposer.

