






















<b>DEPARTEMENT DE LA MOSELLE</b>		
Projet :	<b>DABO PLU</b>	
Mission :	<b>ELABORATION DU PLAN LOCAL D'URBANISME</b>	
Document :	<b>ZONAGE</b>	
N° Planche		Planche 5
<p><b>Éléments légitimes</b></p> <ul style="list-style-type: none"> <li> Chemin à protéger</li> <li> Zone inondable</li> <li> Axe routier</li> <li> Découpage des zones</li> </ul> <p><b>Zonage</b></p> <ul style="list-style-type: none"> <li> UA : Zone urbanisée - Centre ancien de Dabo</li> <li> UB : Extension Urbaine (Dabo, Schaeflenhof, Heilert, La Hoube)</li> <li> UE : Secteur d'équipement et de loisirs</li> <li> UX : Secteur d'activités</li> <li> 1AU : Zone d'urbanisation future à court terme</li> <li> 2AU : Zone d'urbanisation future à long terme</li> <li> A : Zone agricole</li> <li> N : Zone naturelle</li> <li> Nh : Secteur de chevaux</li> <li> Ne : Secteur de loisirs</li> <li> Nj : Secteur d'habitat isolé</li> <li> Nk : Secteur de jardins</li> <li> Nm : Secteur militaire</li> <li> Nt : Secteur touristique et de loisirs</li> </ul>		
Echelle :	1/2000	
Document conforme à celui annexé à la DCM du 11-12-2015 portant approbation de l'établissement du PLU.		Signature du Maire :
		 Centre d'Affaires Ariane 240 rue de Cumbène 54 230 Neuvic-Maisons Tel : 03.83.50.53.87 Fax : 03.83.50.53.78