



L'EAU EST OMNIPRÉSENTE DANS LA FORÊT DOMANIALE DE CAMORS (650 HA) : ÉTANGS, RIVIÈRES, FONTAINES. ELLE ABRITE UNE FAUNE VARIÉE ET A, DURANT DES SIÈCLES, NOURRI DE NOMBREUX TRAVAILLEURS DU BOIS.

Circuit de l'Eau

 11 km
  3h00
  Balisage jaune







 Moyen · Toute l'année · Possible VTT

DÉPART

Du Petit Bois, parc dédié à la détente, aux loisirs et aux sports avec un étang où il est possible de pêcher, des aires de pique-nique, un parcours sportif et un parc accrobranche.

Longer l'étang et prendre sur la gauche pour traverser le ruisseau par le petit pont, puis suivre le parcours sportif.

-  **1** Tourner à droite vers la ligne forestière de Camors et suivre le chemin de grande randonnée (balisage rouge et blanc) jusqu'au lieu-dit Langroëz.
-  **2** Traverser la route forestière. Descendre le sentier et tourner sur la droite pour longer le ruisseau de la Motte. Près de l'étang du moulin de la Motte subsistent les vestiges de plusieurs bâtiments composant le **château médiéval de Comorre**, situé sur un éperon barré (promontoire rocheux dont l'isthme a été coupé par un retranchement). Suivre le ruisseau sur 1 km et prendre à gauche afin de retrouver les étangs du Petit Bois et le point de départ.
-  **3** Au carrefour, tourner à gauche et emprunter la D189 sur 100 m, puis à droite par le vieux chemin creux. Tourner à droite pour entrer dans la forêt. Voir la **Fontaine des sabotiers**.

