



# Carte des Sentiers de Randonnées



**COMMUNAUTÉ DE COMMUNES DU PAYS DE CHANTONNAY**  
 65 avenue du Général de Gaulle  
 BP 98  
 85111 Chantonnay Cedex  
 Tél. : 02 51 94 40 23  
 Fax : 02 51 94 89 46  
 contact@cc-paysdechantonnay.fr  
 www.cc-paysdechantonnay.fr

**OFFICE DE TOURISME DU PAYS DE CHANTONNAY**  
 Vendée Vallées  
 Place de la Liberté  
 85110 Chantonnay  
 Tél. : 02 51 09 45 77  
 02 44 40 20 16 (Vendée Vallées)  
 contact@tourisme-paysdechantonnay.fr  
 www.tourisme-paysdechantonnay.fr

**COMMUNAUTÉ DE COMMUNES**  
**Pays de Chantonnay**  
 Ensemble pour réussir

Bournezeau  
 Chantonnay  
 Rochetroux  
 Saint Germain de Prinsay  
 Saint Hilaire le Vouhis  
 Saint Martin des Noyers  
 Saint Prouant  
 Saint Vincent Sterlanges  
 Sainte Cécile  
 Sigournais

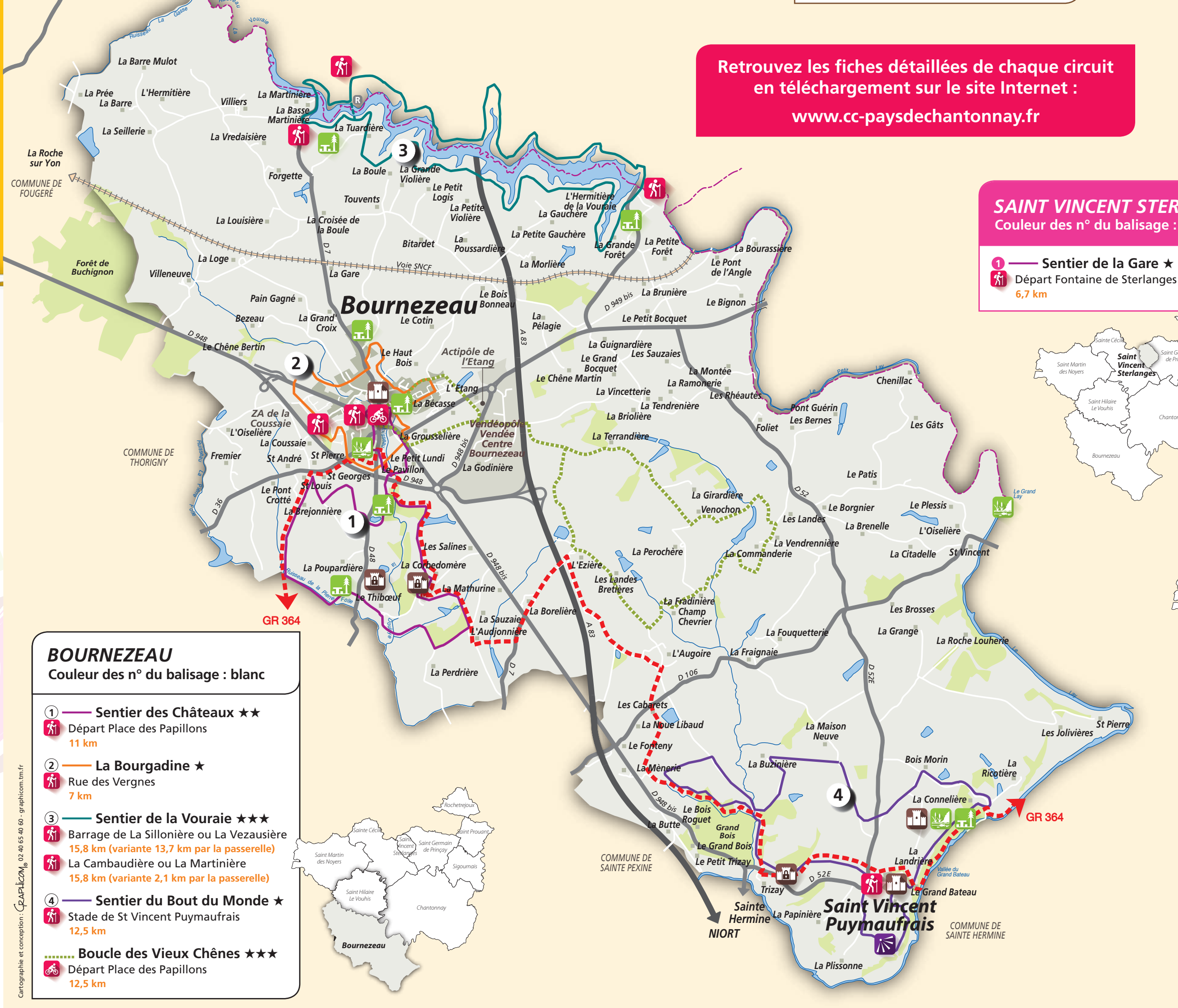
## LÉGENDE

- Itinéraire cyclable
- Départ des sentiers de randonnées
- Départ des boucles cyclables
- Raccourci (variante sentier)
- Patrimoine de Pays ouvert au public (église, lavoir, moulin...)
- Patrimoine privé (non visitable)
- Site naturel
- Aire de pique-nique
- Point de vue

## BALISAGE

La signalétique des sentiers est matérialisée par des plaquettes avec un balisage de couleur jaune sur fond vert. Les numéros des sentiers figurent également sur ces supports et reprennent la couleur identifiant chaque commune. Les fléchages en pointillés signalent les variantes des sentiers.


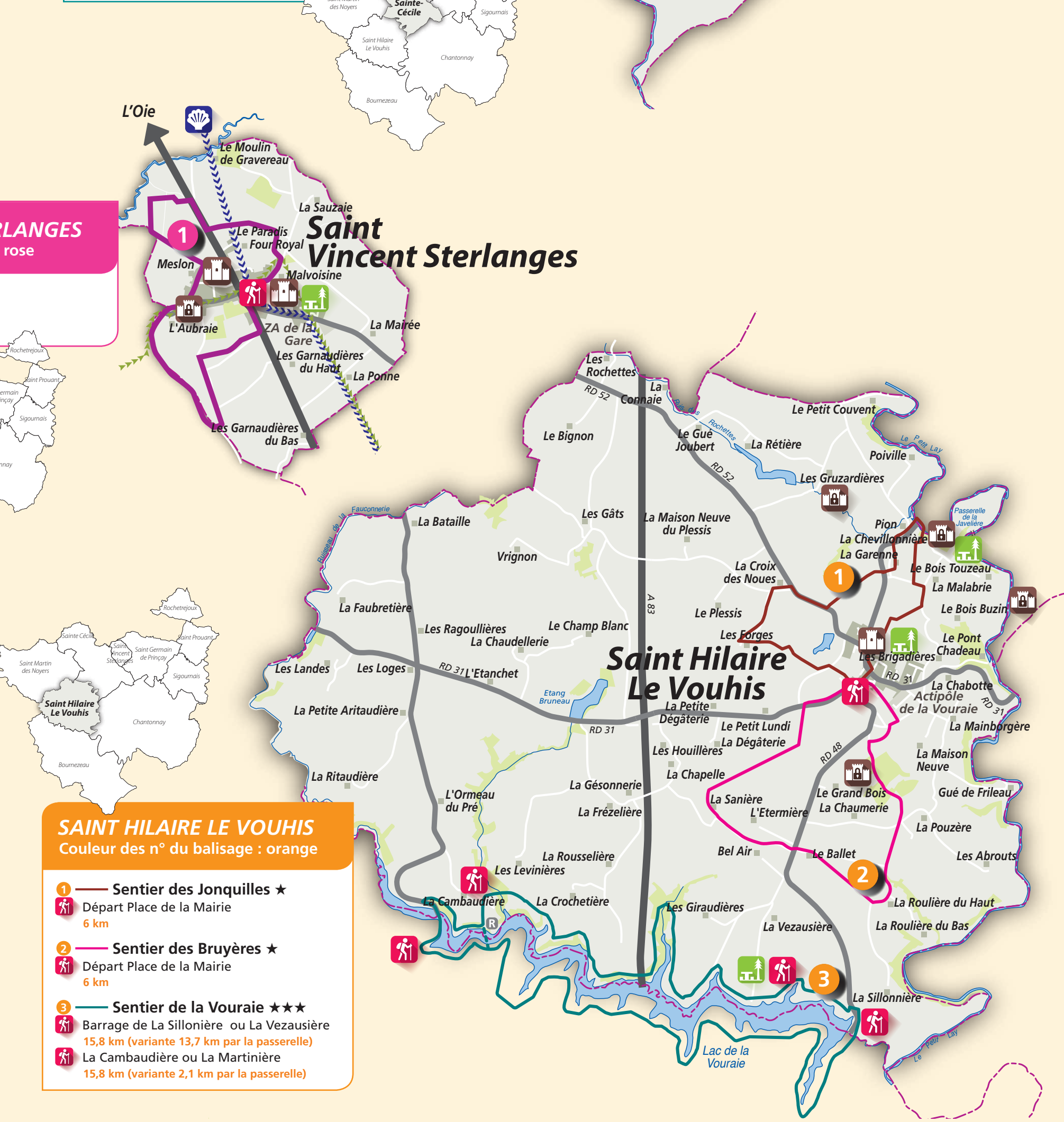
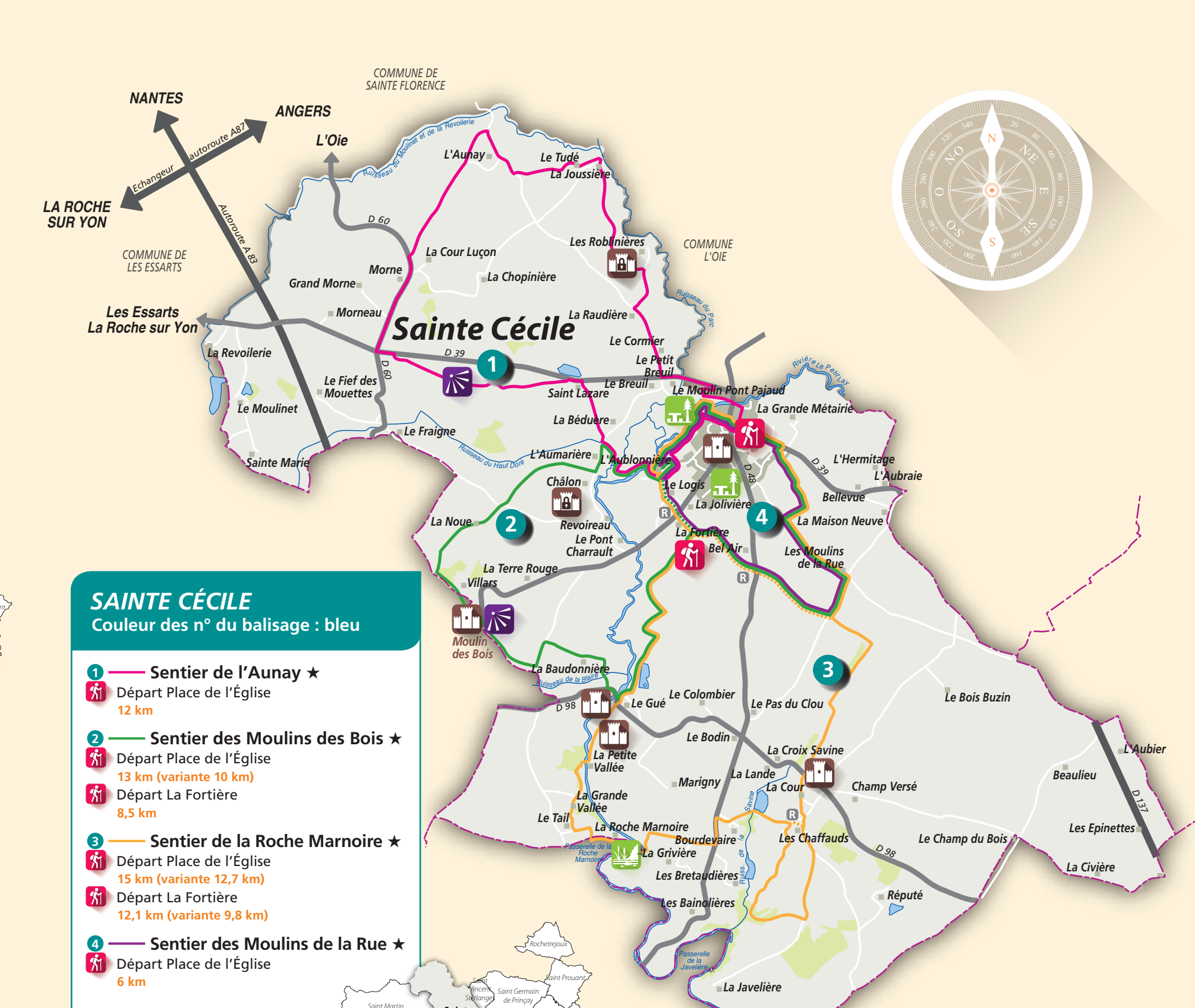
Si vous constatez des problèmes de balisage ou d'entretien sur les sentiers, merci de noter l'endroit exact et de le signaler à la Communauté de communes du Pays de Chantonnay.

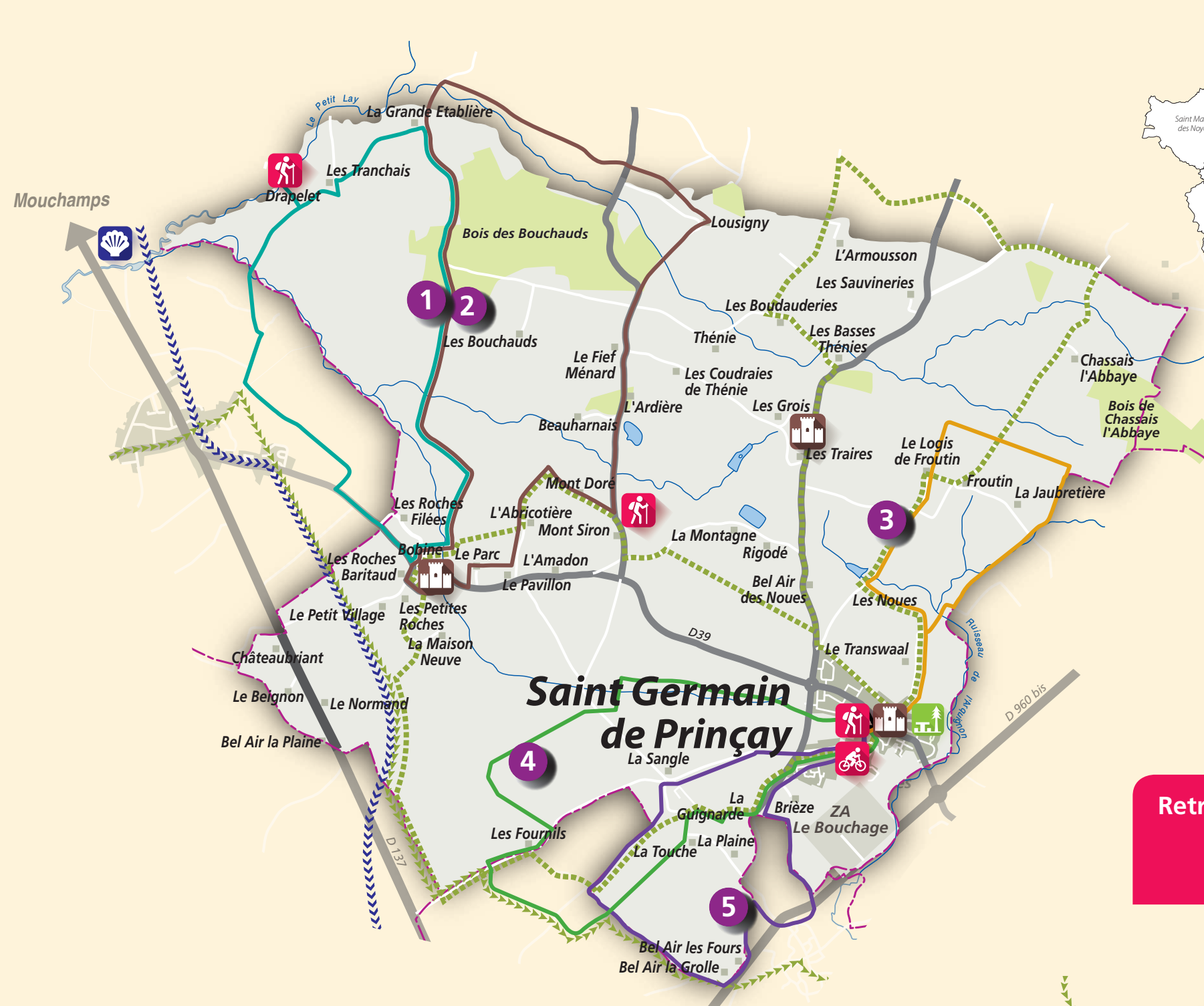


Retrouvez les fiches détaillées de chaque circuit en téléchargement sur le site Internet : [www.cc-paysdechantonnay.fr](http://www.cc-paysdechantonnay.fr)

**SAINT VINCENT STERLANGES**  
 Couleur des n° du balisage : rose

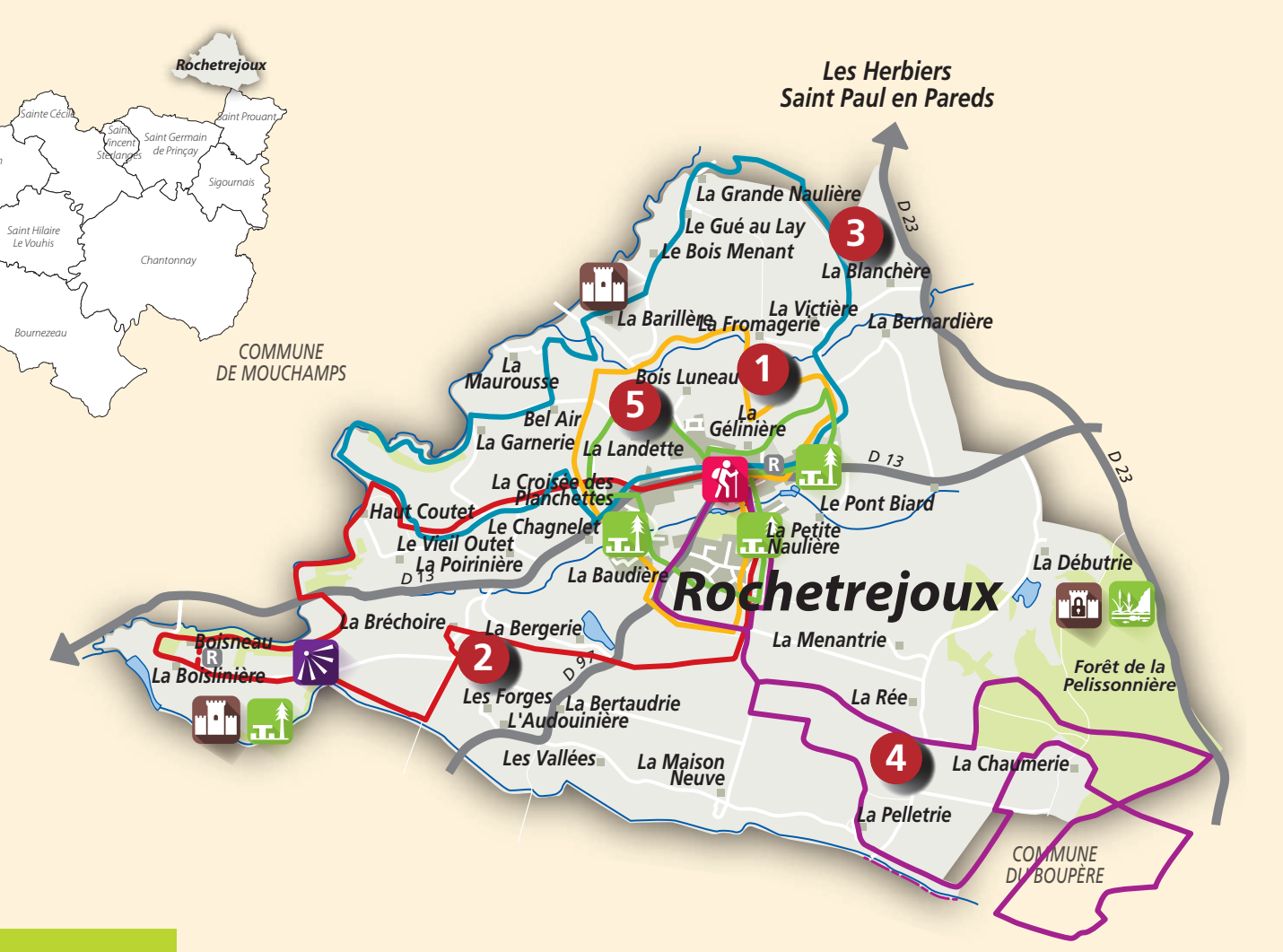
- 1 Sentier de la Gare ★  
Départ Fontaine de Sterlanges  
6,7 km





- SAINT GERMAIN DE PRINÇAY**  
Couleur des n° du balisage : mauve
- 1 **Sentier de Drapelet ★**  
Départ Lieu-dit «Drapelet»  
8,8 km
  - 2 **Sentier Le Mont Doré ★**  
Départ Lieu-dit «Le Mont Doré»  
10,8 km
  - 3 **Sentier des Vignes ★**  
Départ Place de la Mairie  
6,2 km
  - 4 **Sentier «Plaine de la Sangle» ★**  
Départ Place de la Mairie  
8,3 km
  - 5 **Sentier «Plaine de la Touche» ★**  
Départ Place de la Mairie  
7,6 km
  - Boucle des Terres Noires ★★**  
Départ Place de la Mairie  
11,7 km
  - Boucle du Breillet ★★**  
Départ Place de la Mairie  
11,4 km

- ROCHETREJOUX**  
Couleur des n° du balisage : bordeaux
- 1 **Sentier de la Triboulette ★★**  
Place Stanhope de la Débutrie  
Passerelle pour le passage d'un ruisseau (2 marches)  
5,5 km
  - 2 **Sentier des Moulins ★★**  
Place Stanhope de la Débutrie  
9,3 km (variante 8,8 Km)
  - 3 **Sentier des Vallons du Petit Lay ★★**  
Place Stanhope de la Débutrie  
Passerelle pour le passage d'un ruisseau (2 marches)  
9,2 km
  - 4 **Sentier «Forêt et Châteaux» ★★**  
Place Stanhope de la Débutrie  
12,5 km
  - 5 **Sentier «Mine et Clocher» ★**  
Place Stanhope de la Débutrie  
4,7 km (variante 3,4 km)
  - Sentier botanique**  
Place Stanhope de la Débutrie  
2,4 km  
(Sentier Rando'clim : dépliant disponible en mairie)

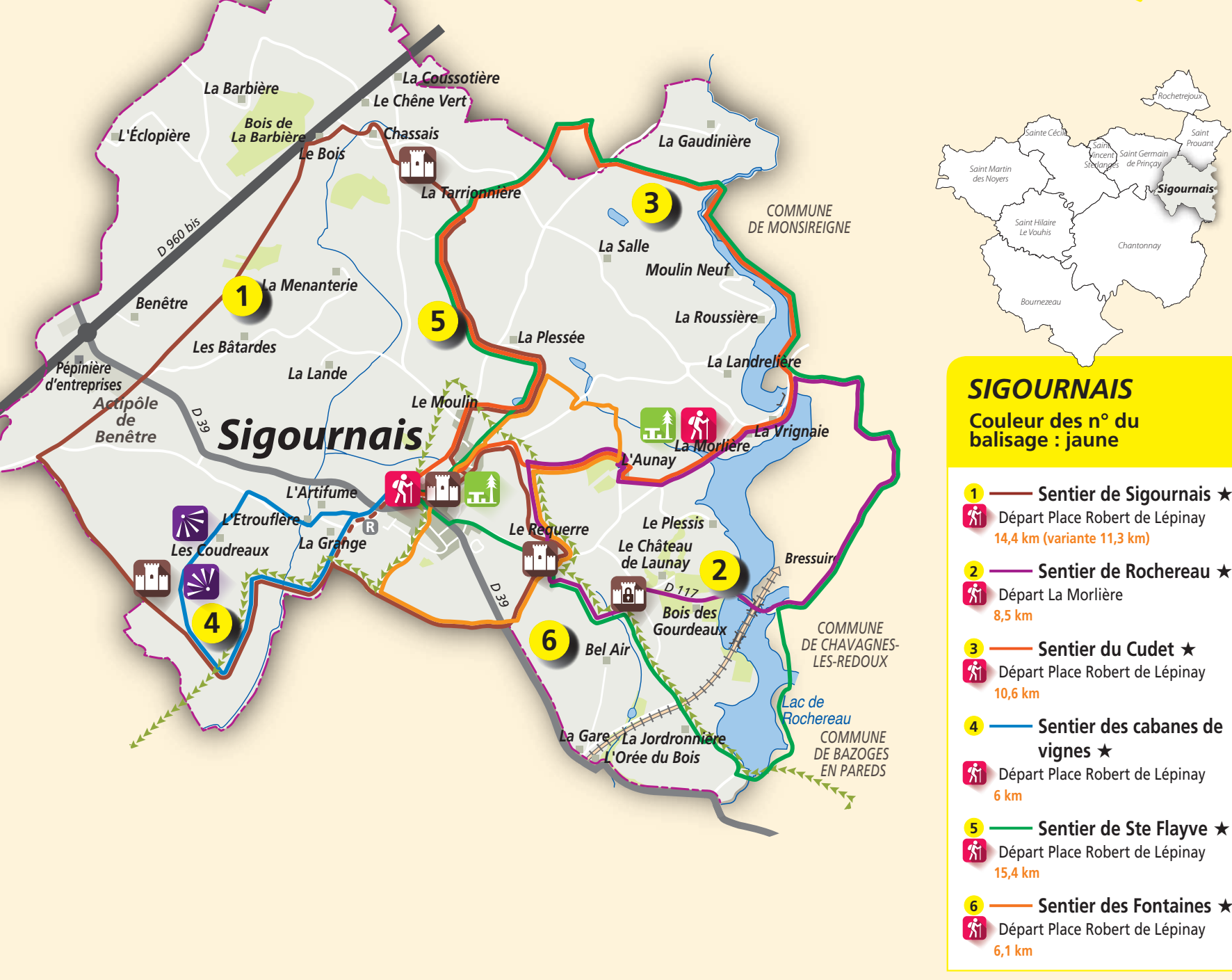
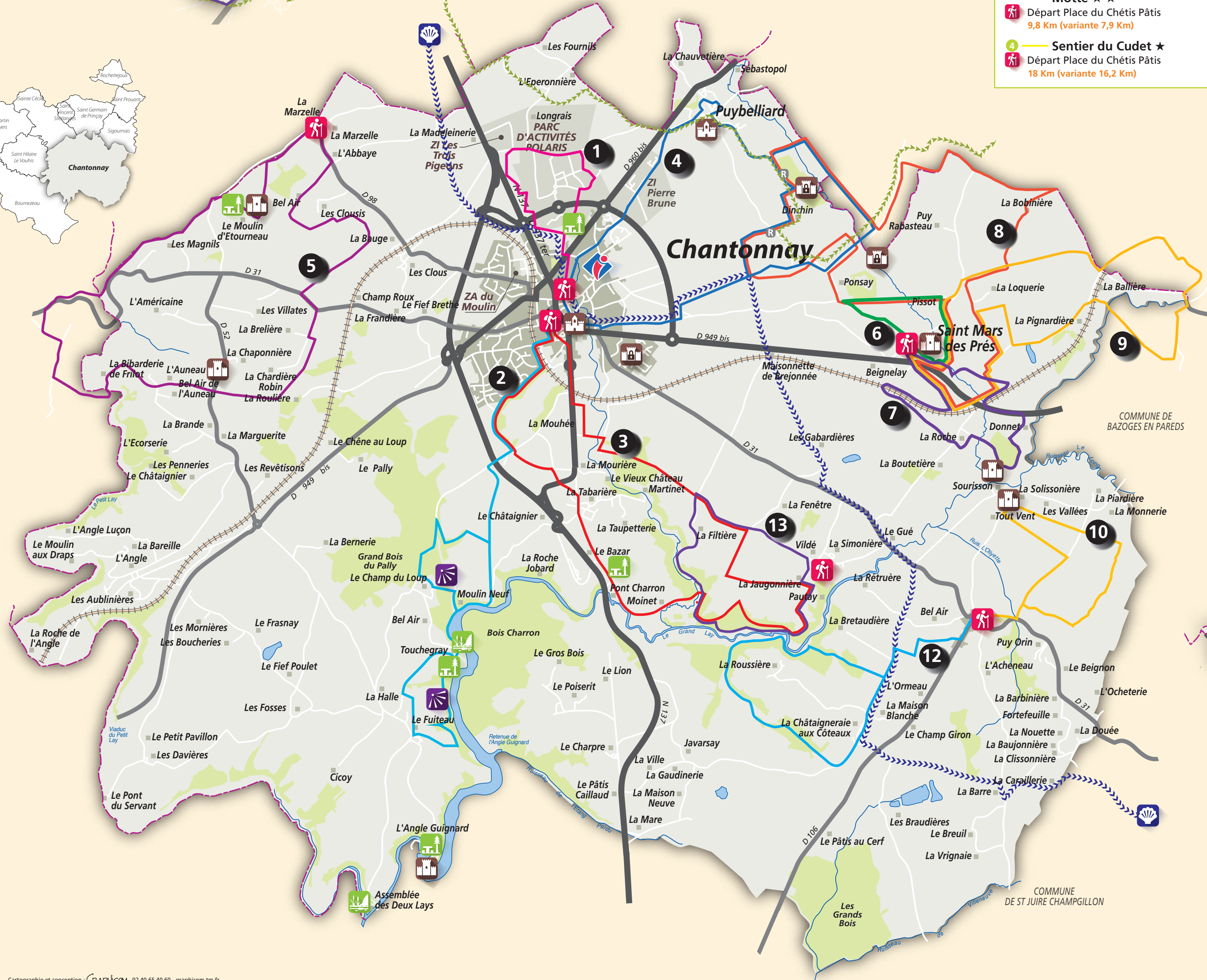


Retrouvez les fiches détaillées de chaque circuit en téléchargement sur le site Internet : [www.cc-paysdechantonnay.fr](http://www.cc-paysdechantonnay.fr)

- SAINT PROUANT**  
Couleur des n° du balisage : vert fluo
- 1 **Sentier Les Barres ★**  
Départ Place du Chétis Pâtis  
4,6 km
  - 2 **Sentier du Lay ★**  
Départ Place du Chétis Pâtis  
12 km
  - 3 **Sentier Fief de la Grande Motte ★★**  
Départ Place du Chétis Pâtis  
9,8 Km (variante 7,9 Km)
  - 4 **Sentier du Cudet ★**  
Départ Place du Chétis Pâtis  
18 Km (variante 16,2 Km)
  - 5 **Sentier des Grands Montains ★**  
Départ Prieuré de Grammont  
16 km
  - 6 **Sentier de Grammont ★**  
Départ Prieuré de Grammont  
9 km
  - 7 **Sentier du Bois ★**  
Départ Place du Chétis Pâtis  
8,5 km
  - Boucle du Prieuré ★★**  
Départ Parking de la Pousse-Vieille  
11,5 km



- CHANTONNAY**  
Couleur des n° du balisage : noir
- 1 **Coulée verte Nord ★**  
Jardin de Franconie (rue des Lavandières)  
4,7 km
  - 2 **Circuit du Lac de l'Angle Guignard ★★/★★★**  
Départ Parking Colbert (Parc Clemenceau)  
14 km - Quelques passages difficiles
  - 3 **Sentier de la Nouette ★★**  
Départ Parking Colbert (Parc Clemenceau)  
12,5 km
  - 4 **Sentier de Puybelliard ★ par Ponsay**  
Départ Jardin de Franconie (rue des Lavandières)  
10,4 km (variante 9 km par Dinchin)
  - 5 **Sentier des Passerelles ★**  
Départ Village de la Marzelle  
12,5 km
  - 6 **Sentier de la Croix des Martyrs ★**  
Départ Place de l'Ancienne Forge (St Mars des Prés)  
3,6 km
  - 7 **Sentier du Donnet ★**  
Départ Place de l'Ancienne Forge (St Mars des Prés)  
5,6 km
  - 8 **Sentier du Moulin ★★**  
Départ Place de l'Ancienne Forge (St Mars des Prés)  
15,5 km
  - 9 **Sentier de St Mars au barrage de Rochereau ★★**  
Départ Place de l'Ancienne Forge (St Mars des Prés)  
11,5 km
  - 10 **Circuit de la Voie Ferrée ★**  
Départ Place de l'église (St Philbert du Pont Charrault)  
5,5 km
  - 12 **Sentier des Côteaux ★**  
Départ Place de l'église (St Philbert du Pont Charrault)  
8,6 km
  - 13 **Sentier des Farfadets ★**  
Départ Lieu-dit «Vildé» (St Philbert du Pont Charrault)  
5,7 km



- SIGOURNAIS**  
Couleur des n° du balisage : jaune
- 1 **Sentier de Sigournais ★**  
Départ Place Robert de Lépiny  
14,4 km (variante 11,3 km)
  - 2 **Sentier de Rochereau ★**  
Départ La Morlière  
8,5 km
  - 3 **Sentier du Cudet ★**  
Départ Place Robert de Lépiny  
10,6 km
  - 4 **Sentier des cabanes de vignes ★**  
Départ Place Robert de Lépiny  
6 km
  - 5 **Sentier de Ste Flayve ★**  
Départ Place Robert de Lépiny  
15,4 km
  - 6 **Sentier des Fontaines ★**  
Départ Place Robert de Lépiny  
6,1 km