

FORÊT DOMANIALE DES LANDES DE LANVAUX

Prospections archéologiques dans les
forêts de Camors, Floranges et Lanvaux (56)

RAPPORT DE PROSPECTIONS
ARCHÉOLOGIQUES

Juillet 2016



Cécile DARDIGNAC
Office National des Forêts
Agence Etudes
Ile-de-France Nord-Ouest
Parc de la Faisanderie
77300 Fontainebleau



PREFECTURE DE LA REGION BRETAGNE

**le Préfet de la région de Bretagne,
Préfet d'Ille-et-Vilaine,**

ARRETE n° 2016-126

VU le code du patrimoine, notamment son livre V et en particulier les articles L531-9 et L531-15 ;

VU le décret n° 65-48 du 8 janvier 1965 modifié pris pour l'exécution du livre II du Code du travail (hygiène et sécurité sur les chantiers de travaux) ;

VU le décret n° 94-423 du 27 mai 1994 portant création des organismes consultatifs en matière d'archéologie nationale ;

VU le décret n° 2010-146 du 16 février 2010 modifiant le décret n° 2004-374 du 29 avril 2004 relatif aux pouvoirs des préfets, à l'organisation et à l'action des services de l'Etat dans les régions et départements,

VU l'arrêté préfectoral n° 2014 S.G.A.R./DRAC/DSG en date du 13 novembre 2014 portant délégation de signature à M. Jean-Loup LECOQ, directeur régional des affaires culturelles de Bretagne,

VU l'arrêté préfectoral n° 2014 S.G.A.R./DRAC/DSG du 13 novembre 2014 portant subdélégation de signature,

ARRETE

Article 1^{er} : Madame Cécile DARDIGNAC est autorisé(e) à procéder, en qualité de responsable scientifique, à une opération de prospection diachronique à partir de la date de notification du présent arrêté jusqu'au 31/12/2016 :

Intitulé de l'opération : Forêts domaniales de Camors-Floranges et Lavaux

Région : Bretagne

Département : Morbihan

Organisme de rattachement : O.N.F.

Article 2 : prescriptions générales

Les recherches sont effectuées sous la surveillance du conservateur régional de l'archéologie territorialement compétent, qui pourra imposer toutes prescriptions qu'il jugera utiles pour assurer le bon déroulement scientifique de l'opération.

A la fin de l'année, le responsable scientifique de l'opération adressera au conservateur régional de l'archéologie le rapport final de l'opération dont la présentation et le contenu sont définis par les dispositions de l'arrêté du 27 septembre 2004. Le rapport remis en trois exemplaires au format A4

papier, documents pliés inclus et un exemplaire au format PDF sur support numérique. Il donnera un inventaire de l'ensemble du mobilier recueilli et signalera les objets d'importance notable. Il indiquera les études complémentaires envisagées et le délai prévu pour la publication.

L'ensemble des documents relatifs à l'opération (notes, photographies, relevés, correspondances, ...) sera remis au conservateur régional de l'archéologie.

Le responsable scientifique de l'opération tiendra régulièrement informé le conservateur régional de l'archéologie de ses travaux et découvertes. Il lui signalera immédiatement toute découverte importante de caractère mobilier ou immobilier et les mesures nécessaires à la conservation provisoire de ces vestiges devront être prises en accord avec lui.

Article 3 : destination du matériel archéologique découverte

Le statut juridique et le lieu de dépôt du matériel archéologique découvert au cours de l'opération seront réglés conformément aux dispositions légales et réglementaires et aux termes des conventions passées avec les propriétaires des terrains concernés.

Article 4 : prescriptions / motivations / recommandations particulières à l'opération

Néant.

Article 5 : Le Directeur régional des affaires culturelles est chargé de l'exécution du présent arrêté.

Fait à Rennes, le 25 mars 2016

pour le Préfet de région,
pour le directeur régional des affaires culturelles
par délégation,



Yves Menez
Conservateur régional de l'archéologie par intérim

SOMMAIRE

Sommaire	1
1. Prospections archéologiques	2
1.1 Contexte de la prospection	2
1.2 Dates et intervenants	3
1.3 Méthodologie	3
2 Résultats	4
3. Complément des prospections	58
4. Mesures de gestion conservatoires	59
4.1 Types de vestiges	59
4.2 Prise en compte dans la gestion des vestiges ponctuels	59
4.3 Prise en compte dans la gestion des vestiges étendus	60
4.3.1. Château de Comorre (Camors, P018)	60
4.3.2. Ensembles de menhirs (Camors, P005 / Floranges, P139)	60
4.3.3. Le Camp Romain (Floranges, P113)	60
4.3.4. Enclos (Floranges, P158)	61
4.3.5. Le Taillis et ensemble de tombelles (Floranges, P143-144 et P162-163)	61
4.4 Monuments historiques	61
Bibliographie	63
Annexes	64
Annexe 1 : Photos prises lors de la prospection	65
Annexe 2 : Liste et métadonnées des fichiers SIG fournis	75
Annexe 3 : Cartes de synthèse des éléments relevés au GPS	78

1. PROSPECTIONS ARCHEOLOGIQUES

1.1 Contexte de la prospection

En 2002, à l'occasion de la révision de l'aménagement de la forêt domaniale de Floranges (56), des prospections archéologiques ont été menées dans cette forêt et des mesures de gestion conservatoires des vestiges intégrées dans l'aménagement forestier.

En 2016, les forêts domaniales de Camors, Floranges et Lanvaux ont été fusionnées en un seul massif qui devient la forêt domaniale des Landes de Lanvaux et leur aménagement forestier révisé. Dans le cadre de cette révision, l'agence ONF de Bretagne a souhaité revoir l'inventaire archéologique des 3 forêts et intégrer les mesures de gestion conservatoire des sites, établies en concertation avec le Service régional de l'archéologie (SRA).

Les prospections ont été confiées à Cécile Dardignac, archéologue ONF. 5 jours lui ont été alloués pour réaliser cette étude (fig. 1).

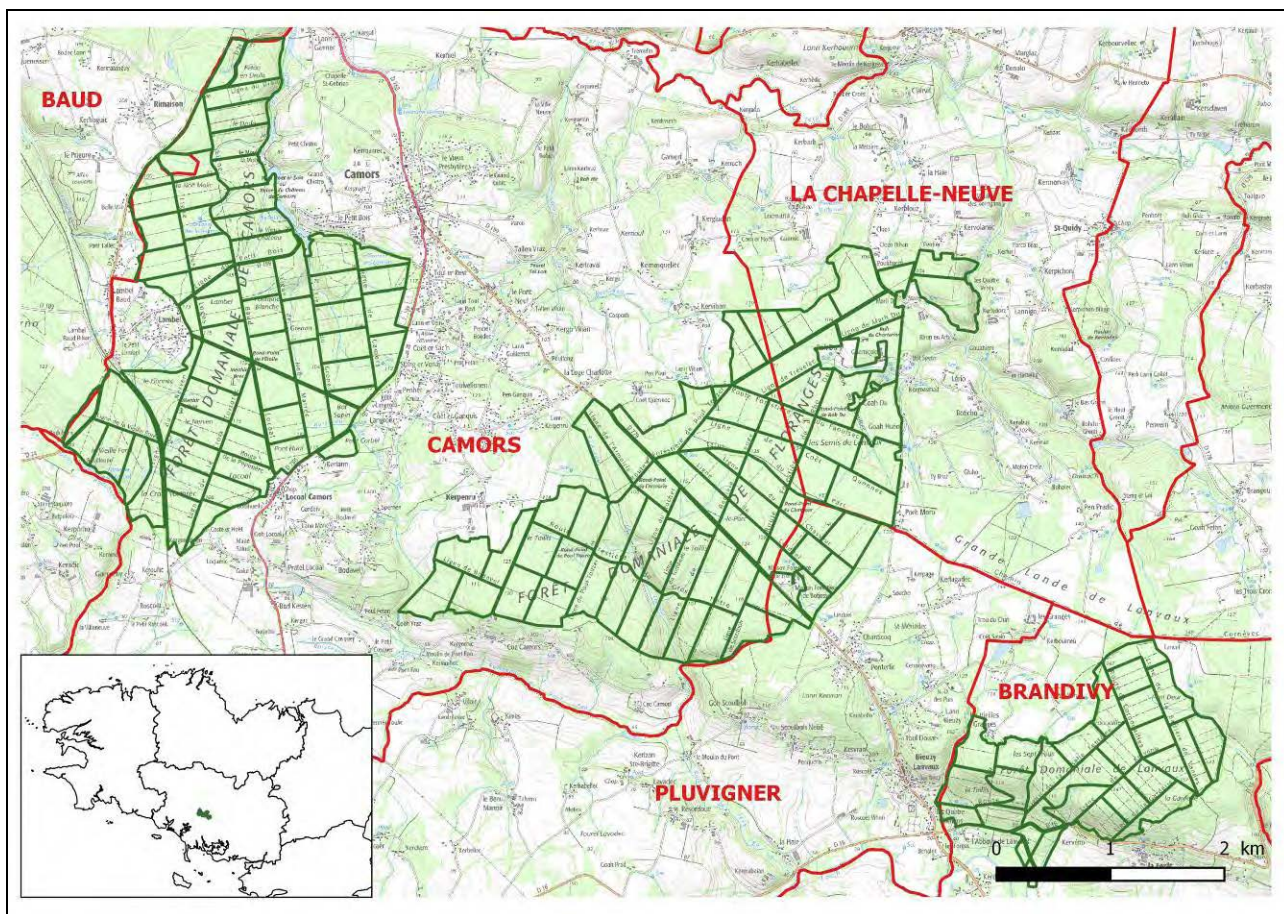


Figure 1 : Localisation des forêts de Camors, Floranges et Lanvaux (fond IGN Scan 25©).

1.2 Dates et intervenants

Les prospections archéologiques ont été réalisées sur trois jours, les 23, 24 et 25 mars 2016.

La réalisation de prospections sous couvert forestier se fait systématiquement en hiver pour avoir plus de visibilité au sol (absence des herbacées annuelles, chute des feuilles).

Participants :

- Cécile DARDIGNAC (ONF, Archéologue, responsable de la prospection),
- Jean-Yvon NEDELLEC (ONF, Agent patrimonial des forêts de Camors, Floranges, Lanvaux)
- Antoine LUTZ (ONF, Chef de projet aménagement)
- Nathalie PETREL (ONF, Département communication)

1.3 Méthodologie

La prospection a été réalisée à partir :

- des éléments présents dans la carte archéologique du SRA,
- des indices repérés par l'agent patrimonial de ces forêts.

Pour chaque site ou indice de site archéologique, une localisation par GPS a été faite (GPS Trimble Geoexplorer XT 6000). Des photos ont systématiquement été prises et, le cas échéant, des mesures enregistrées (longueur, largeur, hauteur, orientation...).

Pour la forêt de Floranges, seuls les nouveaux indices repérés par J.Y. Nedellec ont été visités. Une couverture photo a également été refaite pour certains sites prospectés en 2002.

L'ensemble des données est jointe à ce rapport sous format numérique : photos (liste en annexe 1), couches SIG (liste et métadonnées en annexe 2).

2 RESULTATS

De nombreux sites ou indices de sites archéologiques ont été prospectés sur les 3 jours (fig. 2).

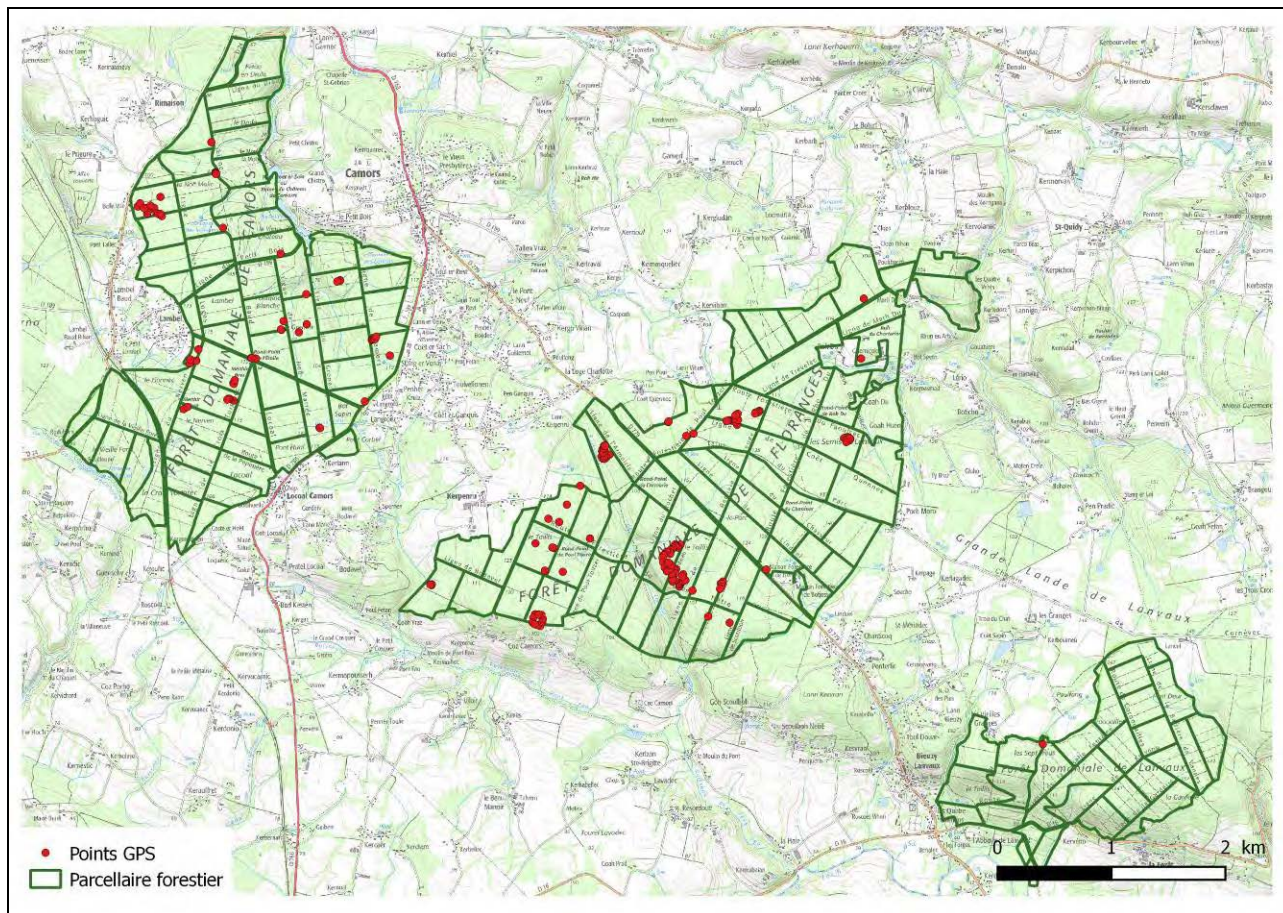


Figure 2 : Localisation des sites prospectés en 2016 (fond IGN Scan 25©).

Les résultats de la prospection sont présentés ci-dessous dans des fiches descriptives, classées par forêt (Camors, Floranges et Lanvaux) puis par parcelle forestière (ordre croissant). Au total 44 fiches descriptives sont renseignées.

Attention, l'intégration des trois forêts dans un seul document d'aménagement a conduit à modifier la numérotation des parcelles forestières. Le numéro des parcelles forestières de la forêt de Camors reste inchangé (de 01 à 66). Le numéro des parcelles forestières de Floranges, anciennement de 01 à 63 passe désormais de 101 à 163. Le numéro des parcelles forestières de Lanvaux, anciennement de 01 à 26 passe désormais de 201 à 226.

Pour chaque fiche, différents renseignements sont présentés.

Généralités :

- Intitulé du site
- Forêt : nom et propriété de la forêt
- Commune
- Département
- Parcelles forestières : numéros des parcelles dans lesquelles sont situés les vestiges

Terrain :

- Date de prospection
- Photos : case cochée si des photos ont été prises
- GPS : case cochée si des points GPS ont été pris
- Inventeur : nom de l'inventeur du site si connu.

Enregistrement :

- N° Patriarche : case cochée et numéro si le site est déjà enregistré dans Patriarche

Description :

- Observation : Description des anomalies repérées lors de la prospection
- Mobilier : case à cocher et description du mobilier archéologique retrouvé
- Chronologie : éléments concernant la chronologie supposée des vestiges
- Peuplement, état de la parcelle, anomalies botaniques : éléments descriptifs de la végétation de la zone prospectée, en lien ou non avec les vestiges

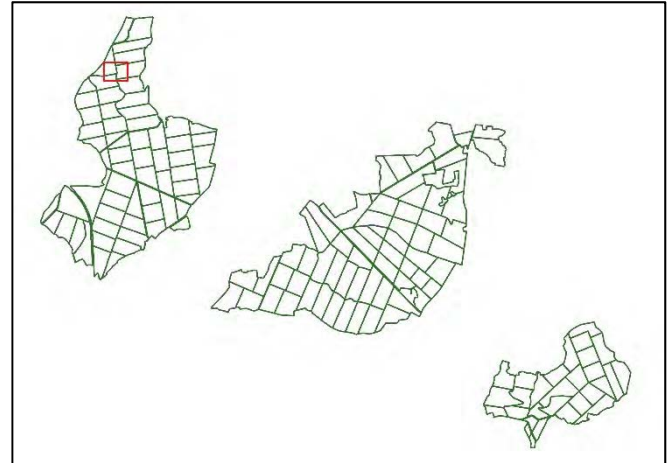
En plus de ces éléments descriptifs, chaque fiche comprend :

- Une vue d'ensemble du parcellaire forestier localisant la zone dans laquelle sont présents les vestiges
- Une photo du site ou des anomalies de relief
- Une localisation précise des vestiges (points GPS) sur fond IGN Scan 25 ©.

Menhir, parcelle 02

Généralités

Intitulé du site	Menhir
Forêt	Forêt domaniale de Camors
Commune	Camors
Département	56
Parcelles forestières	02



Terrain

Date de prospection	23/03/2016
Photos <input checked="" type="checkbox"/>	Points GPS <input checked="" type="checkbox"/>
Inventeur : Jean-Yvon Nedellec (ONF)	

Enregistrement

<input type="checkbox"/> N° Patriarche
--

Description

Observations

Bloc dressé sur chant. Il s'agit probablement d'un menhir.
P2-M1 : longueur : 200cm ; hauteur : 85cm ; largeur : 35cm.

Mobilier

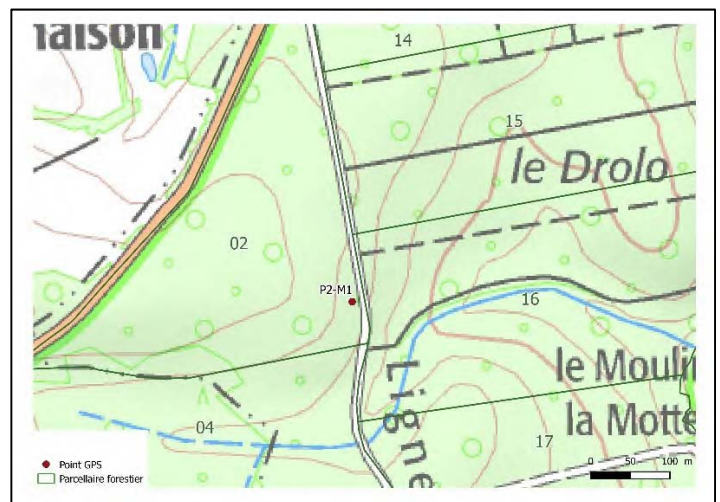
Chronologie

Néolithique ?

Peuplement, état
de la parcelle,
anomalies
botaniques...



Photo de P2-M1

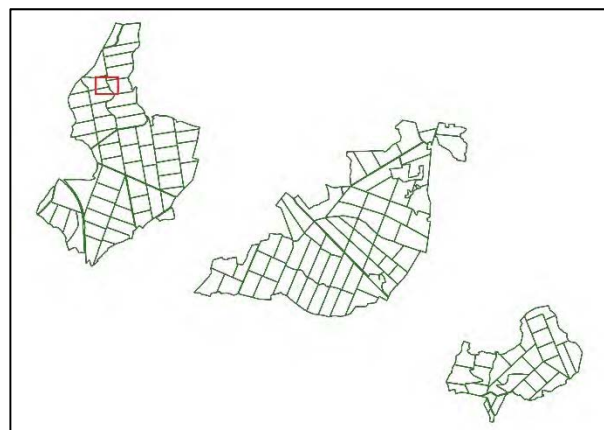


Relevés GPS (fond Scan 25 © IGN)

Groupe de menhirs, parcelles 04 et 06

Généralités

Intitulé du site	Groupe de menhirs
Forêt	Forêt domaniale de Camors
Commune	Camors
Département	56
Parcelles forestières	04,06



Terrain

Date de prospection	23/03/2016
Photos <input checked="" type="checkbox"/>	Points GPS <input checked="" type="checkbox"/>
Inventeur : Jean-Yvon Nedellec (ONF)	

Enregistrement

N° Patriarche

Description

Observations

Groupe de 5 blocs taillés, couchés, correspondant probablement à des menhirs.

P4-M1 : enterré : 260x45cm ; orientation N40 grades.

P4-M2-M3 : un gros bloc cassé en 2, orienté N30 grades. Dimensions : 280x100cm et 220x120cm ; épaisseur hors sol : 60cm.

P4-M4 : 240x110cm, épaisseur hors sol : 20cm, orienté N95 grades.

P4-M5, cassé en deux morceaux : 450x195 cm ; épaisseur hors sol : 40cm ; orientation N65 grades.

Mobilier

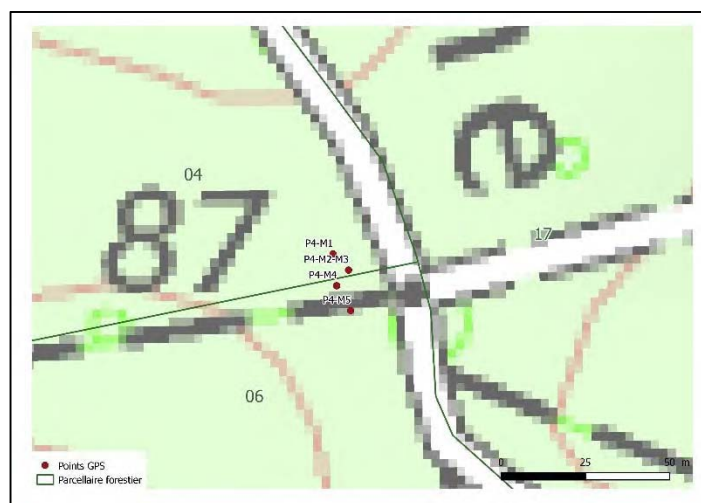
Chronologie

Néolithique ?

Peuplement, état de la parcelle, anomalies botaniques...



Photo de P4-M2-M3

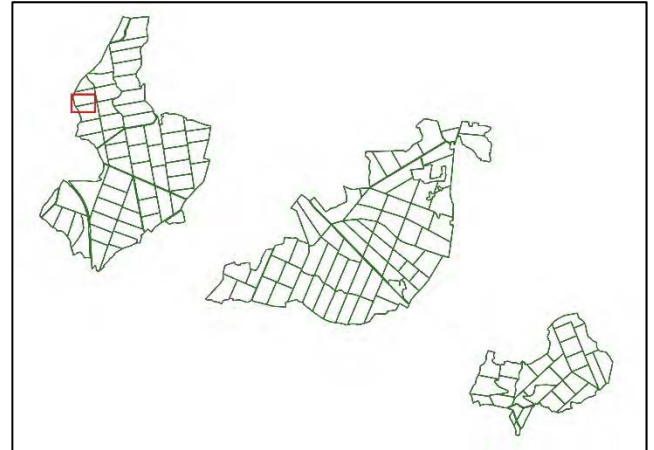


Relevés GPS (fond Scan 25 © IGN)

Groupe de menhirs, parcelle 05-07

Généralités

Intitulé du site	Groupe de menhirs
Forêt	Forêt domaniale de Camors
Commune	Camors
Département	56
Parcelles forestières	05, 07



Terrain

Date de prospection	23/03/2016
Photos <input checked="" type="checkbox"/>	Points GPS <input checked="" type="checkbox"/>
Inventeur : Jean-Yvon Nedellec (ONF)	

Enregistrement

N° Patriarche

Description

Observations

Présence de nombreux blocs de granite, couchés ou dressés, correspondant vraisemblablement à des menhirs.

Nom	Position (couché/dressé)	Orientation (grades)	Longueur (cm)	Largeur (cm)	Hauteur / épaisseur (cm)	Remarques
P5-M1	D		150	30	170	Oenché
P5-M2	C	N180	230	60	20	
P5-M3	C	N100	260	65	100	
P5-M4	C	N110	315	80	100	
P5-M5	D		80	40	65	P5-M5 et M6 : même bloc cassé
P5-M6	C	N90	120	80		Situé sur chemin
P5-M7	D		110	25	65	Penché
P5-M8	C	N280	465	70	70	Plusieurs autres blocs autour
P5-M9	C		250	45	30	
P5-M10	D		150	45	105	
P5-M11	D		150	80	90	
P5-M12	D		260	170	60	Naturel ?
P5-M13	D	N75	175	35	45	Penché

Mobilier

Chronologie

Néolithique ?

Peuplement, état de la parcelle, anomalies botaniques...

Parcelle de feuillus (chênes, hêtres, châtaigniers). Le sol est recouvert de mousses. Les blocs ne sont ainsi pas tous visibles.



Relevés GPS (fond Scan 25 © IGN)



Photo de P5-M1

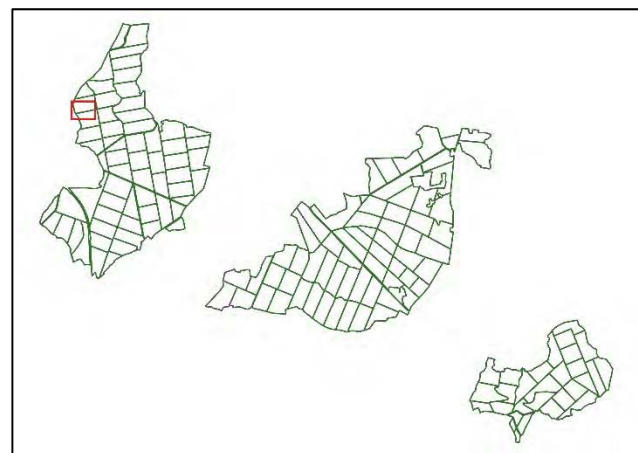


Photo de P5-M9

Carrière, parcelles 05

Généralités

Intitulé du site	Carrière
Forêt	Forêt domaniale de Camors
Commune	Camors
Département	56
Parcelles forestières	05



Terrain

Date de prospection	23/03/2016
Photos <input checked="" type="checkbox"/>	Points GPS <input checked="" type="checkbox"/>
Inventeur : Jean-Yvon Nedellec (ONF)	

Enregistrement

<input type="checkbox"/> N° Patriarche
--

Description

Observations	Carrière d'environ 20x15 mètres et profonde de 2m. Elle est située à environ 100m des menhirs de la parcelle 05.
<input type="checkbox"/> Mobilier	
Chronologie	Indéterminée
Peuplement, état de la parcelle, anomalies botaniques...	

Relevés GPS (voir plan page précédente).


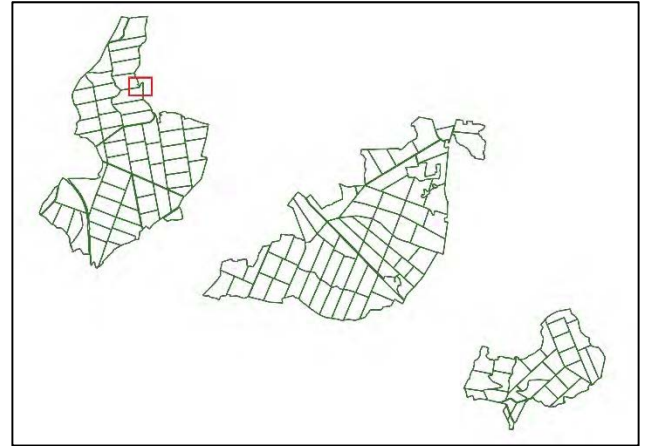


Photo de P5-Carrière

Château de Comorre, parcelle 18

Généralités

Intitulé du site	Château de Comorre
Forêt	Forêt domaniale de Camors
Commune	Camors
Département	56
Parcelles forestières	18



Terrain

Date de prospection	23/03/2016
Photos <input checked="" type="checkbox"/>	Points GPS <input type="checkbox"/>
Inventeur :	

Enregistrement

<input checked="" type="checkbox"/> N° Patriarche	56 031 0016
---	-------------

Description

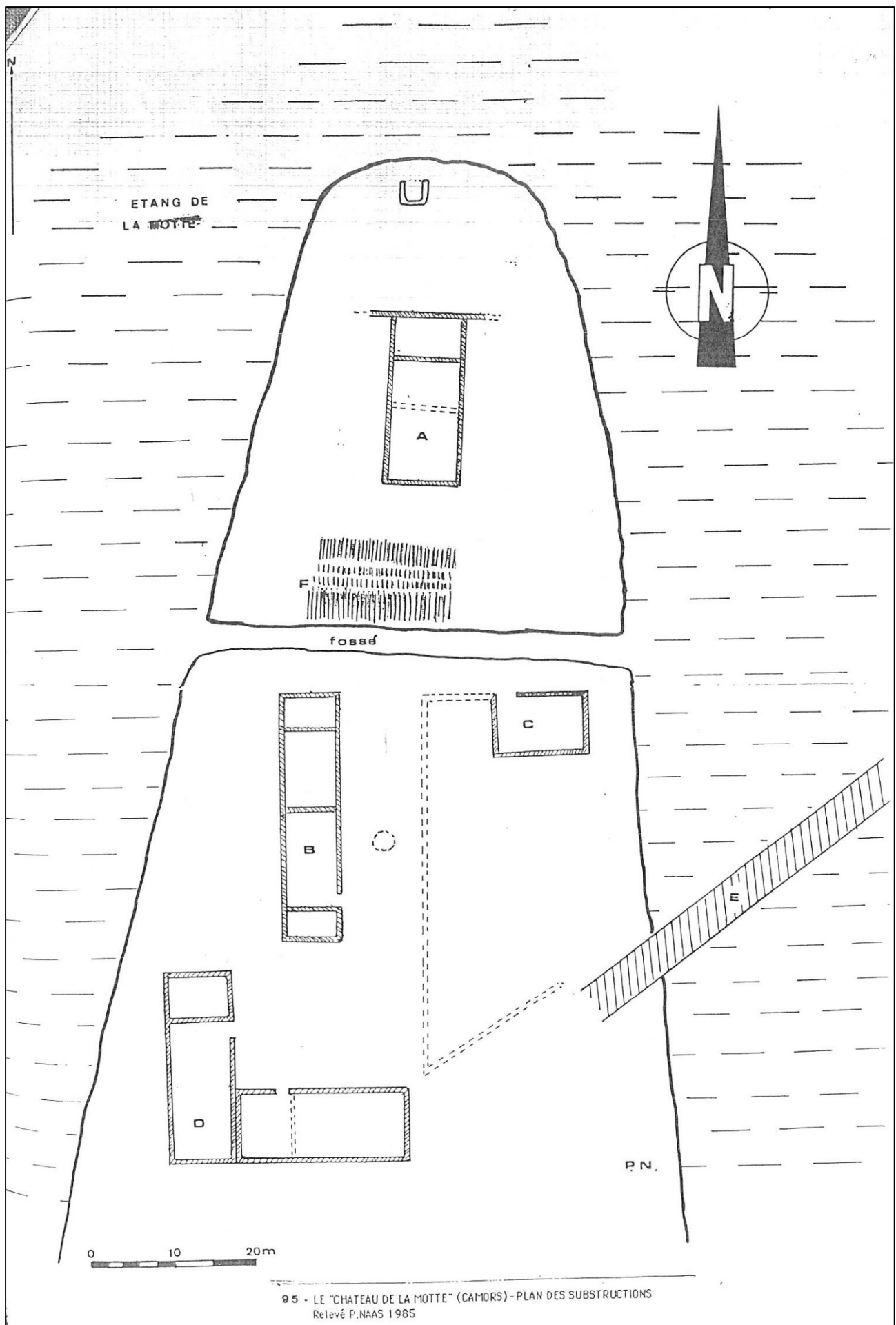
Observations	Eperon barré entouré par un étang. Les ruines de plusieurs bâtiments sont nettement visibles. Ce site ayant été décrit et relevé en 1985 par P.Naas et en 2012 par L.Janneret (voir pages suivantes), aucun point GPS n'a été pris. Une étude documentaire et des recherches en archives seraient cependant nécessaires pour en apprendre plus.
<input type="checkbox"/> Mobilier	Aucun
Chronologie	Moyen Age
Peuplement, état de la parcelle, anomalies botaniques...	Présence de fragon sur certains bâtiments et sur le rempart. Présence d'un if dans le bâtiment A.



Photo du Bâtiment A du Château de Comorre

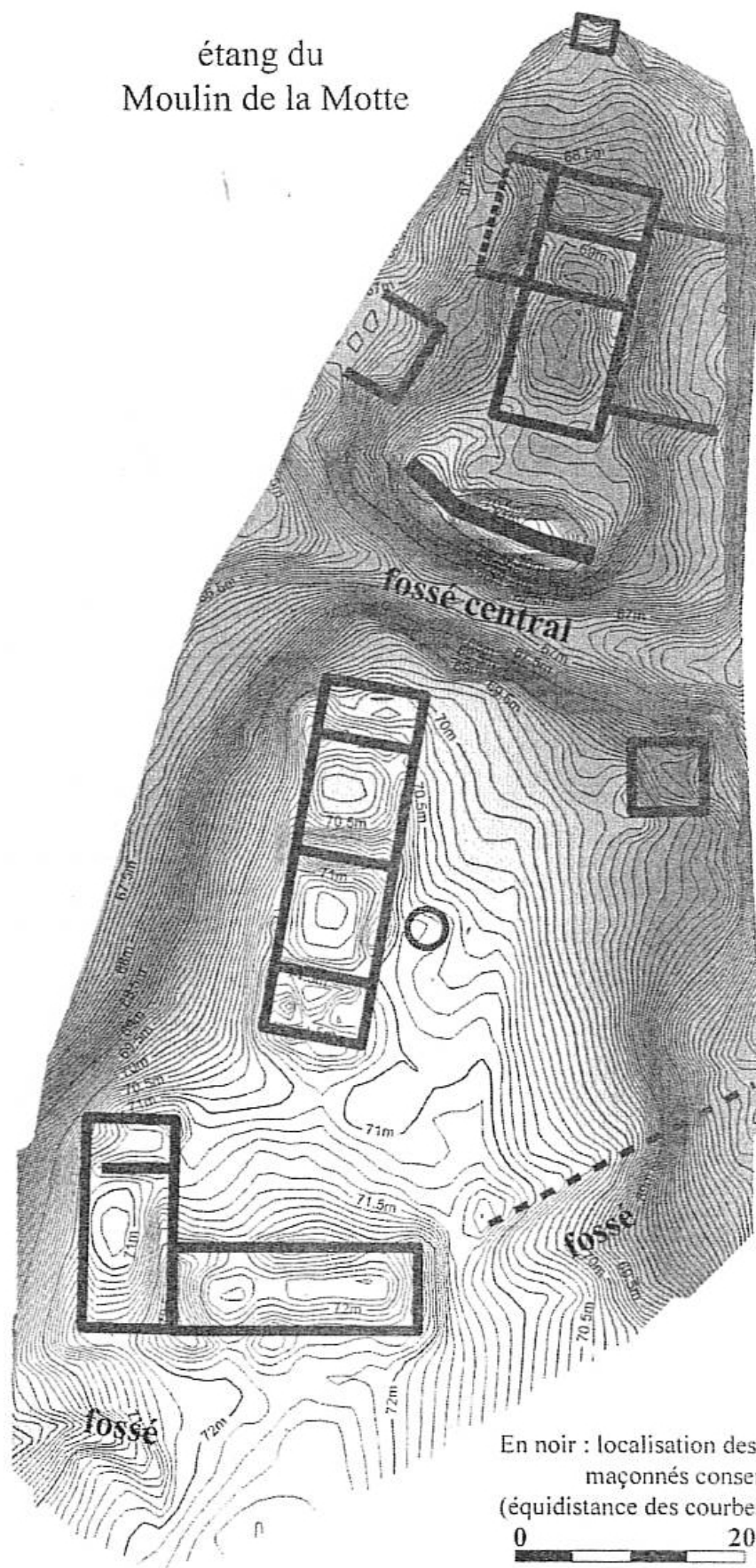


Localisation de l'éperon (fond Scan 25 © IGN)



Plan du Château de Comorre relevé par P.Naas en 1985.

étang du
Moulin de la Motte

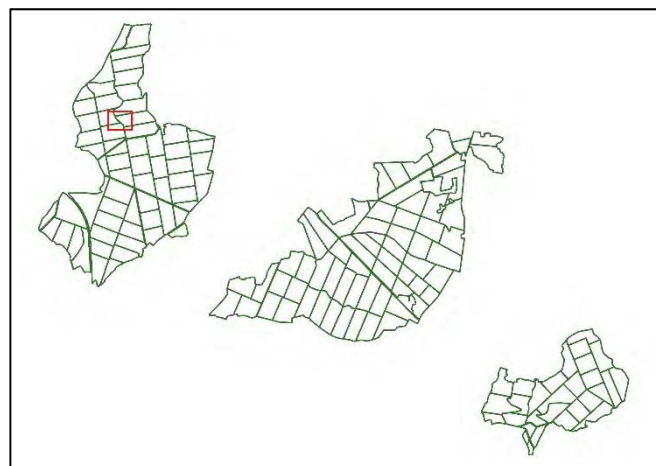


Plan du Château de Comorre relevé par L. Janneret en 2012.

Blocs de granite, parcelle 19

Généralités

Intitulé du site	Blocs de granite
Forêt	Forêt domaniale de Camors
Commune	Camors
Département	56
Parcelles forestières	19



Terrain

Date de prospection	23/03/2016
Photos <input checked="" type="checkbox"/>	Points GPS <input checked="" type="checkbox"/>
Inventeur : Jean-Yvon Nedellec (ONF)	

Enregistrement

N° Patriarche

Description

Observations

Amas de blocs de granite dont certains semblent taillés. L'orientation générale est de N320 grades. Il s'agit peut-être d'un affleurement.

Mobilier

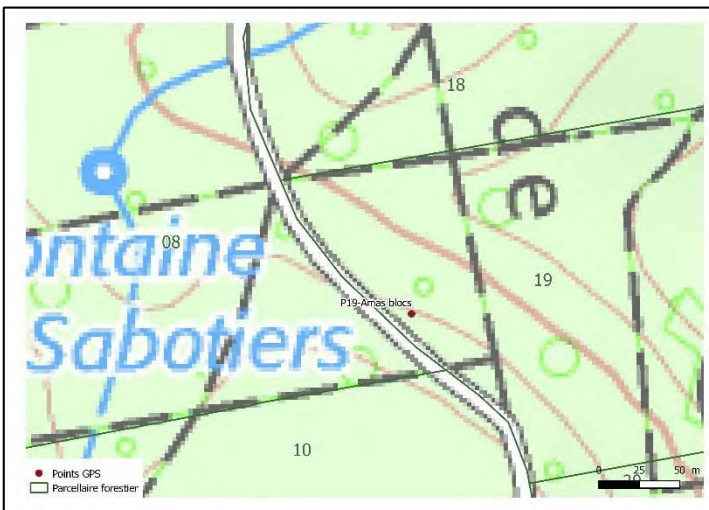
Chronologie

Indéterminée

Peuplement, état de la parcelle, anomalies botaniques...



Photo P19-Amas de blocs

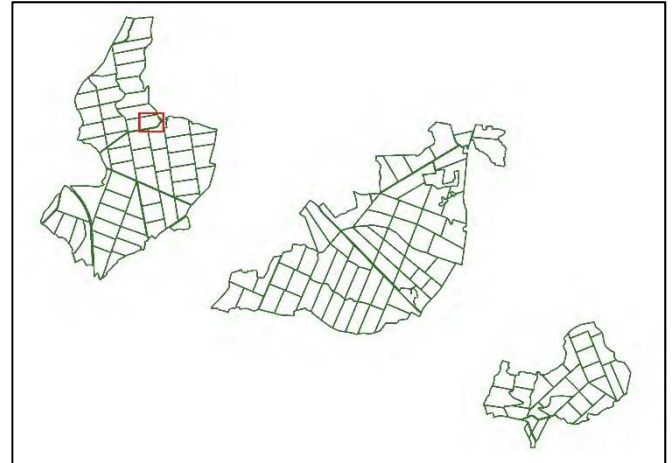


Relevé GPS (fond Scan 25 © IGN)

Menhir, parcelle 20

Généralités

Intitulé du site	Menhir
Forêt	Forêt domaniale de Camors
Commune	Camors
Département	56
Parcelles forestières	20



Terrain

Date de prospection	23/03/2016
Photos <input checked="" type="checkbox"/>	Points GPS <input checked="" type="checkbox"/>
Inventeur : Jean-Yvon Nedellec (ONF)	

Enregistrement

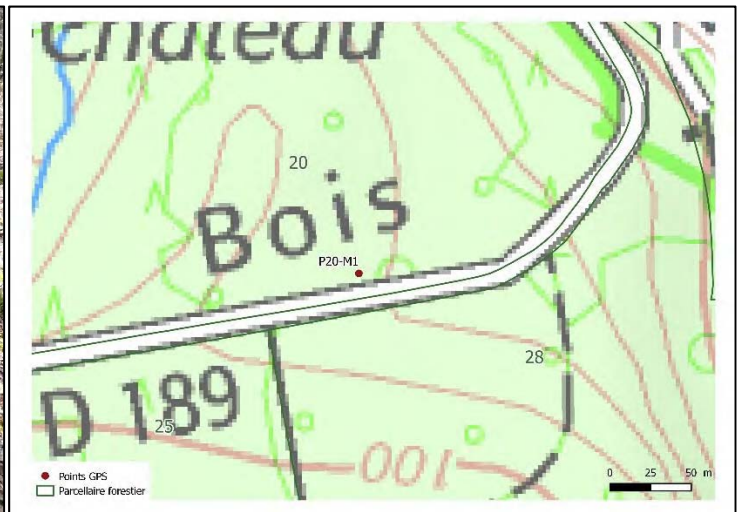
N° Patriarche

Description

Observations	Bloc de granite dressé sur chant correspondant vraisemblablement à un menhir. P20-M1 : hauteur : 100cm ; largeur : 240cm, épaisseur : 35cm ; orientation N150 grades.
<input type="checkbox"/> Mobilier	
Chronologie	Néolithique ?
Peuplement, état de la parcelle, anomalies botaniques...	



Photo P20-M1

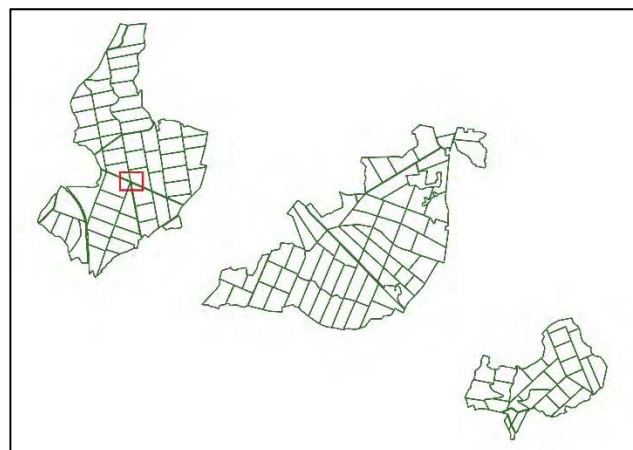


Relevé GPS (fond Scan 25 © IGN)

Tranchée, parcelle 24

Généralités

Intitulé du site	Tranchée
Forêt	Forêt domaniale de Camors
Commune	Camors
Département	56
Parcelles forestières	24



Terrain

Date de prospection	23/03/2016
Photos <input checked="" type="checkbox"/>	Points GPS <input checked="" type="checkbox"/>
Inventeur : Jean-Yvon Nedellec (ONF)	

Enregistrement

N° Patriarche

Description

Observations

Tranchée en baïonnette d'une profondeur de 60cm. Elle forme un zig-zag de 4 tronçons de 3m de long.

Cette tranchée date très probablement de la Seconde Guerre mondiale (présence de dépôts de munitions allemands ailleurs sur la forêt).

Mobilier

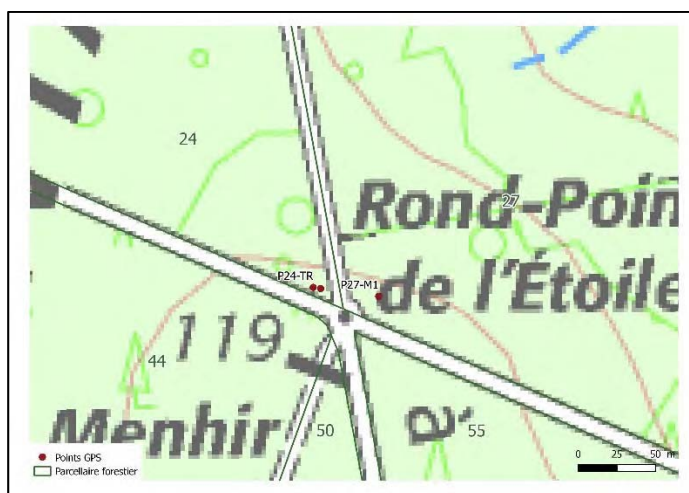
Chronologie

Deuxième Guerre mondiale ?

Peuplement, état de la parcelle, anomalies botaniques...



Photo Tranchée P24-TR

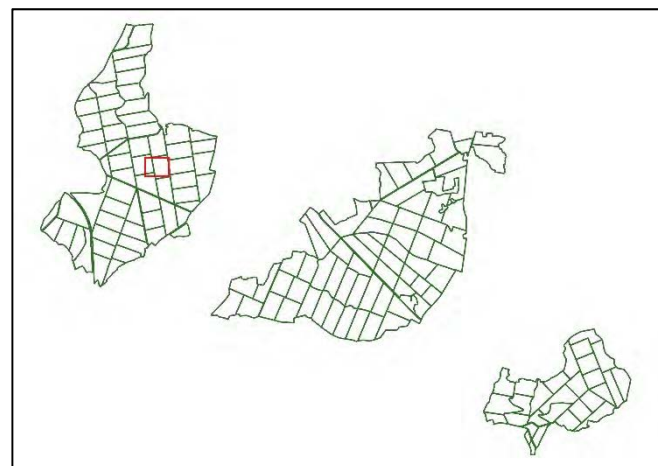


Relevé GPS (fond Scan 25 © IGN)

Menhirs, parcelle 26

Généralités

Intitulé du site	Menhirs
Forêt	Forêt domaniale de Camors
Commune	Camors
Département	56
Parcelles forestières	26



Terrain

Date de prospection	23/03/2016
Photos <input checked="" type="checkbox"/>	Points GPS <input checked="" type="checkbox"/>
Inventeur : Jean-Yvon Nedellec (ONF)	

Enregistrement

<input checked="" type="checkbox"/> N° Patriarche	56 031 0015
---	-------------

Description

Observations

Présence de plusieurs blocs de granite taillés dans le secteur (fond de vallon, le long d'un petit cours d'eau, dans une zone présentant de nombreux chablis de la tempête de 1987).
 P26-M1 : menhir dressé. Hauteur 120cm ; largeur 80cm ; épaisseur 25cm
 P26-M2 : 295x65cm
 P26-M3 : menhir dressé hors du vallon : hauteur 90cm ; largeur 95cm ; épaisseur 35cm.
 Les menhirs mentionnés sous le n° 56 031 0015 dans Patriarche (Menhir de Crénan) correspondent peut être à ces blocs.

Mobilier

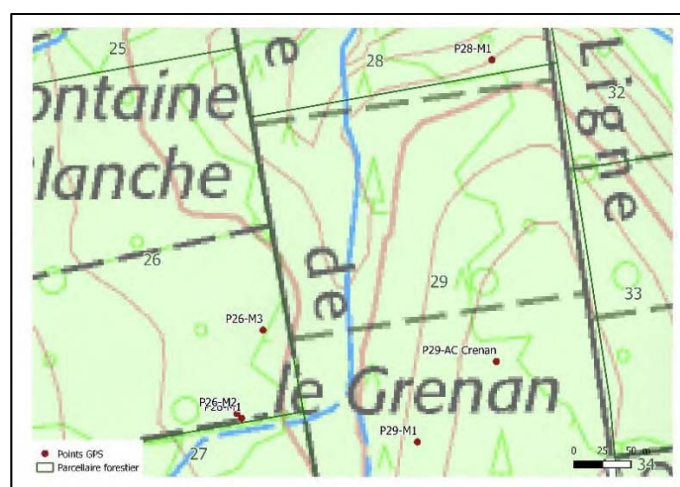
Chronologie

Néolithique ?

Peuplement, état de la parcelle, anomalies botaniques...



Photo P26-M1

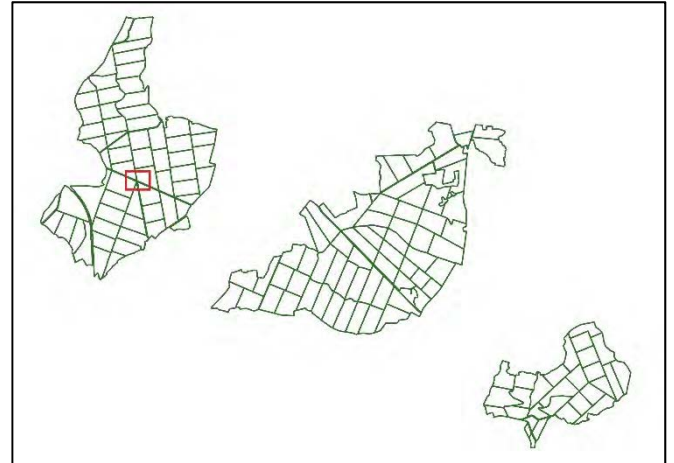


Relevé GPS (fond Scan 25 © IGN)

Menhir, parcelle 27

Généralités

Intitulé du site	Menhir
Forêt	Forêt domaniale de Camors
Commune	Camors
Département	56
Parcelles forestières	27



Terrain

Date de prospection	23/03/2016
Photos <input checked="" type="checkbox"/>	Points GPS <input checked="" type="checkbox"/>
Inventeur : Jean-Yvon Nedellec (ONF)	

Enregistrement

<input type="checkbox"/> N° Patriarche
--

Description

Observations

Menhir dressé, penché.
P27-M1 : hauteur 120cm ; largeur 150cm ; épaisseur 25cm.

Mobilier

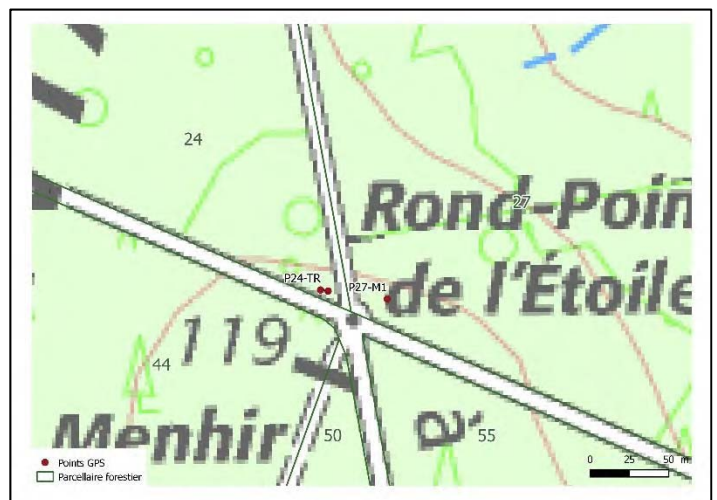
Chronologie

Néolithique ?

Peuplement, état
de la parcelle,
anomalies
botaniques...



Photo P27-M1

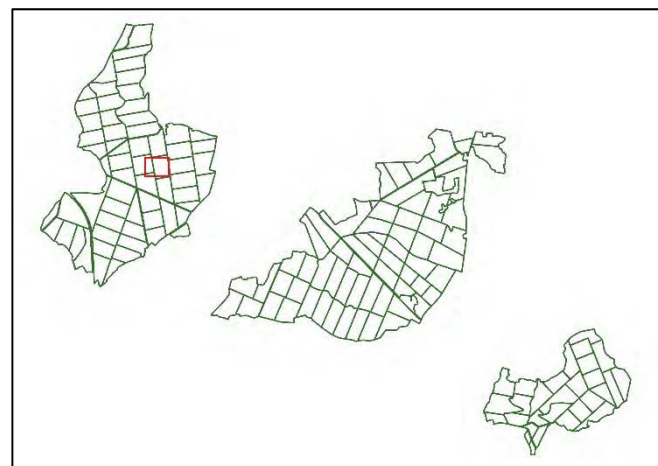


Relevé GPS (fond Scan 25 © IGN)

Menhirs, parcelles 28 et 29

Généralités

Intitulé du site	Menhir
Forêt	Forêt domaniale de Camors
Commune	Camors
Département	56
Parcelles forestières	28, 29



Terrain

Date de prospection	23/03/2016
Photos <input checked="" type="checkbox"/>	Points GPS <input checked="" type="checkbox"/>
Inventeur : Jean-Yvon Nedellec (ONF)	

Enregistrement

N° Patriarche

Description

Observations

Présence de 2 menhirs à proximité de l'allée couverte du Créan (56 031 0009).
 P29-M1 : bloc de granite dressé en P29. Hauteur : 70cm ; largeur : 70cm ; ép. : 30cm.
 Présence d'autres blocs de granite couchés autour de ce menhir et sur l'ensemble de la parcelle 29. Il correspond au menhir mentionné par J.Y.Nedellec localisé près de l'allée couverte du Créan.
 P28-M1 : menhir dressé, penché, situé à la limite de la rupture de pente en P28. Hauteur : 90cm ; largeur : 155cm ; épaisseur : 55cm.

Mobilier

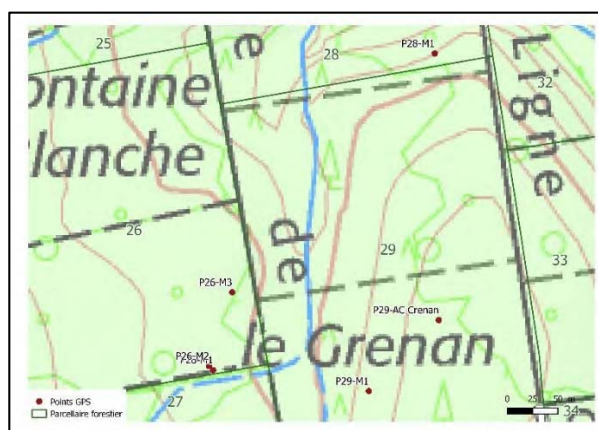
Chronologie

Néolithique ?

Peuplement, état de la parcelle, anomalies botaniques...



Photo P29-M1

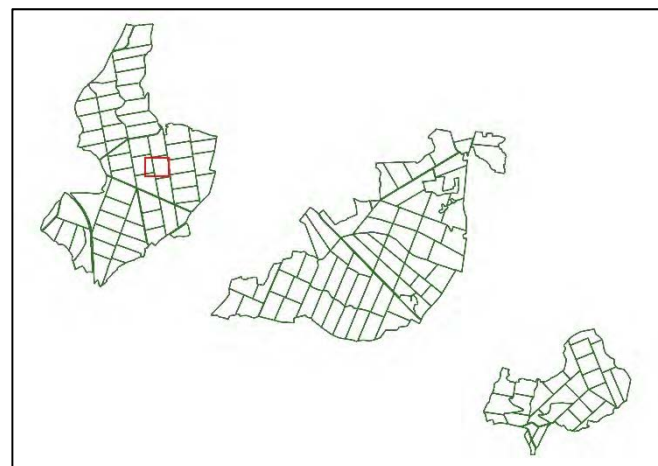


Relevé GPS (fond Scan 25 © IGN)

Allée couverte du Crénan, parcelle 29

Généralités

Intitulé du site	Allée couverte de Crénan
Forêt	Forêt domaniale de Camors
Commune	Camors
Département	56
Parcelles forestières	29



Terrain

Date de prospection	23/03/2016
Photos <input checked="" type="checkbox"/>	Points GPS <input checked="" type="checkbox"/>
Inventeur : Jean-Yvon Nedellec (ONF)	

Enregistrement

<input checked="" type="checkbox"/> N° Patriarche	56 031 0009
---	--------------------

Description

Observations

Allée couverte déjà identifiée et décrite. Un point GPS et des photos ont été prises.

Mobilier

Chronologie

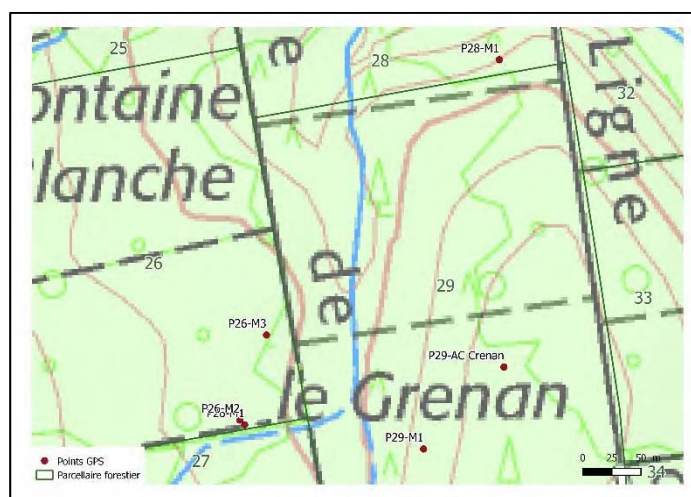
Néolithique

Peuplement, état de la parcelle, anomalies botaniques...

Un cloisonnement forestier passe à la base du tertre et sera dévié afin de protéger l'ensemble de la structure.



Photo Allée couverte du Crénan P29-AC Crénan

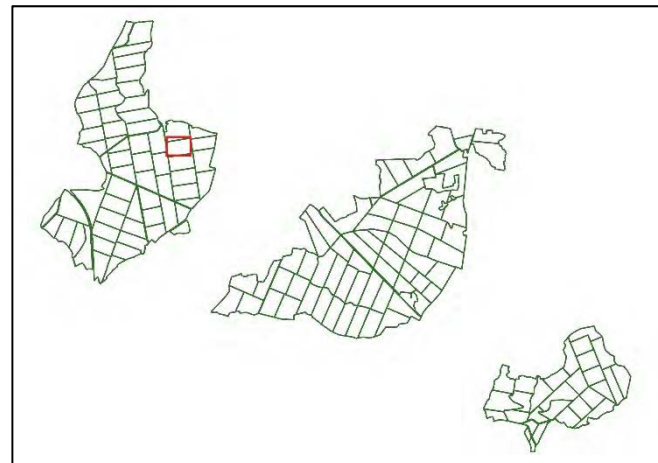


Relevé GPS (fond Scan 25 © IGN)

Groupe de menhirs, parcelle 32

Généralités

Intitulé du site	Groupe de menhirs
Forêt	Forêt domaniale de Camors
Commune	Camors
Département	56
Parcelles forestières	32



Terrain

Date de prospection	23/03/2016
Photos <input checked="" type="checkbox"/>	Points GPS <input checked="" type="checkbox"/>
Inventeur : Jean-Yvon Nedellec (ONF)	

Enregistrement

N° Patriarche

Description

Observations

Amas de blocs dont certains sont taillés et correspondent vraisemblablement à des menhirs. Certains sont cassés en plusieurs morceaux. Cet ensemble est situé sur une zone de hauteur. Un chemin traversant la parcelle passe entre ces blocs.

Points GPS : P32-M1, P32-M2 (coupé en plusieurs morceaux sur le bord du chemin), P32-M3 (gros amas).

Mobilier

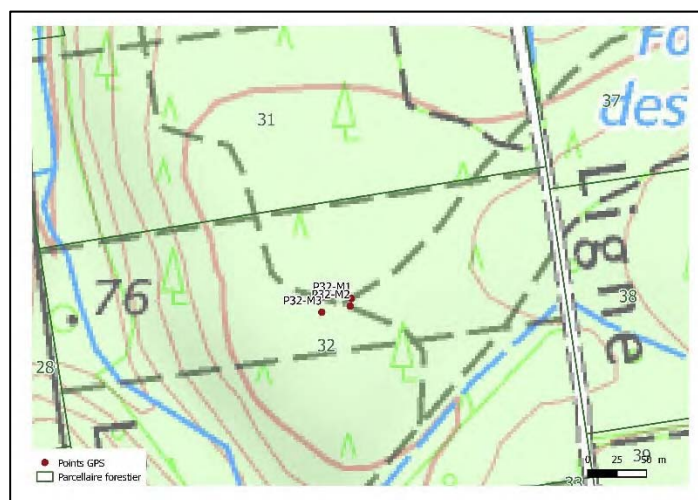
Chronologie

Néolithique ?

Peuplement, état de la parcelle, anomalies botaniques...



Photo P32-M3

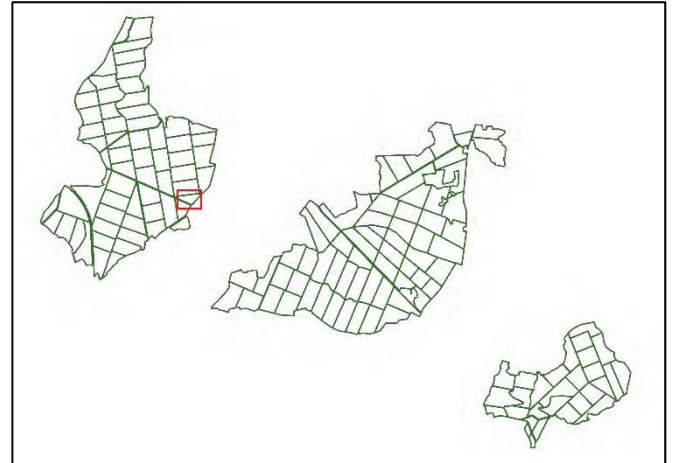


Relevé GPS (fond Scan 25 © IGN)

Menhir, parcelle 36

Généralités

Intitulé du site	Menhir
Forêt	Forêt domaniale de Camors
Commune	Camors
Département	56
Parcelles forestières	36



Terrain

Date de prospection	23/03/2016
Photos <input checked="" type="checkbox"/>	Points GPS <input checked="" type="checkbox"/>
Inventeur : Jean-Yvon Nedellec (ONF)	

Enregistrement

<input type="checkbox"/> N° Patriarche
--

Description

Observations

Menhir dressé posé sur chant.
P36-M1 : hauteur : 105cm ; largeur : 230cm ; épaisseur : 75cm.

Mobilier

Chronologie

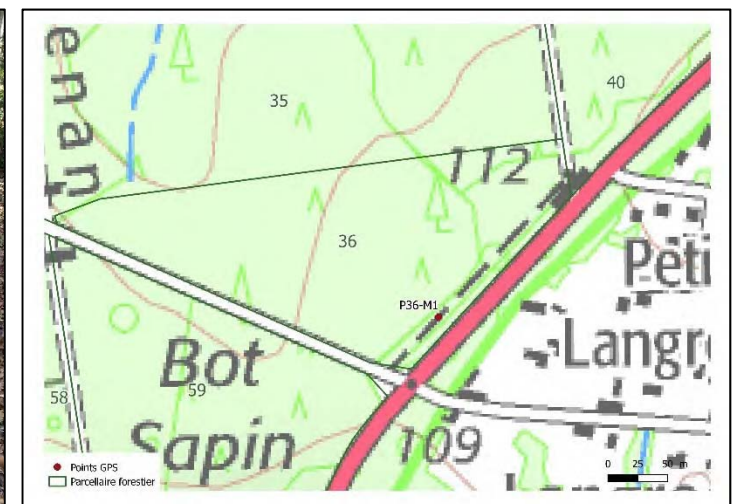
Néolithique ?

Peuplement, état de la parcelle, anomalies botaniques...

Situé au pied d'un if.



Photo P36-M1

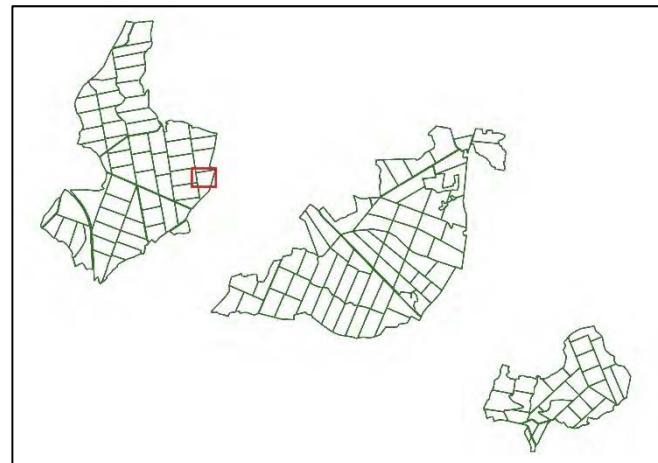


Relevé GPS (fond Scan 25 © IGN)

Chaise Sainte-Anne, parcelle 40

Généralités

Intitulé du site	Chaise Sainte-Anne
Forêt	Forêt domaniale de Camors
Commune	Camors
Département	56
Parcelles forestières	40



Terrain

Date de prospection	23/03/2016
Photos <input checked="" type="checkbox"/>	Points GPS <input checked="" type="checkbox"/>
Inventeur : Jean-Yvon Nedellec (ONF)	

Enregistrement

N° Patriarche

Description

Observations

Bloc taillé couché correspondant probablement à un menhir. Il présente un creusement circulaire d'environ 50cm de diamètre.

La légende locale nomme ce bloc « Chaise Sainte-Anne ». Il aurait permis à cette dernière de s'asseoir pour se reposer lors du pèlerinage de Sainte-Anne-d'Auray.

Mobilier

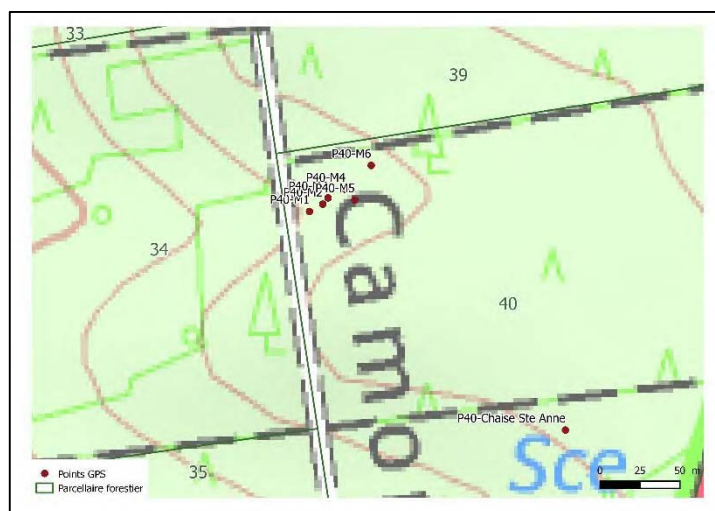
Chronologie

Néolithique ?

Peuplement, état de la parcelle, anomalies botaniques...



Photo Chaise Sainte-Anne P40

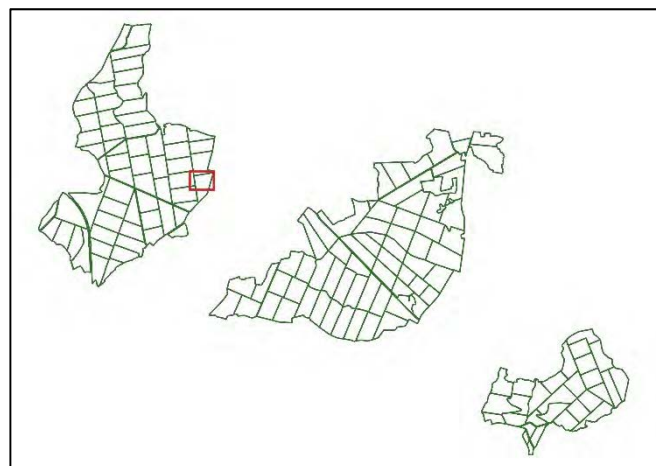


Relevé GPS (fond Scan 25 © IGN)

Menhirs, parcelle 40

Généralités

Intitulé du site	Menhirs
Forêt	Forêt domaniale de Camors
Commune	Camors
Département	56
Parcelles forestières	40



Terrain

Date de prospection	23/03/2016
Photos <input checked="" type="checkbox"/>	Points GPS <input checked="" type="checkbox"/>
Inventeur : Jean-Yvon Nedellec (ONF)	

Enregistrement

N° Patriarche

Description

Observations

Présence de 6 menhirs alignés au fond d'un petit vallon humide. Leurs dimensions n'ont pas été relevées (P40-M1 à P40-M6).
D'autres blocs ont été retrouvés dans les alentours.

Mobilier

Chronologie

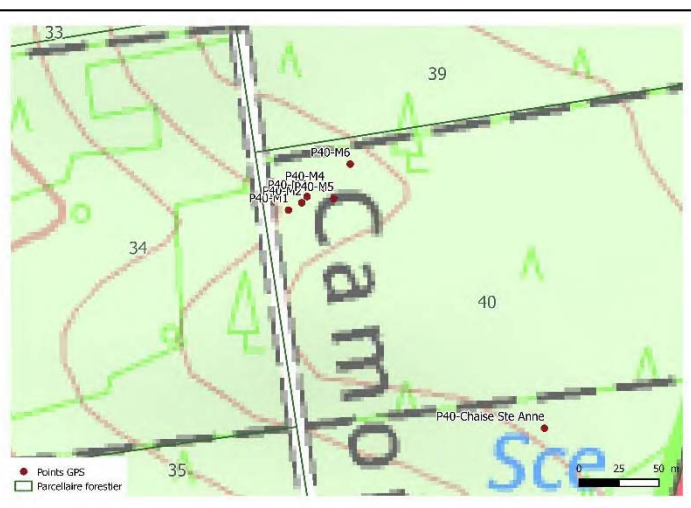
Néolithique ?

Peuplement, état de la parcelle, anomalies botaniques...

Présence de fragon et d'if dans la zone.



Photo P40-M4

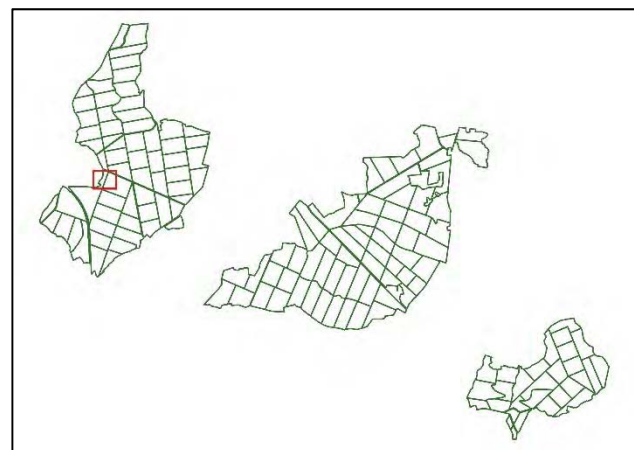


Relevé GPS (fond Scan 25 © IGN)

Menhir Lambel Camors, parcelle 42

Généralités

Intitulé du site	Menhir Lambel Camors
Forêt	Forêt domaniale de Camors
Commune	Camors
Département	56
Parcelles forestières	42



Terrain

Date de prospection	23/03/2016
Photos <input checked="" type="checkbox"/>	Points GPS <input checked="" type="checkbox"/>
Inventeur : Jean-Yvon Nedellec (ONF) pour les nouveaux blocs	

Enregistrement

<input checked="" type="checkbox"/> N° Patriarche	56 031 0008
---	--------------------

Description

Observations

Menhir enregistré et décrit dans la carte archéologique sous le n° 56 031 0008.
 P42-M1 Lambel Camors : 290x90 cm ; épaisseur 50cm.
 En parcelle 42, présence d'autres blocs épars au nord du ruisseau du Fionnec, dont un menhir dressé et penché : P42-M3 : hauteur : 110cm ; largeur : 90cm ; épaisseur : 30cm.
 De l'autre côté de la route forestière, en parcelle 44, présence de blocs dans une zone humide et d'un gros bloc le long de la route forestière : P44-M2 Lambel Camors : 310x125cm ; épaisseur 35cm.

Mobilier

Chronologie

Néolithique ?

Peuplement, état de la parcelle, anomalies botaniques...



Photo P42-M1 Lambel Camors

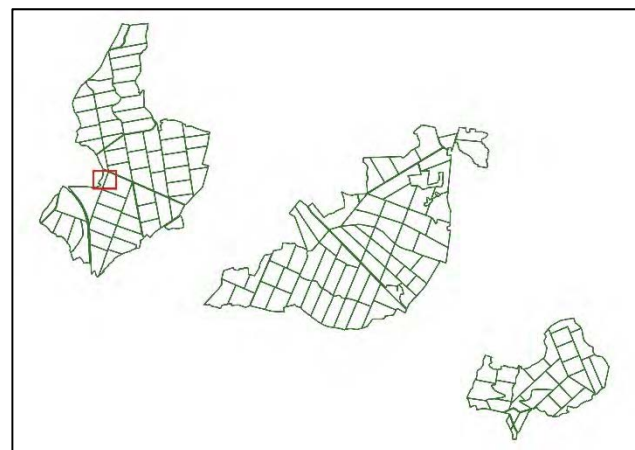


Relevé GPS (fond Scan 25 © IGN)

Source et lavoir du Fionnec, parcelle 42

Généralités

Intitulé du site	Source et lavoir
Forêt	Forêt domaniale de Camors
Commune	Camors
Département	56
Parcelles forestières	42



Terrain

Date de prospection	23/03/2016
Photos <input checked="" type="checkbox"/>	Points GPS <input checked="" type="checkbox"/>
Inventeur : Jean-Yvon Nedellec (ONF)	

Enregistrement

N° Patriarche

Description

Observations	Le long du ruisseau du Fionnec, présence d'une source (aménagement circulaire donnant sur le ruisseau) et d'un lavoir.
<input type="checkbox"/> Mobilier	
Chronologie	Indéterminé
Peuplement, état de la parcelle, anomalies botaniques...	



Photo Lavoir du Fionnec P42

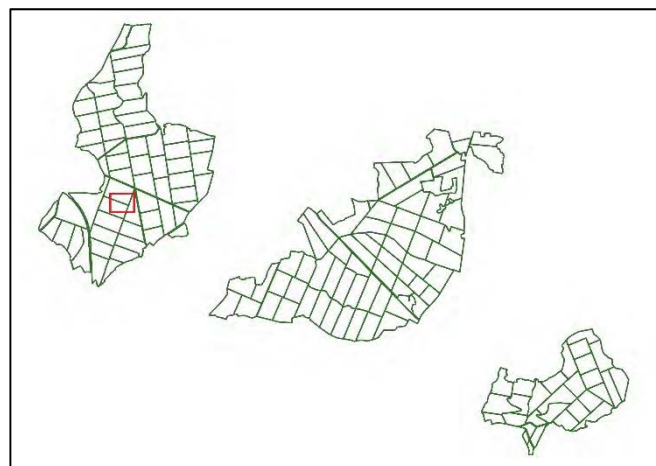


Relevé GPS (fond Scan 25 © IGN)

Menhir Vras, parcelle 44

Généralités

Intitulé du site	Menhir Vras
Forêt	Forêt domaniale de Camors
Commune	Camors
Département	56
Parcelles forestières	44



Terrain

Date de prospection	23/03/2016
Photos <input checked="" type="checkbox"/>	Points GPS <input checked="" type="checkbox"/>
Inventeur :	

Enregistrement

N° Patriarche **56 031 0007**

Description

Observations

Menhir classé MH depuis 1934.

D'autres blocs sont mentionnés couchés à proximité. Ils ont été mesurés et relevés au GPS : P44-M1 : 460x140cm ; P44-M2 : 225x80cm ; P44-M3, cassé en 3 morceaux : 540x90cm.

Mobilier

Chronologie

Néolithique

Peuplement, état de la parcelle, anomalies botaniques...



Photo P44-M2 (premier plan), M1 (second plan) et Menhir Vras

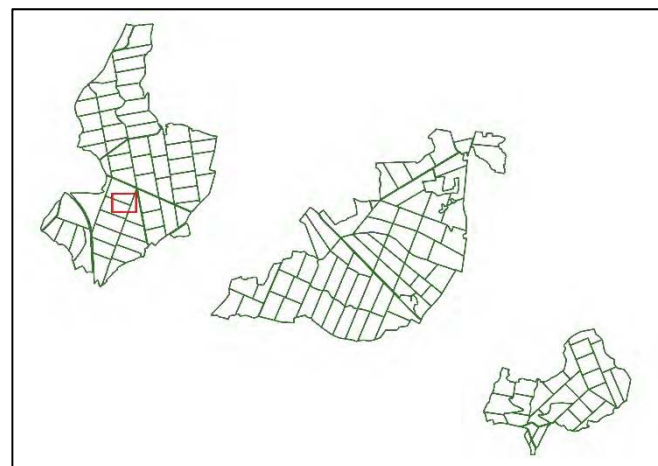


Relevé GPS (fond Scan 25 © IGN)

Dolmen de Men Vras, parcelle 45

Généralités

Intitulé du site	Dolmen de Men Vras
Forêt	Forêt domaniale de Camors
Commune	Camors
Département	56
Parcelles forestières	45



Terrain

Date de prospection	23/03/2016
Photos <input checked="" type="checkbox"/>	Points GPS <input checked="" type="checkbox"/>
Inventeur : Jean-Yvon Nedellec (ONF) pour les nouveaux blocs	

Enregistrement

<input checked="" type="checkbox"/> N° Patriarche	56 031 0012
---	--------------------

Description

Observations

Dolmen enregistré et décrit dans la carte archéologique (n° 56 031 0012). Il a été relevé au GPS.

Dans la même parcelle, à environ 40m à l'ouest, un peu en contrebas, présence de plusieurs blocs taillés et couchés (P45-M1 à M5) relevés au GPS. D'autres blocs non visités sont présents dans la parcelle.

Mobilier

Chronologie

Néolithique

Peuplement, état de la parcelle, anomalies botaniques...



Photo Dolmen de Men Vras en P45

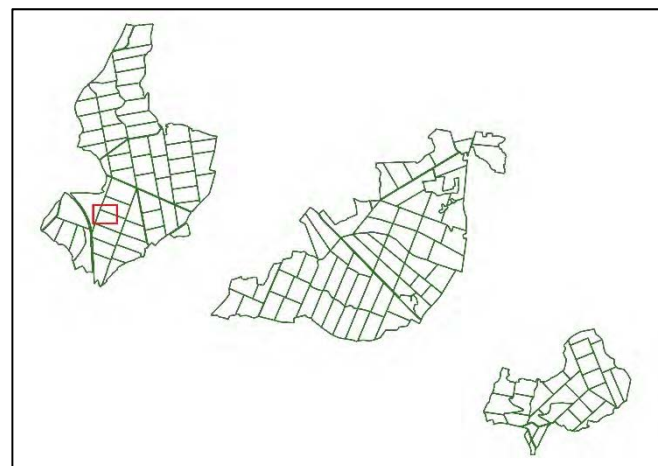


Relevé GPS (fond Scan 25 © IGN)

Menhir Bihan, parcelle 46

Généralités

Intitulé du site	Menhir Bihan
Forêt	Forêt domaniale de Camors
Commune	Camors
Département	56
Parcelles forestières	46



Terrain

Date de prospection	23/03/2016
Photos <input checked="" type="checkbox"/>	Points GPS <input checked="" type="checkbox"/>
Inventeur :	

Enregistrement

<input checked="" type="checkbox"/> N° Patriarche	56 031 0006
---	--------------------

Description

Observations

Menhir classé MH depuis 1934. Il a été relevé au GPS.

A 35m au nord-est du menhir, présence d'un gros amas de blocs dont il difficile d'affirmer que la présence est naturelle (P46-Amas).

Mobilier

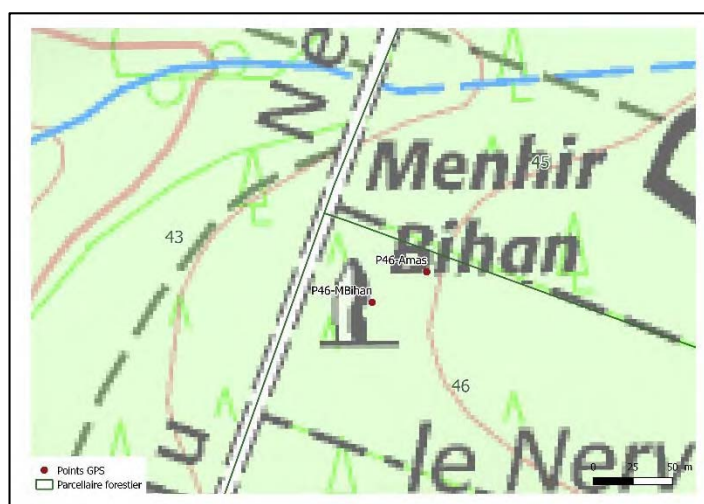
Chronologie

Néolithique

Peuplement, état de la parcelle, anomalies botaniques...



Photo Amas de gros blocs au nord du Menhir Bihan en P46

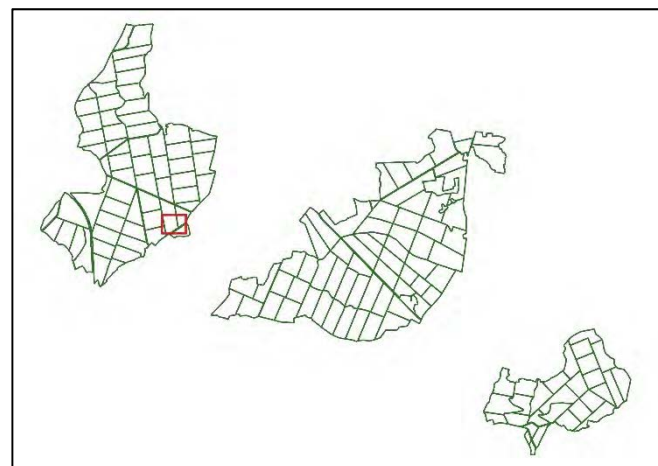


Relevé GPS (fond Scan 25 © IGN)

Menhirs, parcelle 58

Généralités

Intitulé du site	Menhirs
Forêt	Forêt domaniale de Camors
Commune	Camors
Département	56
Parcelles forestières	58



Terrain

Date de prospection	23/03/2016
Photos <input checked="" type="checkbox"/>	Points GPS <input checked="" type="checkbox"/>
Inventeur : Jean-Yvon Nedellec (ONF)	

Enregistrement

N° Patriarche

Description

Observations

Présence de plusieurs menhirs dans le fond d'un vallon humide (présence de nombreux fossés de drainage). Trois d'entre eux ont été relevés au GPS et mesurés mais d'autres blocs taillés sont présents dans le secteur.

P58-M1 : dressé, hauteur : 90cm ; largeur : 55cm ; épaisseur : 35cm.

P58-M2 : 215x55cm ; épaisseur 35cm.

P58-M3, dressé penché : Hauteur : 190cm ; largeur 90cm ; épaisseur : 20cm.

Mobilier

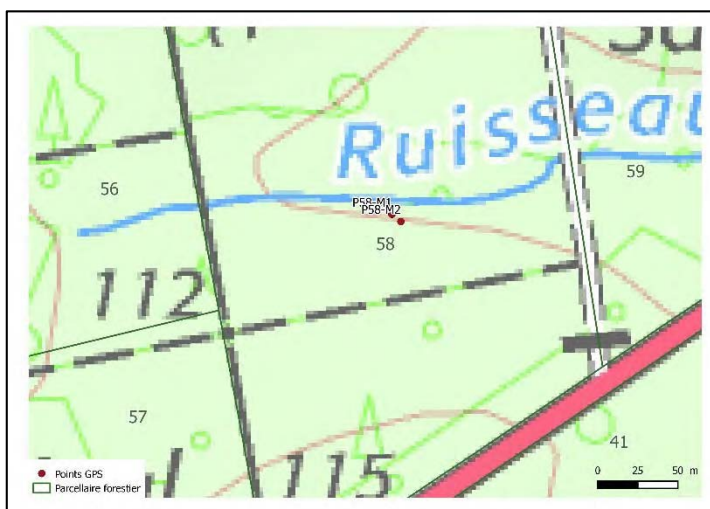
Chronologie

Néolithique ?

Peuplement, état de la parcelle, anomalies botaniques...



Photo P58-M1

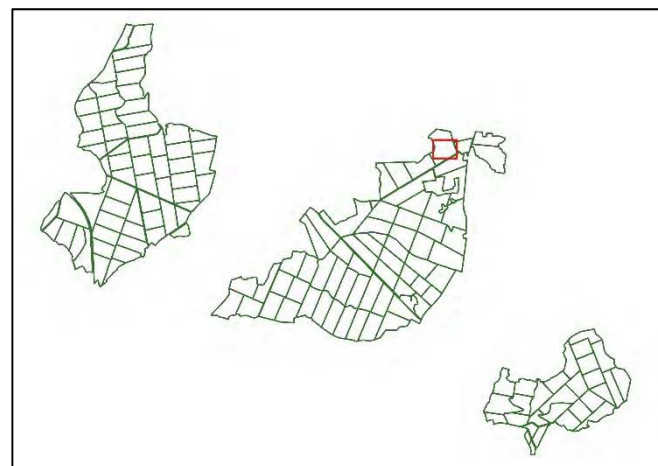


Relevé GPS (fond Scan 25 © IGN)

Dolmen, parcelle 104

Généralités

Intitulé du site	Menhirs
Forêt	Forêt domaniale de Floranges
Commune	Chapelle-Neuve (La)
Département	56
Parcelles forestières	104



Terrain

Date de prospection	25/03/2016
Photos <input checked="" type="checkbox"/>	Points GPS <input checked="" type="checkbox"/>
Inventeur : Jean-Yvon Nedellec (ONF)	

Enregistrement

N° Patriarche

Description

Observations

Vestiges d'un dolmen dont il reste 3 supports et un tertre d'environ 10m de diamètre et 50cm de haut. Un croquis a été rapidement établi.

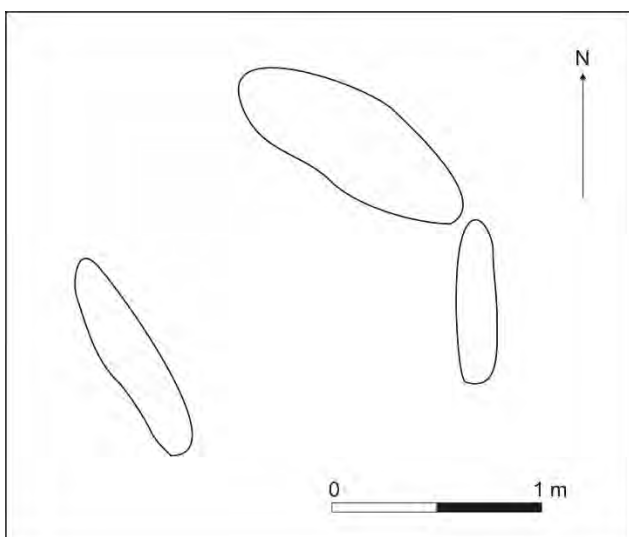
Mobilier

Chronologie

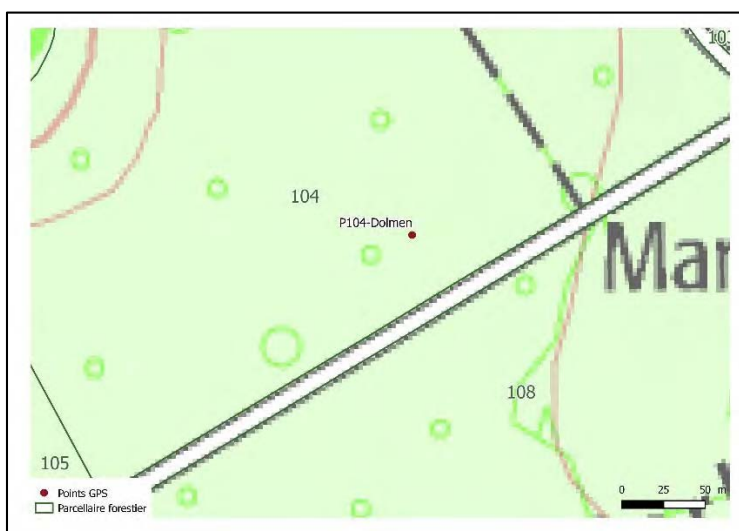
Néolithique

Peuplement, état de la parcelle, anomalies botaniques...

Lors de la dernière plantation, un travail du sol a été effectué sur la parcelle. Les traces de labours sont encore visibles à la base du tertre. Les quelques tiges poussant sur le dolmen devront être enlevées.



Croquis des trois dalles du dolmen en P104.
(ONF / C.Dardignac)



Relevé GPS (fond Scan 25 © IGN)

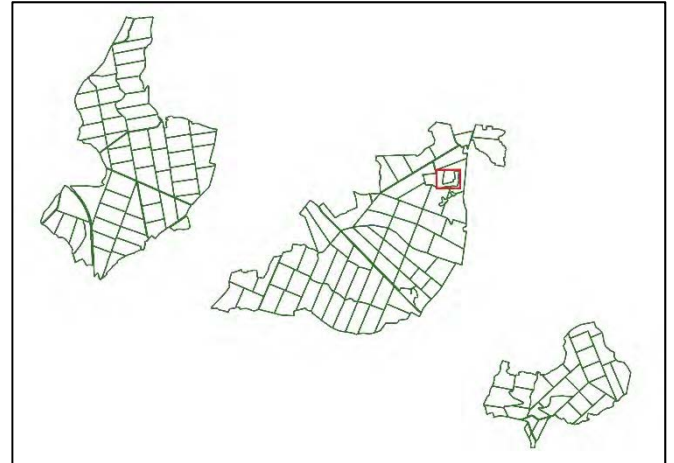


Photos du Dolmen en P104.

Menhir, parcelle 109

Généralités

Intitulé du site	Menhir
Forêt	Forêt domaniale de Floranges
Commune	Chapelle-Neuve (La)
Département	56
Parcelles forestières	109



Terrain

Date de prospection	25/03/2016
Photos <input checked="" type="checkbox"/>	Points GPS <input checked="" type="checkbox"/>
Inventeur : Jean-Yvon Nedellec (ONF)	

Enregistrement

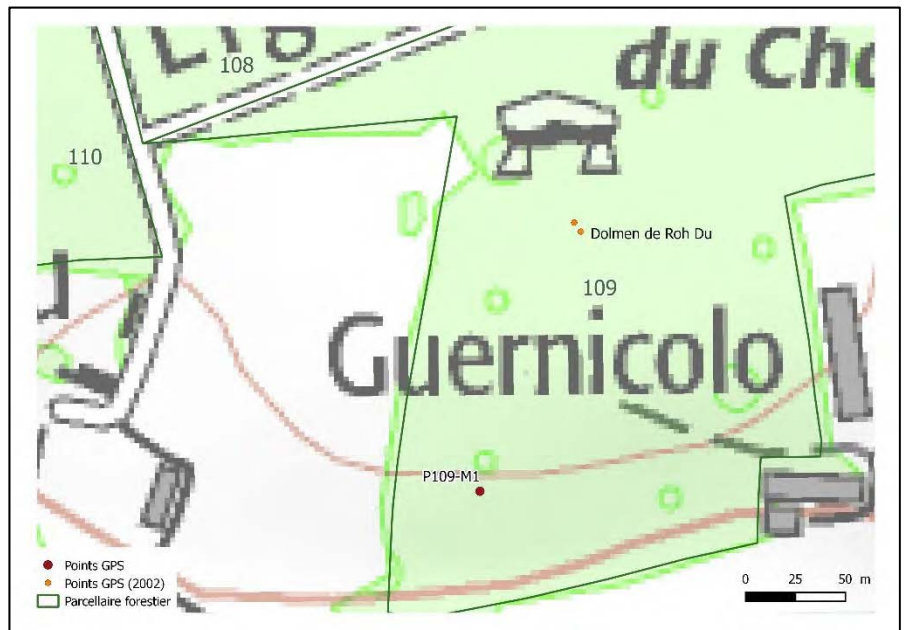
N° Patriarche

Description

Observations	Présence, à 140m au sud du dolmen Roh Du A, d'un menhir dressé de 110cm de haut (P109-M1). D'autres blocs couchés sont présents dans la parcelle
<input type="checkbox"/> Mobilier	
Chronologie	Néolithique ?
Peuplement, état de la parcelle, anomalies botaniques...	Parcelle dont le sol a été travaillé à l'occasion de la plantation de chênes rouges en place.



Photo de P109-M1.

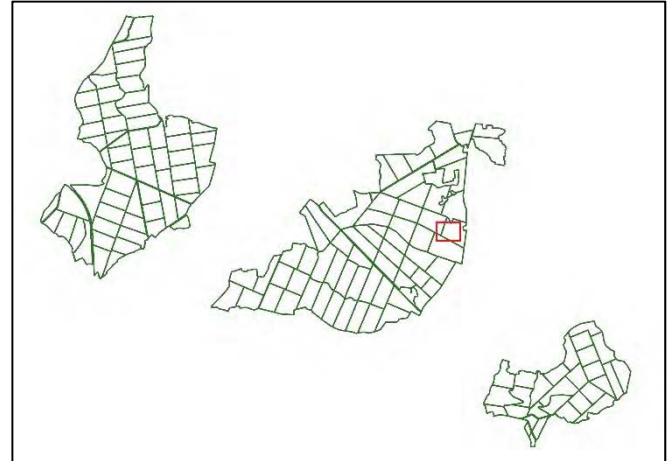


Relevé GPS (fond Scan 25 © IGN)

Ferrier et carrière, parcelle 115

Généralités

Intitulé du site	Ferrier et carrière
Forêt	Forêt domaniale de Floranges
Commune	Chapelle-Neuve (La)
Département	56
Parcelles forestières	115



Terrain

Date de prospection	25/03/2016
Photos <input checked="" type="checkbox"/>	Points GPS <input checked="" type="checkbox"/>
Inventeur : Jean-Yvon Nedellec (ONF)	

Enregistrement

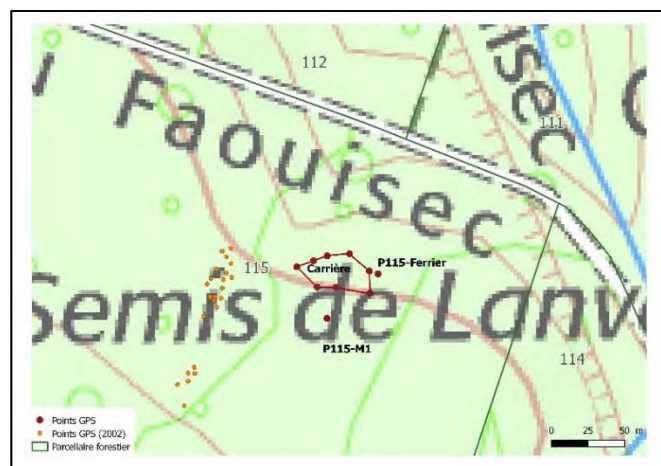
N° Patriarche

Description

Observations	<p>Présence d'un ferrier : scories coulées, parois de four. Son diamètre est difficile à estimer avec la végétation environnante (au moins 6-8 m).</p> <p>En bordure du ferrier, à l'ouest, présence d'une carrière de 50x25m de long. La végétation empêche de voir si la carrière recoupe ou non le ferrier.</p> <p>Au sud de la carrière, présence de plusieurs blocs de granite dont certains semblent taillés (P115-M1).</p> <p>Ces éléments se trouvent à proximité de l'ensemble de menhirs relevés lors des prospections de 2002 (Semis de Lanvaux, ancienne parcelle forestière 15).</p>
<input checked="" type="checkbox"/> Mobilier	Scories coulées, parois de four.
Chronologie	Indéterminée
Peuplement, état de la parcelle, anomalies botaniques...	Parcelle récemment coupée à blanc et replantée en pins. Un cloisonnement coupe une partie du ferrier (ce qui a permis de l'identifier).



Photo de scories P115-Ferrier.

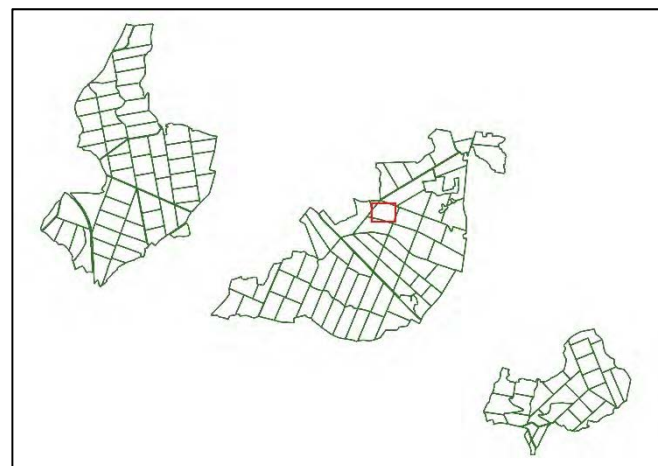


Relevé GPS (fond Scan 25 © IGN)

Menhirs, parcelle 117

Généralités

Intitulé du site	Menhirs
Forêt	Forêt domaniale de Floranges
Commune	Camors
Département	56
Parcelles forestières	117



Terrain

Date de prospection	25/03/2016
Photos <input checked="" type="checkbox"/>	Points GPS <input checked="" type="checkbox"/>
Inventeur : Jean-Yvon Nedellec (ONF)	

Enregistrement

N° Patriarche

Description

Observations

Présence d'un groupe de menhirs à l'est de la parcelle 117. Ce groupe semble prolonger l'alignement de Kornevec relevé en 2002 (n° 56 031 0005).

P117-M1 : menhir dressé, hauteur : 130cm ; largeur : 80cm ; épaisseur 60cm.

P117-M2 : petit bloc de 100x40cm.

P117-M3 et P117-M4 : 2 blocs couchés en partie enterrés.

P117-M5 : petit bloc cassé.

P117-M6 : gros bloc.

Mobilier

Chronologie

Néolithique ?

Peuplement, état de la parcelle, anomalies botaniques...


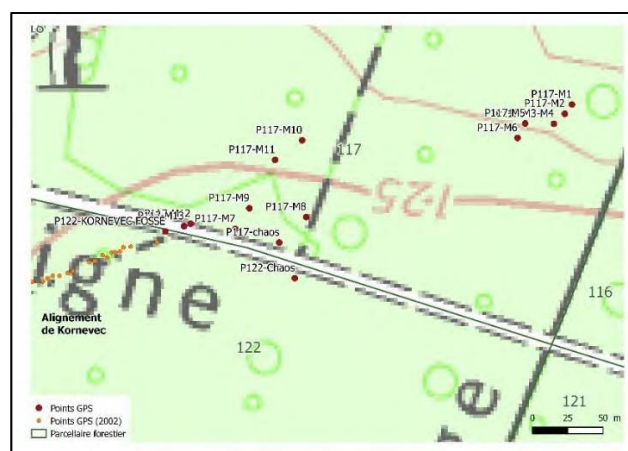


Photo de P117-M1.

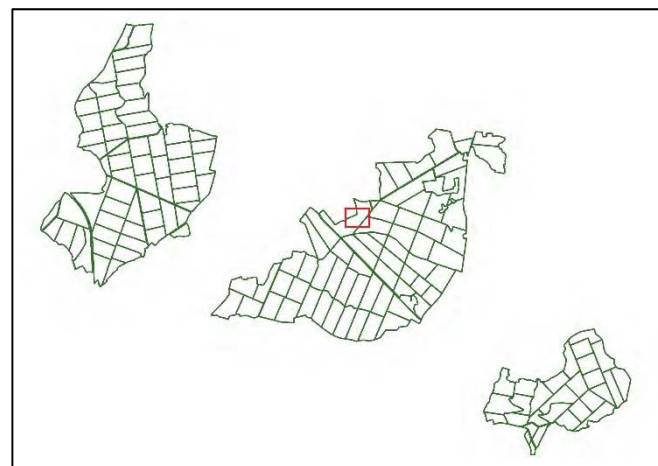


Relevé GPS (fond Scan 25 © IGN)

Menhirs, parcelle 118

Généralités

Intitulé du site	Menhirs
Forêt	Forêt domaniale de Floranges
Commune	Camors
Département	56
Parcelles forestières	118



Terrain

Date de prospection	25/03/2016
Photos <input checked="" type="checkbox"/>	Points GPS <input checked="" type="checkbox"/>
Inventeur : Jean-Yvon Nedellec (ONF)	

Enregistrement

N° Patriarche

Description

Observations

Présence de 2 menhirs dans la parcelle 118 (angle NE d'une parcelle nouvellement acquise). Leur localisation dans l'angle et le fossé amène à penser qu'ils ont très probablement été déplacés.

P118-M1 : 240x145cm

P118-M2 : 300x100cm (situé dans le fossé de l'ancienne domaniale).

Mobilier

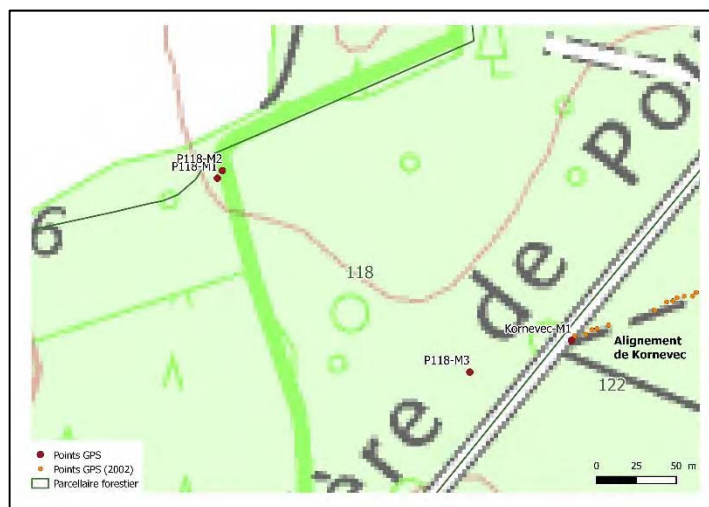
Chronologie

Néolithique ?

Peuplement, état de la parcelle, anomalies botaniques...



Photo de P118-M2.

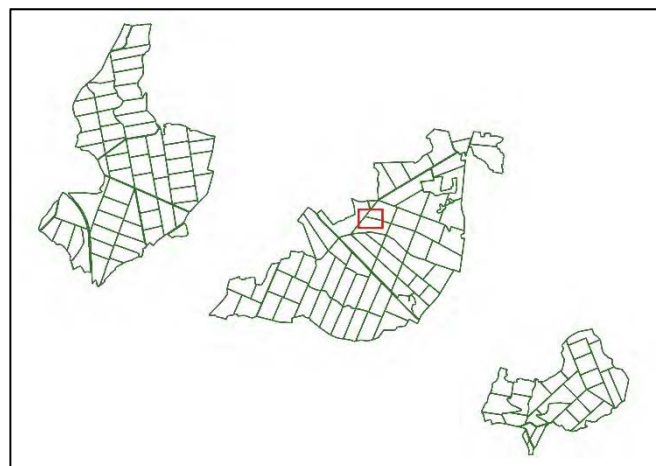


Relevé GPS (fond Scan 25 © IGN)

Alignement de Kornevec et menhirs, parcelles 122, 117, 118

Généralités

Intitulé du site	Alignement de Kornevec, menhirs
Forêt	Forêt domaniale de Floranges
Commune	Camors
Département	56
Parcelles forestières	122, 117, 118



Terrain

Date de prospection	25/03/2016
Photos <input checked="" type="checkbox"/>	Points GPS <input checked="" type="checkbox"/>
Inventeur :	

Enregistrement

<input checked="" type="checkbox"/> N° Patriarche	56 031 0005
---	--------------------

Description

Observations

L'alignement de Kornevec est classé MH depuis 1934. Les différents menhirs ont été relevés au GPS lors des prospections de 2002.

En parcelle 118, de l'autre côté de la route forestière, présence d'un bloc de granite couché, dans le prolongement de l'alignement. P118-M3 : dimensions : 60x30cm, épaisseur : 20cm.

En parcelles 122 et 117, à environ 100m à l'est de l'alignement, présence d'un chaos de granite naturel. Certains blocs semblent cependant taillés.

En parcelle 117, à l'ouest du chaos et dans le prolongement de l'alignement, présence de plusieurs blocs taillés pouvant correspondre à des menhirs :

P117-M7 : Bloc dressé sur chant. Hauteur : 75cm ; longueur : 180cm ; épaisseur : 50cm.

P117-M8 : 290x95 cm ; épaisseur 55cm.

P117-M9 : petit bloc penché.

P117-M10 : 2 gros blocs, ne correspondant pas sûrement à des menhirs.

P117-M11 : Gros bloc couché de 390x130cm.

Mobilier

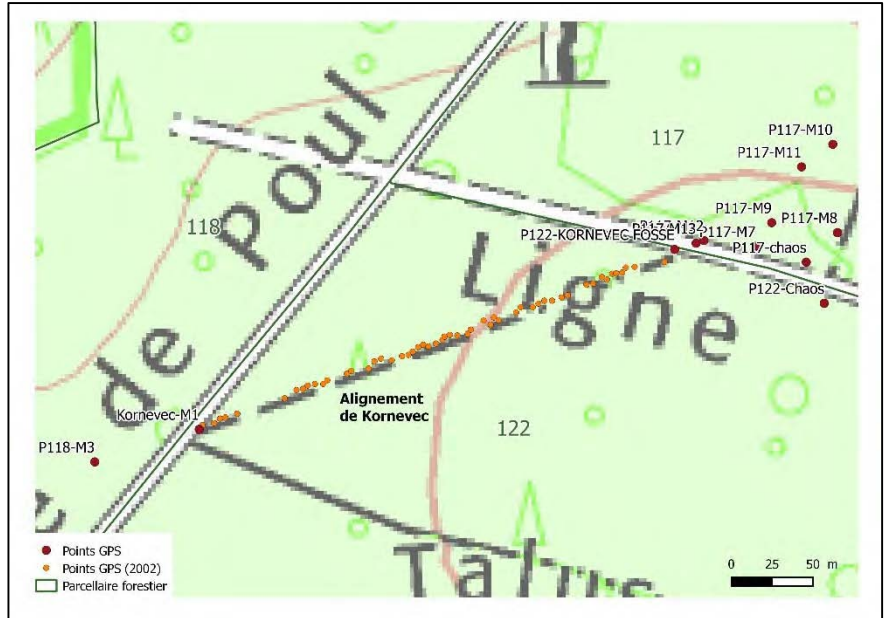
Chronologie

Néolithique

Peuplement, état de la parcelle, anomalies botaniques...



Photo de P118-M3.



Relevé GPS (fond Scan 25 © IGN)

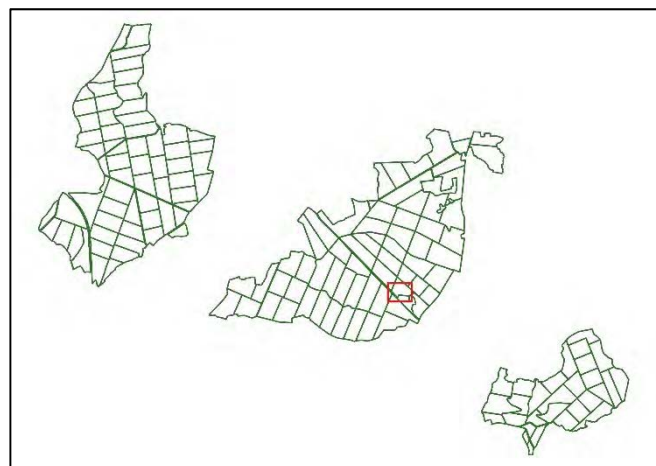


Photo de P117-M8.

Tombelle, parcelle 133

Généralités

Intitulé du site	Tombelle
Forêt	Forêt domaniale de Floranges
Commune	Camors
Département	56
Parcelles forestières	133



Terrain

Date de prospection	24/03/2016
Photos <input checked="" type="checkbox"/>	Points GPS <input checked="" type="checkbox"/>
Inventeur : Patrick Naas	

Enregistrement

N° Patriarche

Description

Observations

Tombelle mentionné dans l'inventaire de P.Naas en 1986 mais non retrouvée lors de la prospection de 2002. *Tombelle isolée située au bord de la N779. De forme ovale, elle mesure 6m x 4m et 0.50 m de haut. Elle est constituée d'un amas de pierres duquel émerge une dalle sur chant orientée SSE-NNO (150°-330°).*

La tombelle retrouvée est bien située en bord de la RN. Il s'agit d'un amas de pierres de forme ovale mesurant environ 10x6m pour une hauteur de 30-40cm.

Mobilier

Chronologie

Protohistoire ?

Peuplement, état de la parcelle, anomalies botaniques...

Le sol de la parcelle forestière a été travaillé après la tempête de 1987, ce qui a probablement endommagé la tombelle. Elle est actuellement peu visible.



Photo de P118-M3.

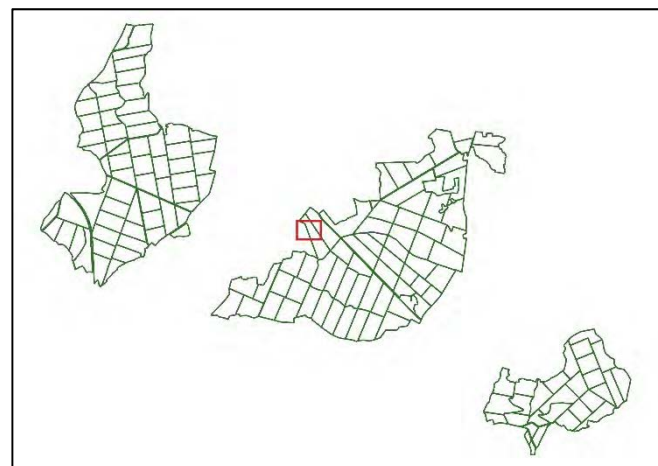


Relevé GPS (fond Scan 25 © IGN)

Menhirs, parcelle 139

Généralités

Intitulé du site	Menhirs
Forêt	Forêt domaniale de Floranges
Commune	Camors
Département	56
Parcelles forestières	139



Terrain

Date de prospection	25/03/2016
Photos <input checked="" type="checkbox"/>	Points GPS <input checked="" type="checkbox"/>
Inventeur : Jean-Yvon Nedellec (ONF)	

Enregistrement

N° Patriarche

Description

Observations

Groupe de menhirs situé au centre de la parcelle 139.
 P139-M1 : dressé : hauteur : 50cm ; largeur : 50cm ; épaisseur 25cm.
 P139-M2 : dressé : hauteur : 85cm ; largeur : 90cm ; épaisseur 55cm.
 P139-M3 : dressé sur chant : hauteur : 50cm ; largeur : 110cm ; épaisseur 40cm.
 P139-M4 : bloc couché situé sur un cloisonnement : 185x50 cm.
 P139-M5 : dressé : hauteur : 80cm ; largeur : 95cm ; épaisseur 30cm.
 P139-M6 : gros blocs au pied d'une cèpée de châtaigniers : 200x80cm ; épaisseur 50cm.
 P139-M7 et P139-M8 : 2 blocs couchés de 190x70 et 200x130cm ; épaisseur 50cm.
 P139-M9 : couché : 270x120cm ; épaisseur 50cm.
 P139-M10 : 280x130cm.
 P139-M11 à M17 : blocs relevés au GPS mais non mesurés. M15 à M17, situés un peu plus au nord, sont de très gros blocs localisés en bordure de cloisonnements.
 Présence d'autres blocs non relevés au GPS.

Mobilier

Chronologie

Néolithique ?

Peuplement, état de la parcelle, anomalies botaniques...



Photo de P139-M1.



Relevé GPS (fond Scan 25 © IGN)

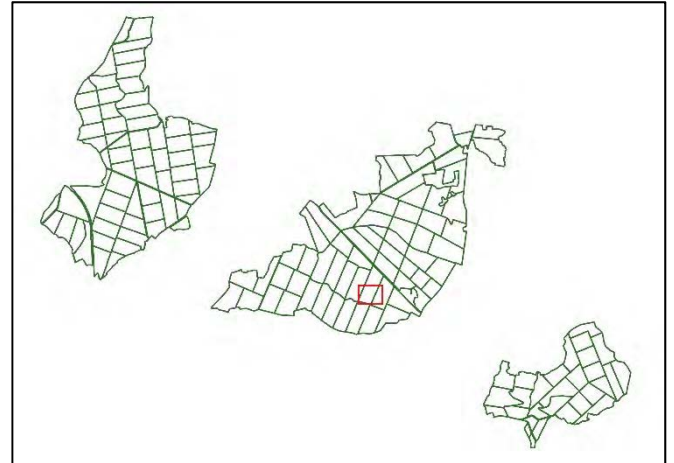


Photo de P139-M9.

Tombelles, parcelle 142

Généralités

Intitulé du site	Tombelles
Forêt	Forêt domaniale de Floranges
Commune	Camors
Département	56
Parcelles forestières	142



Terrain

Date de prospection	24/03/2016
Photos <input checked="" type="checkbox"/>	Points GPS <input checked="" type="checkbox"/>
Inventeur : Jean-Yvon Nedellec (ONF)	

Enregistrement

<input type="checkbox"/> N° Patriarche
--

Description

Observations

Présence de plusieurs tombelles regroupées le long de la ligne de parcelles forestières 141/142. Il s'agit d'amas de pierres ovales qui ont été mesurés et relevés au GPS.

P142-T1 : 4.2x3.1m ; hauteur 60cm, orientation N90 grades. Présence de gros blocs.

P142-T2 : 7x4.6m ; hauteur 80cm ; orientation N40 grades. Présence de gros blocs.

P142-T3 : 7.8x4.7m ; hauteur 1m ; orientation N10 grades.

P142-T4 : tertre de terre avec quelques blocs, situé en limite de parcelle : 8.7x4.8m ; hauteur 60cm ; orientation N0 grades.

Présence également d'un gros bloc de granite taillé situé en limite de parcelle et posé sur chant (menhir ?) : P142-M1 : hauteur : 55cm ; largeur 165cm ; épaisseur 25cm.

Au nord de la T1, présence de grosses dalles de granite (emprisonnées dans une ancienne structure grillagée posée pour élever des faisans).

A environ 250m au SO, en limite de parcelle 142, présence d'une autre tombelle composée de blocs de granite et de quartz et située dans la pente :

P142-T5 : 8.1x7m ; hauteur 90cm. Présence de fragon sur la structure et autour.

Mobilier

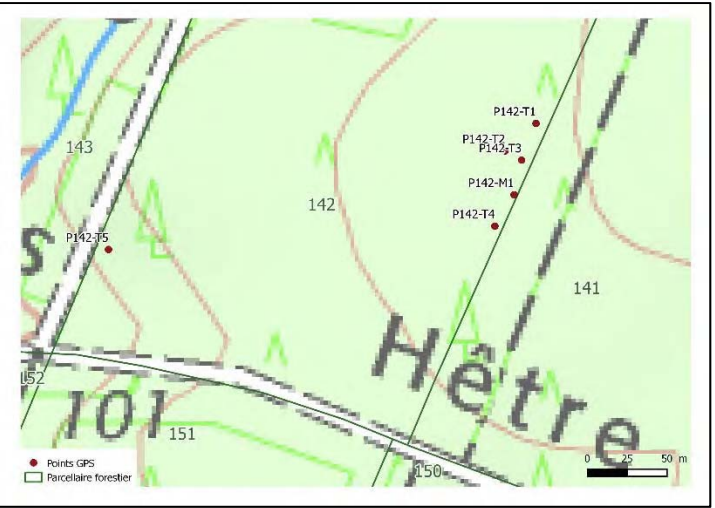
Chronologie

Protohistoire ?

Peuplement, état de la parcelle, anomalies botaniques...



Photo de P142-T2.



Relevé GPS (fond Scan 25 © IGN)

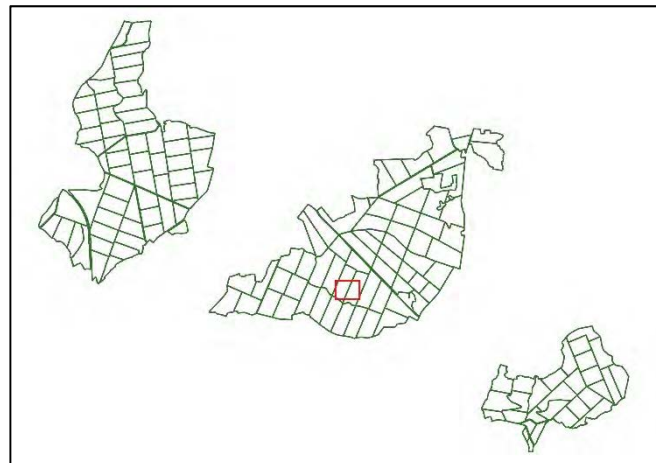


Photo de P142-T5.

Le Taillis, parcelles 143-144

Généralités

Intitulé du site	Le Taillis
Forêt	Forêt domaniale de Floranges
Commune	Camors
Département	56
Parcelles forestières	143-144



Terrain

Date de prospection	24/03/2016
Photos <input checked="" type="checkbox"/>	Points GPS <input checked="" type="checkbox"/>
Inventeur : Daniel Tanguy	

Enregistrement

<input checked="" type="checkbox"/> N° Patriarche	56 031 0017
---	--------------------

Description

Observations

Site déjà répertorié et décrit dans la carte archéologique (n°56 031 0017). Il avait fait l'objet de relevés GPS lors des prospections de 2002 mais la végétation avait empêché à l'époque d'observer le mur d'enclos. La découverte de nouvelles tombelles et d'un autre mur d'enclos ont amené à faire de nouveaux points GPS et à redécrire les structures (voir tableau page suivante).

En parcelle 143, à l'est des tombelles, présence d'un mur (levée de terre et de pierres) qui remonte la pente vers le nord (il est à peu près parallèle à la pente d'un petit vallon).

Présence d'une dalle taillée bien rectangulaire située à 15m à l'est de T3 : 185x50cm ; épaisseur de 25cm.

Le mur d'enclos ouest a été retrouvé et relevé au GPS. Il s'agit d'une levée de terre et de pierres nettement visible. Si aucune tombelle ne se trouve à l'extérieur des murs d'enclos ouest et est, rien ne permet d'affirmer que ces différents éléments soient bien liés.

Présence de plusieurs charbonnières dans le secteur. Certaines ont été relevées au GPS.

Mobilier

Chronologie

Age du Fer

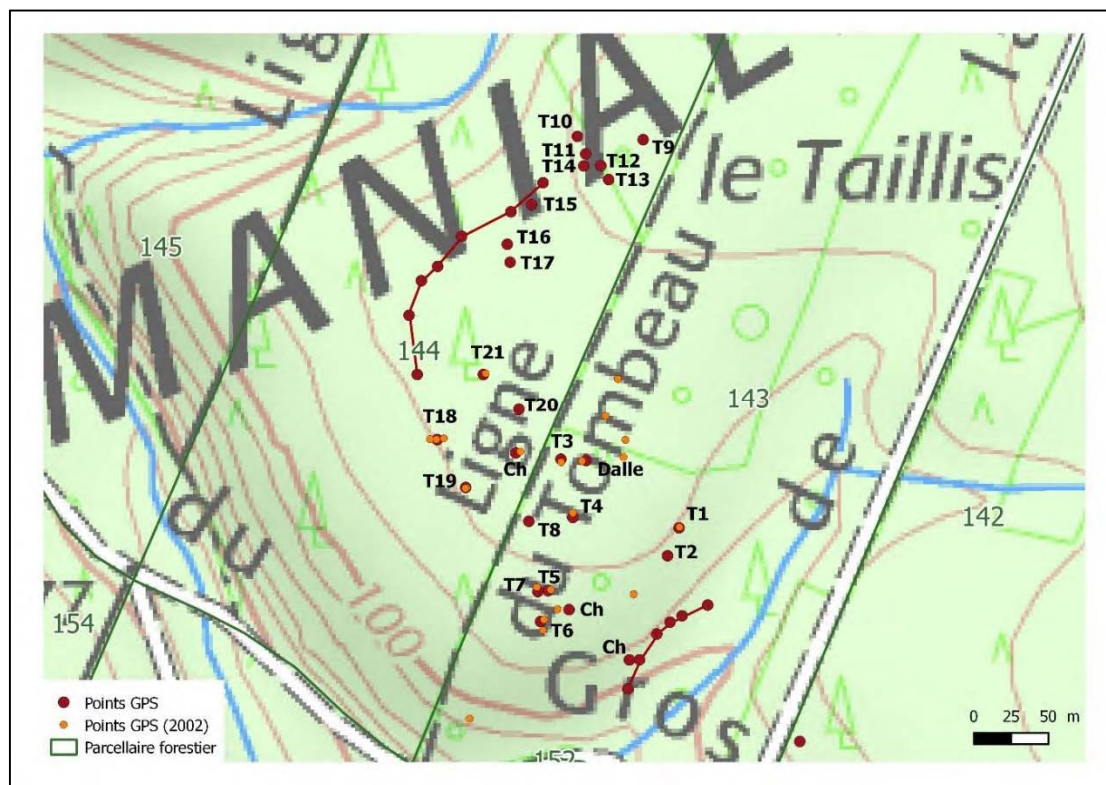
Peuplement, état de la parcelle, anomalies botaniques...



Photo du mur ouest en P144 (à gauche) et de la T19 (à droite).

N°	Longueur (m)	Largeur (m)	Diamètre (m)	Hauteur (m)	Orientation (grades)	Remarques
T1	11	7,2	-	1	N90	
T2	9,8	6,4	-	0,2/0,3	N0	Arrasée.
T3	-	-	6,8	0,9		
T4	-	-	7,6	0,8		
T5	7,6	5,1	-	0,5	N10	Située sur un cloisonnement. Terre de terre et pierres, une dalle sur chant.
T6	5,5	3,8	-	0,4	-	Dans la pente.
T7	7,4	4,9	-	0,6	-	
T8	-	-	5	0,4	-	
T9	-	-	5,2	0,3	-	Présence d'un bloc taillé de 190x45cm.
T10	-	-	7,4	0,5	-	
T11	-	-	6,8	0,5	-	
T12	-	-	5	0,4	-	
T13	-	-	4,4	0,5	-	
T14	-	-	4,5	0,5	-	
T15	-	-	5	0,3	-	
T16	7,3	4,4		0,3	N170	
T17	-	-	6	0,4	-	Une cépée de chênes pousse dessus.
T18	12,1	6,5	-	0,9	N10	Présence de gros blocs dont un à l'extrémité sud.
T19	10	7,4	-	1,1	N0	Creusement au sommet (fouille clandestine ?)
T20	8,1	7,5	-	0,6	N40	
T21	9	7,1	-	1	N30	

Dimensions des structures observées

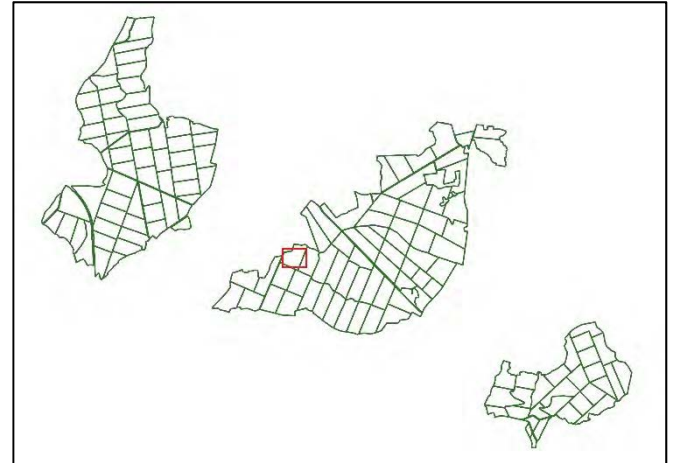


Relevé GPS (fond Scan 25 © IGN)

Tombelle, parcelle 147

Généralités

Intitulé du site	Tombelle
Forêt	Forêt domaniale de Floranges
Commune	Camors
Département	56
Parcelles forestières	147



Terrain

Date de prospection	24/03/2016
Photos <input checked="" type="checkbox"/>	Points GPS <input checked="" type="checkbox"/>
Inventeur : Jean-Yvon Nedellec (ONF)	

Enregistrement

<input type="checkbox"/> N° Patriarche
--

Description

Observations

Présence d'un amas de pierres rappelant une tombelle. Il mesure 8,10m de diamètre pour une hauteur de 90cm. Quelques gros blocs en granite sont présents à proximité.

D'autres tombelles similaires avaient été relevées en 2002 dans cette parcelle un peu plus à l'ouest et en parcelle 56.

Mobilier

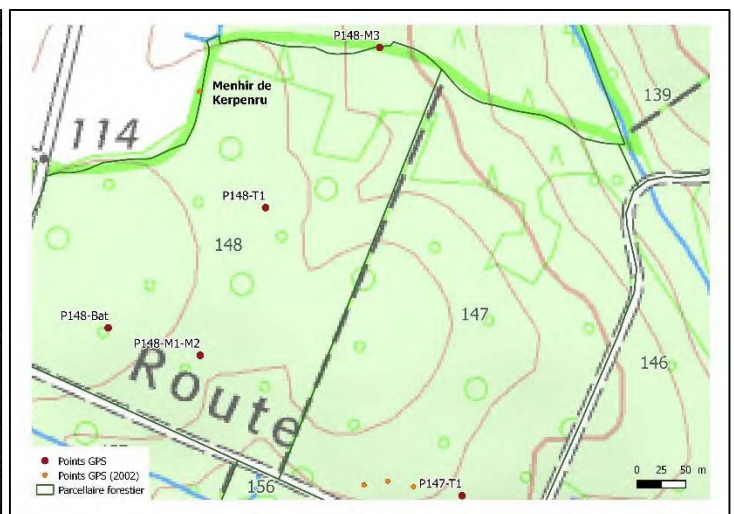
Chronologie

Néolithique ?

Peuplement, état de la parcelle, anomalies botaniques...



Photo de P147-T1.

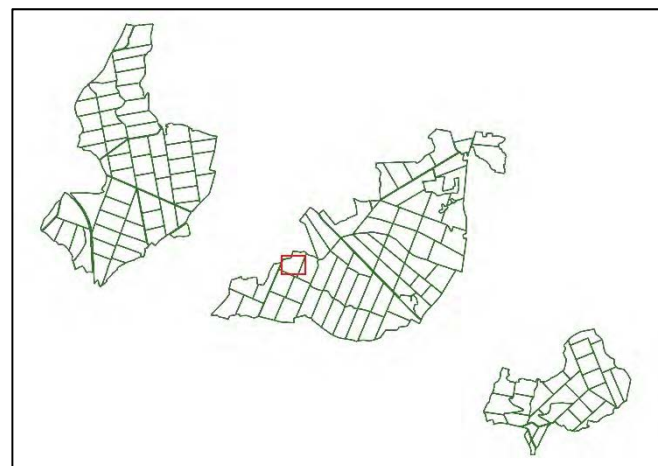


Relevé GPS (fond Scan 25 © IGN)

Menhir de Kerpenru, limite parcelle 148

Généralités

Intitulé du site	Menhir de Kerpenru
Forêt	Forêt domaniale de Floranges
Commune	Camors
Département	56
Parcelles forestières	Hors FD, limite 148



Terrain

Date de prospection	24/03/2016
Photos <input checked="" type="checkbox"/>	Points GPS <input checked="" type="checkbox"/>
Inventeur :	

Enregistrement

<input checked="" type="checkbox"/> N° Patriarche	56 031 0001
---	--------------------

Description

Observations

Menhir retrouvé et pointé au GPS lors des prospections de 2002. Présence de traces d'explosifs.

Le propriétaire du terrain a confirmé à JYNedellec que plusieurs gros blocs étaient au milieu de son champ, qu'ils avaient été débités à l'explosif et poussés en limite de terrain en bordure de forêt domaniale.

Mobilier

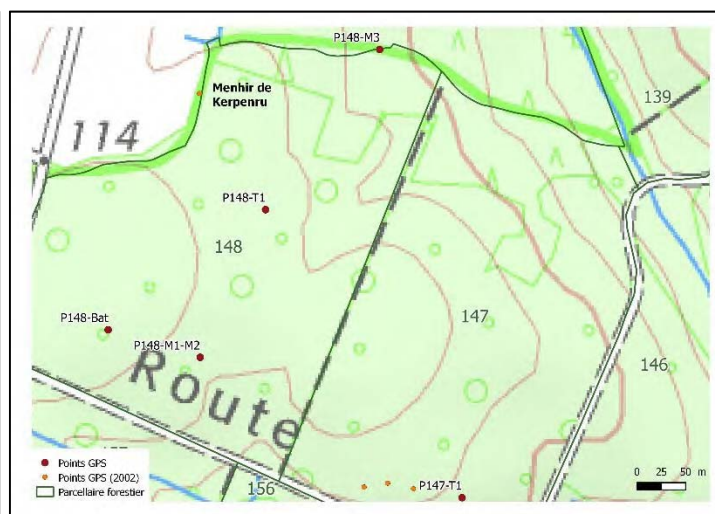
Chronologie

Néolithique

Peuplement, état de la parcelle, anomalies botaniques...



Photo du Menhir de Kerpenru.

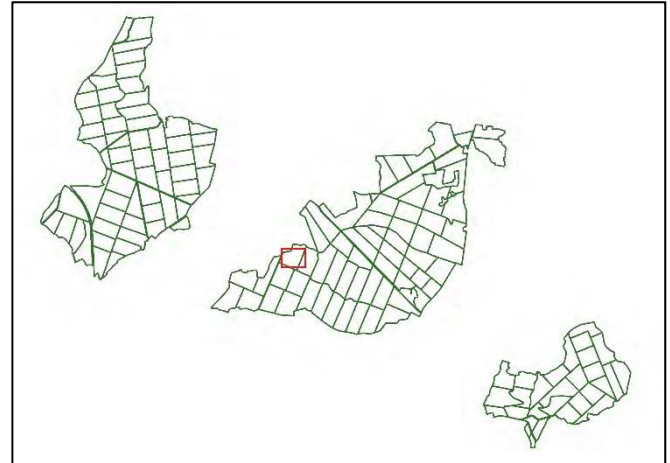


Relevé GPS (fond Scan 25 © IGN)

Bâtiment, parcelle 148

Généralités

Intitulé du site	Bâtiment
Forêt	Forêt domaniale de Floranges
Commune	Camors
Département	56
Parcelles forestières	148



Terrain

Date de prospection	24/03/2016
Photos <input checked="" type="checkbox"/>	Points GPS <input checked="" type="checkbox"/>
Inventeur : Jean-Yvon Nedellec (ONF)	

Enregistrement

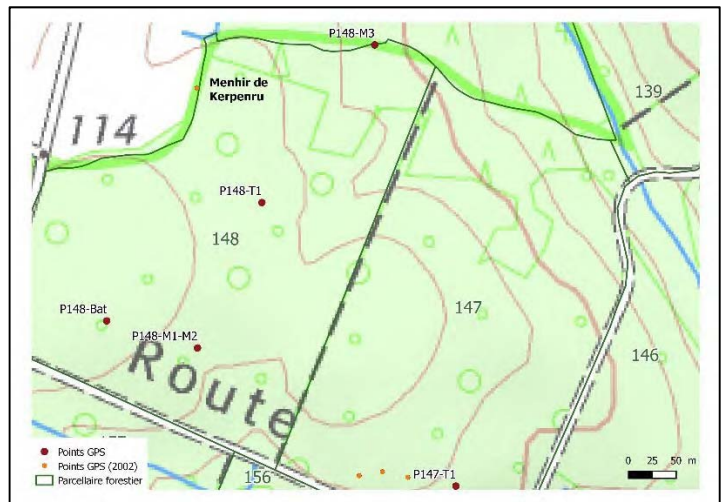
<input type="checkbox"/> N° Patriarche
--

Description

Observations	Présence d'un bâtiment rectangulaire délimité par une levée de terre de 30cm de haut. Il mesure 6x3m, est orienté N180 grades et présente une entrée sur son côté Est. Il s'agit peut-être d'une ancienne loge ? (P148-Bat)
<input type="checkbox"/> Mobilier	
Chronologie	Indéterminée
Peuplement, état de la parcelle, anomalies botaniques...	Taillis sous futaie de 200 ans.



Photo du Bâtiment en P148.

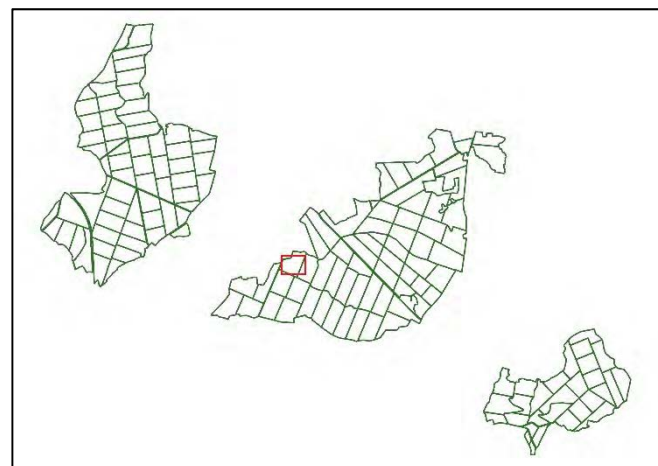


Relevé GPS (fond Scan 25 © IGN)

Menhirs, parcelle 148

Généralités

Intitulé du site	Menhirs
Forêt	Forêt domaniale de Floranges
Commune	Camors
Département	56
Parcelles forestières	148



Terrain

Date de prospection	24/03/2016
Photos <input checked="" type="checkbox"/>	Points GPS <input checked="" type="checkbox"/>
Inventeur : Jean-Yvon Nedellec (ONF)	

Enregistrement

N° Patriarche

Description

Observations

Présence de plusieurs menhirs dans la parcelle 148.

Deux blocs taillés couchés sont situés dans la partie sud de la parcelle. Ils mesurent 350x100 et 290x90cm et sont orientés N40 grades. (P148-M1-M2)

Présence au nord de la parcelle, dans le talus qui limite la domaniale, de 3 blocs dressés. D'autres blocs couchés sont situés à proximité dont un vraisemblablement taillé de 275x40cm et 30cm d'épaisseur. (P148-M3)

Mobilier

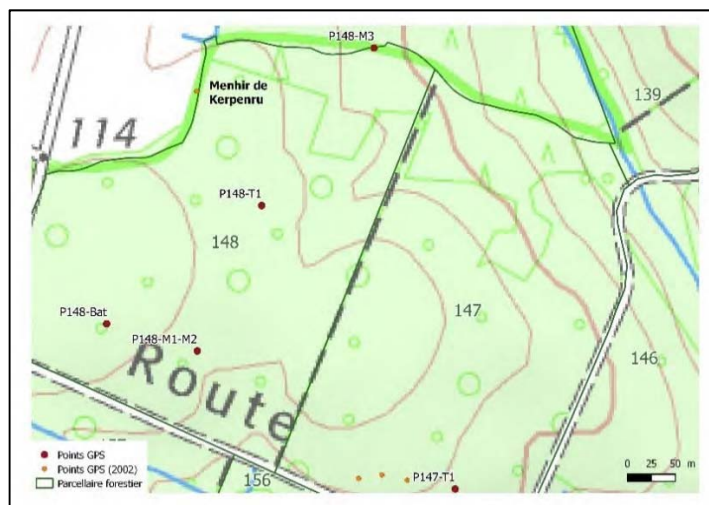
Chronologie

Néolithique ?

Peuplement, état de la parcelle, anomalies botaniques...



Photo de P148-M1-M2.

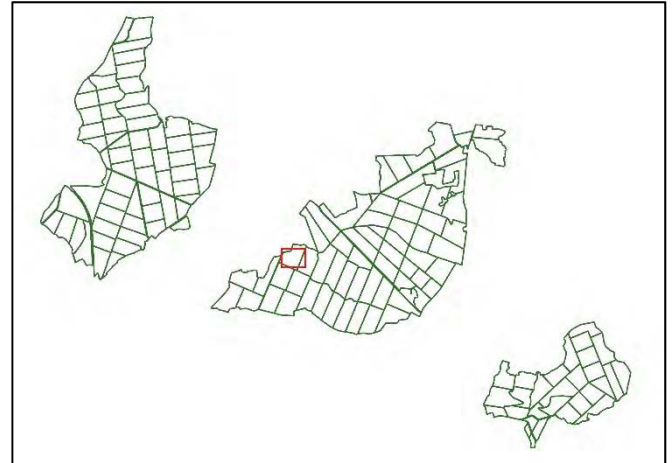


Relevé GPS (fond Scan 25 © IGN)

Tombelle, parcelle 148

Généralités

Intitulé du site	Tombelle
Forêt	Forêt domaniale de Floranges
Commune	Camors
Département	56
Parcelles forestières	148



Terrain

Date de prospection	24/03/2016
Photos <input checked="" type="checkbox"/>	Points GPS <input checked="" type="checkbox"/>
Inventeur : Jean-Yvon Nedellec (ONF)	

Enregistrement

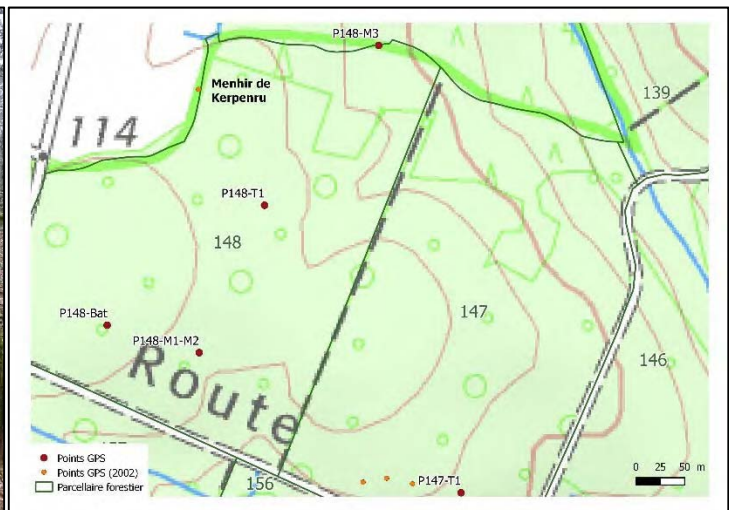
<input type="checkbox"/> N° Patriarche
--

Description

Observations	Présence d'une tombelle (amas de pierres) de 5m de diamètre et 60cm de haut. La zone dans laquelle elle est située présente des anomalies de relief non caractérisées.
<input type="checkbox"/> Mobilier	
Chronologie	Protohistoire ?
Peuplement, état de la parcelle, anomalies botaniques...	Présence d'un gros chêne sur la tombelle. Présence de fragon dans toute la zone (et non sur l'ensemble de la parcelle).



Photo de P148-T1.

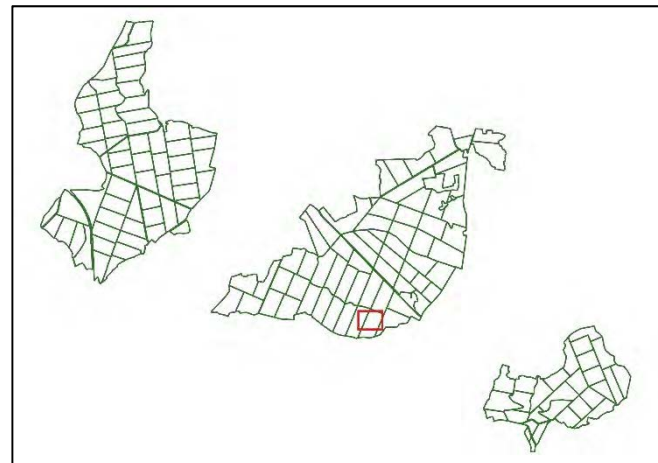


Relevé GPS (fond Scan 25 © IGN)

Tombelles, parcelle 150

Généralités

Intitulé du site	Tombelles
Forêt	Forêt domaniale de Floranges
Commune	Camors
Département	56
Parcelles forestières	150



Terrain

Date de prospection	24/03/2016
Photos <input checked="" type="checkbox"/>	Points GPS <input checked="" type="checkbox"/>
Inventeur : Jean-Yvon Nedellec (ONF)	

Enregistrement

<input type="checkbox"/> N° Patriarche
--

Description

Observations

Présence de deux tombelles dans cette parcelle.
 P150-T1 : située dans une plantation de résineux, entre deux rangées plantées, sur un cloisonnement forestier (dévié depuis la découverte). Elle a probablement été endommagée par la plantation. Forme circulaire de 9.50m de diamètre pour une hauteur de 50-60cm.
 D'autres amas semblables sont signalés dans la même parcelle mais non relevés.
 P150-T2 : située en limite de la parcelle 51. Elle mesure 8,70x7m de long pour une hauteur de 1m.

Mobilier

Chronologie

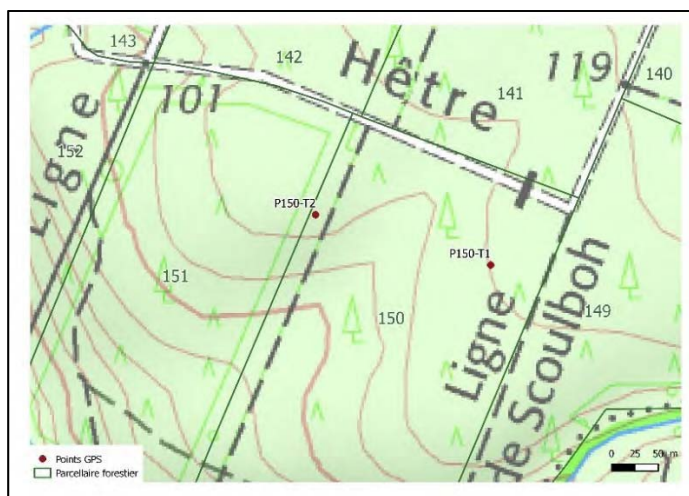
Protohistoire ?

Peuplement, état de la parcelle, anomalies botaniques...

P150-T1 située dans une plantation de pins laricio de 1974.



Photo de P150-T2.

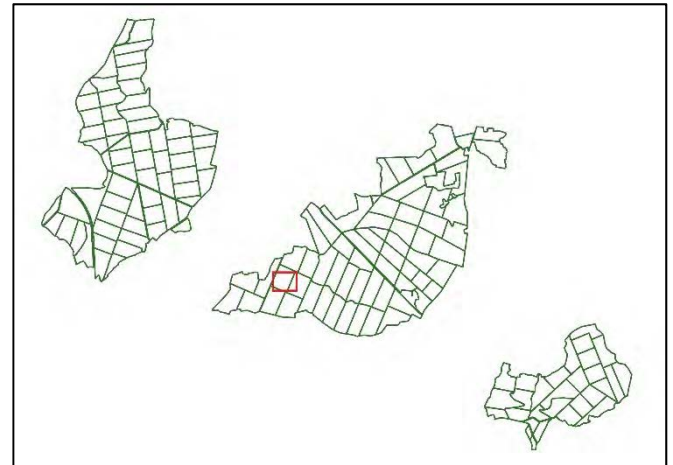


Relevé GPS (fond Scan 25 © IGN)

Bâtiment, parcelle 157

Généralités

Intitulé du site	Bâtiment
Forêt	Forêt domaniale de Floranges
Commune	Camors
Département	56
Parcelles forestières	157



Terrain

Date de prospection	24/03/2016
Photos <input checked="" type="checkbox"/>	Points GPS <input checked="" type="checkbox"/>
Inventeur : Jean-Yvon Nedellec (ONF)	

Enregistrement

<input type="checkbox"/> N° Patriarche
--

Description

Observations

Bâtiment rectangulaire délimité par une levée de terre et de pierres de 50cm de haut. Il mesure 11.4x6m, est orienté N130 grades. Il présente une entrée sur son côté ouest. Il s'agit peut-être d'une ancienne loge ?

Un autre bâtiment rectangulaire avait été relevé au SO de la parcelle 157 en 2002.

Mobilier

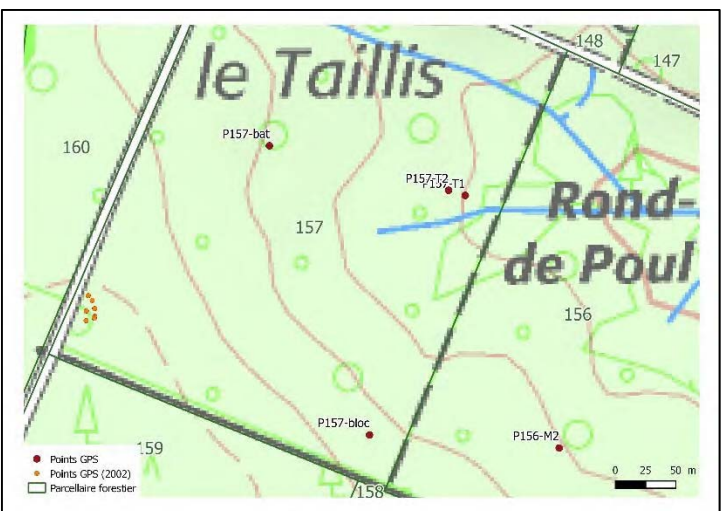
Chronologie

Indéterminée

Peuplement, état de la parcelle, anomalies botaniques...



Photo de P157-bat.

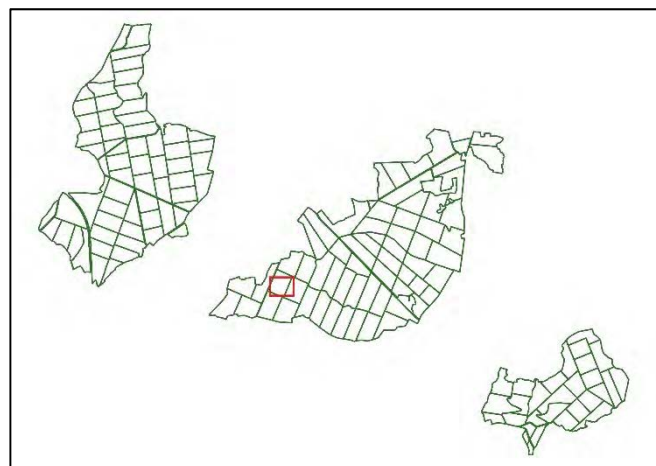


Relevé GPS (fond Scan 25 © IGN)

Tombelles, parcelle 157

Généralités

Intitulé du site	Tombelles
Forêt	Forêt domaniale de Floranges
Commune	Camors
Département	56
Parcelles forestières	157



Terrain

Date de prospection	24/03/2016
Photos <input checked="" type="checkbox"/>	Points GPS <input checked="" type="checkbox"/>
Inventeur : Jean-Yvon Nedellec (ONF)	

Enregistrement

N° Patriarche

Description

Observations

Présence de deux tombelles (amas de blocs de granite).
 P157-T1 : 5,70m de diamètre et 50cm de haut. Deux dalles verticales sont plantées dessus.
 P157-T2 : très arasée, un passage d'engins passe dessus, l'a endommagée et coupée en deux. Une dalle verticale est présente dessus. Elle mesure 11,20x5,70 m pour une hauteur de 40cm.
 Présence de beaucoup de blocs de granites, petits et gros dans les environs.

Mobilier

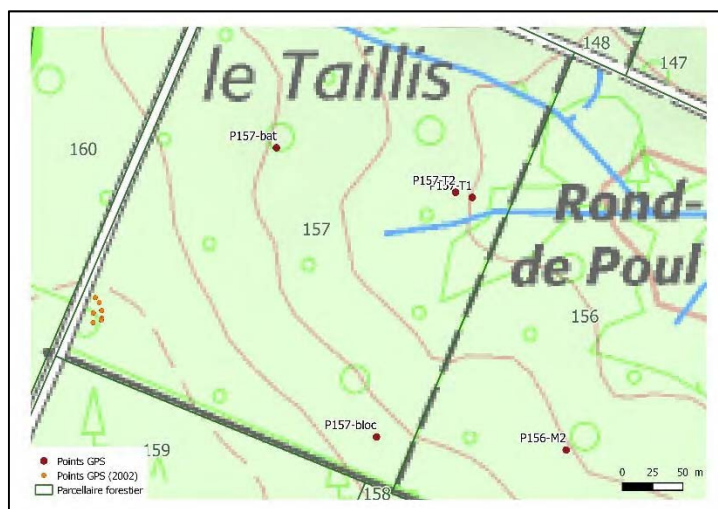
Chronologie

Protohistoire ?

Peuplement, état de la parcelle, anomalies botaniques...



Photo de P157-T1.

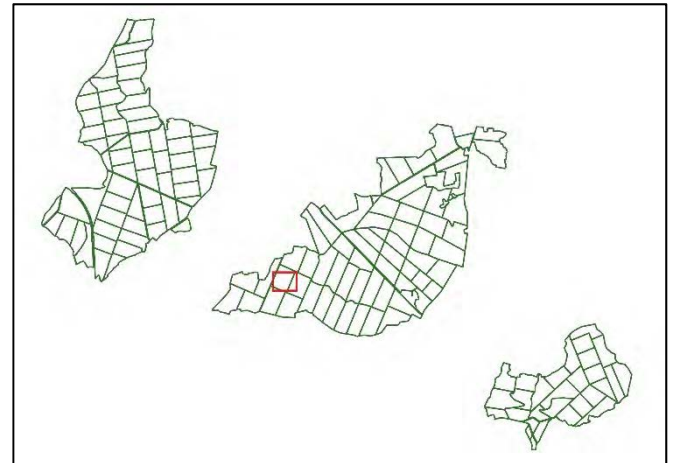


Relevé GPS (fond Scan 25 © IGN)

Blocs granite, parcelle 157

Généralités

Intitulé du site	Blocs de granite
Forêt	Forêt domaniale de Floranges
Commune	Camors
Département	56
Parcelles forestières	157



Terrain

Date de prospection	24/03/2016
Photos <input checked="" type="checkbox"/>	Points GPS <input checked="" type="checkbox"/>
Inventeur : Jean-Yvon Nedellec (ONF)	

Enregistrement

<input type="checkbox"/> N° Patriarche
--

Description

Observations

Présence d'un bloc vertical taillé (menhir ?) sur une butte. Hauteur : 90cm ; largeur : 240cm ; épaisseur : 50cm. Il est localisé sur une rupture de pente (P157-bloc).
D'autres gros blocs taillés sont situés sur un même alignement est-ouest qui correspond à la rupture de pente, jusqu'en parcelle 156 (P156-M2). Il s'agit peut-être d'une zone d'affleurement de granite ?

Mobilier

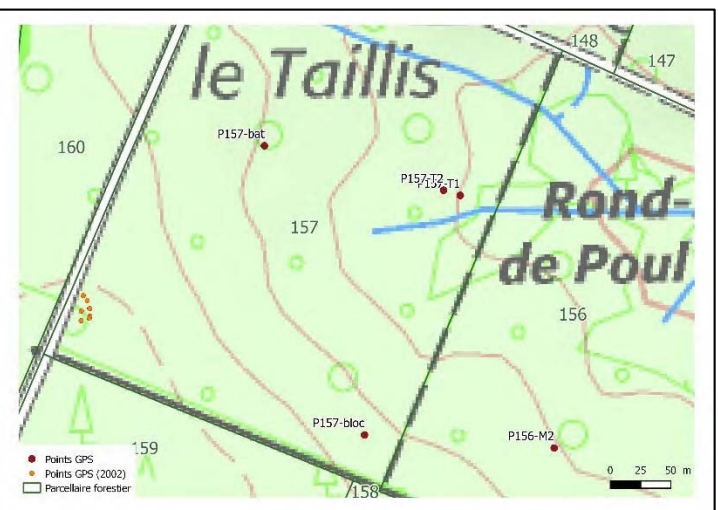
Chronologie

Néolithique ?

Peuplement, état de la parcelle, anomalies botaniques...



Photo de P156-M2.

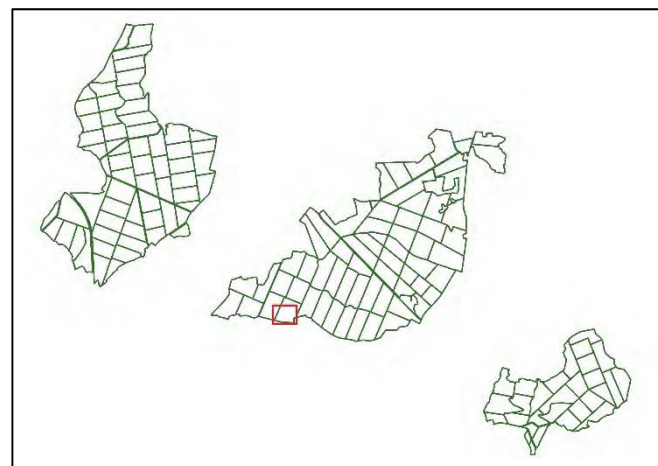


Relevé GPS (fond Scan 25 © IGN)

Enclos, parcelle 158

Généralités

Intitulé du site	Enclos
Forêt	Forêt domaniale de Floranges
Commune	Camors
Département	56
Parcelles forestières	158



Terrain

Date de prospection	24/03/2016
Photos <input checked="" type="checkbox"/>	Points GPS <input checked="" type="checkbox"/>
Inventeur : Jean-Yvon Nedellec (ONF)	

Enregistrement

N° Patriarche

Description

Observations

Enclos mesurant 85x95 m, situé au sud de la parcelle 158. Il est délimité par une levée de terre et de pierres large de 8m et haute de 50 à 80cm. Il est situé sur un rebord de plateau. Cet enclos déborde en terrain privé (recoupé par la limite actuelle de la forêt domaniale). Aucune interruption ou entrée n'est visible même si certaines parties sont moins bien conservées que d'autres.

Mobilier

Chronologie

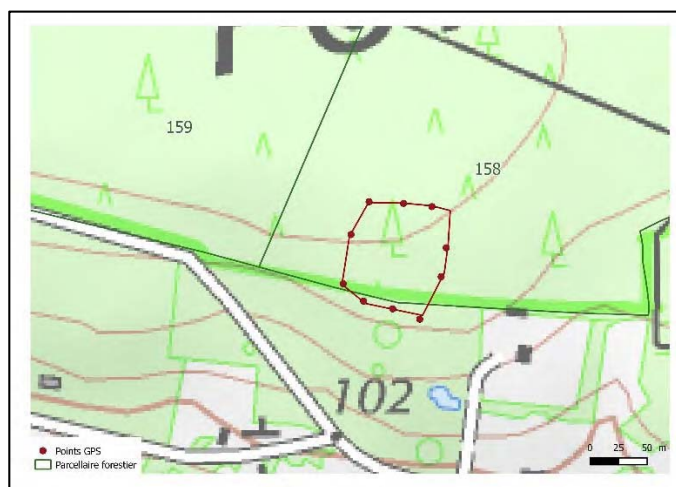
Indéterminé

Peuplement, état de la parcelle, anomalies botaniques...

Plantation de résineux (tsuga), sol recouvert de mousse.



Photo de l'enclos en P158.



Relevé GPS (fond Scan 25 © IGN)

Bâtiment, parcelle 162

Généralités

Intitulé du site	Bâtiment
Forêt	Forêt domaniale de Floranges
Commune	Camors
Département	56
Parcelles forestières	162



Terrain

Date de prospection	24/03/2016
Photos <input checked="" type="checkbox"/>	Points GPS <input checked="" type="checkbox"/>
Inventeur : Jean-Yvon Nedellec (ONF)	

Enregistrement

N° Patriarche

Description

Observations

Bâtiment rectangulaire délimité par une levée de terre et de pierres mesurant 1m de haut. Il mesure 10x7m. Il est situé en bordure d'un plateau dominant un vallon humide (au nord). Une entrée est visible sur son côté sud.

En 2002, un autre bâtiment composé de 3 pièces avait été inventorié au sud de la P162 ainsi que plusieurs tombelles au nord de la P162.

Mobilier

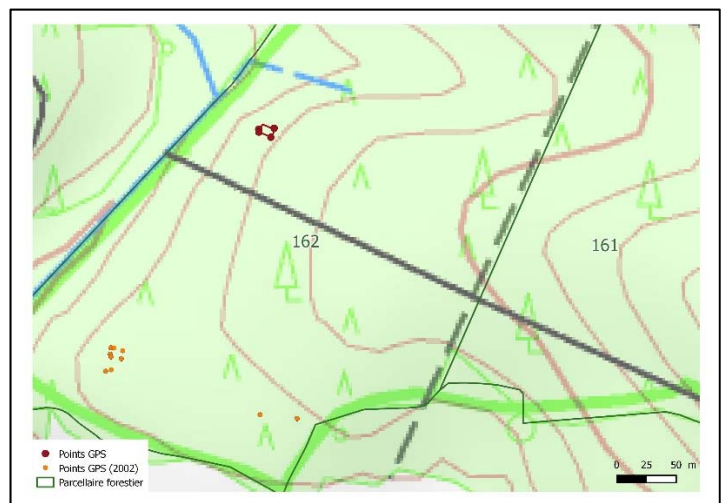
Chronologie

Indéterminée

Peuplement, état de la parcelle, anomalies botaniques...



Photo du bâtiment en P162.

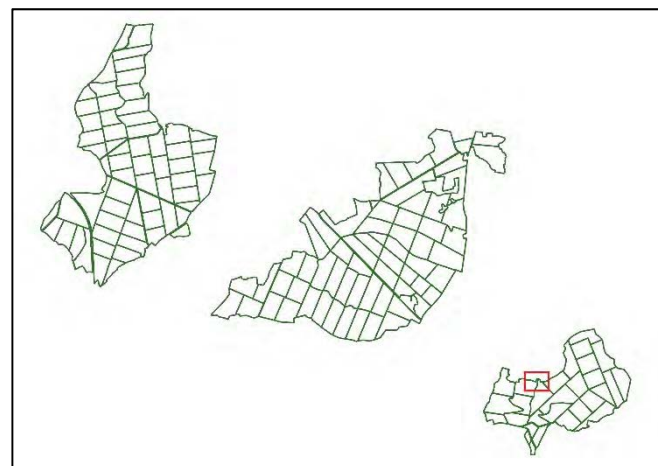


Relevé GPS (fond Scan 25 © IGN)

Tombe des Sept Trous, parcelle 221

Généralités

Intitulé du site	Tombe
Forêt	Forêt domaniale de Lanvaux
Commune	Brandivy
Département	56
Parcelles forestières	221



Terrain

Date de prospection	25/03/2016
Photos <input checked="" type="checkbox"/>	Points GPS <input checked="" type="checkbox"/>
Inventeur : Jean-Yvon Nedellec (ONF)	

Enregistrement

N° Patriarche

Description

Observations

Petit monticule en terre dans lequel un prêtre ou un soldat aurait été enterré. La légende indique que ce prêtre aurait été décapité (sous la Révolution ?) et que sa tête aurait rebondi 7 fois, faisant 7 trous dans le sol.

Ce monticule est situé près d'un petit ru. Il délimité par des piquets et une corde. Tout comme pour le tombeau Bé er Sant en forêt de Floranges (parcelle 143), des paires de chaussures, croix etc. sont déposées pour favoriser la marche des enfants.

Mobilier

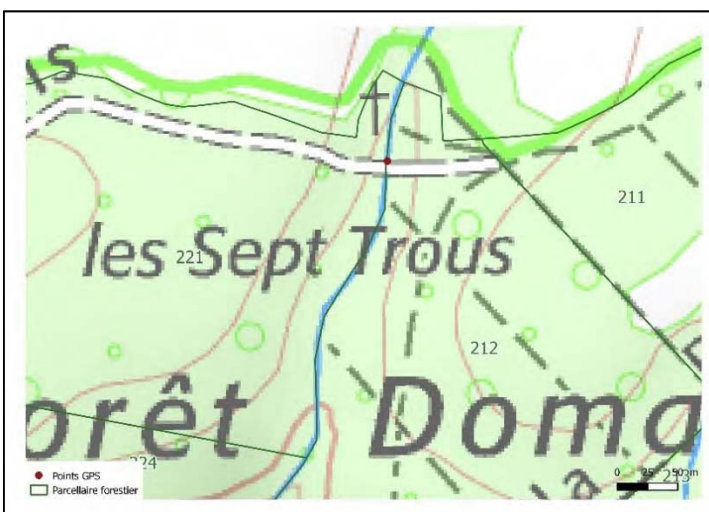
Chronologie

Indéterminée

Peuplement, état de la parcelle, anomalies botaniques...



Photo de la Tombe des Sept Trous.



Relevé GPS (fond Scan 25 © IGN)

3. COMPLEMENT DES PROSPECTIONS

Pour compléter les prospections effectuées en mars 2016, Jean-Yvon Nedellec a relevé au GPS TDS, photographié et mesuré d'autres éléments qu'il avait repérés en forêt de Camors, Floranges et Lanvaux. Il s'agit essentiellement de menhirs :

Forêt	Parcelle	Type	Dénomination	Hauteur	Longueur	Epaisseur	Remarque
Floranges	104	menhir	P104-M1	0,55	1	0,25	
	107	menhir	P107-M1	0,55	0,45	0,35	
	115	menhir 1	P115-M1	1,15	1,85	0,65	
	115	menhir 2	P115-M2	1,1	1,75	0,45	
	115	menhir 3	P115-M3	0,6	0,8	0,4	
	115	menhir 4	P115-M4				mesure impossible soulevé par un chablis
	115	menhir 5	P115-M5	0,65	1,1	0,6	
	116	menhir 1	P116-M1	0,8	0,6	0,8	cassé en partie
	116	menhir 2	P116-M2	0,9	0,7	0,35	
	116	menhir 3	P116-M3	0,6	1,3	0,3	
	120	menhir	P120-M1	0,9	0,7	0,4	cassé
	120	carrière	P120-Carriere				
	124	menhir	P124-M1	0,8	2,6	0,6	couché
	129	menhir	P129-M1	1,25	1,9	0,9	
130	menhir	P130-M1	1,15	2,4	0,7		
Camors	21	puits	P21-Puits	hauteur : 0.6, diamètre 1.80			puits de l'ancienne maison forestière de Lambel, bouché

4. MESURES DE GESTION CONSERVATOIRES

Afin de préserver les vestiges archéologiques et d'assurer leur pérennité, il est indispensable de définir des mesures de gestion conservatoires qui seront intégrées dans l'aménagement forestier. Ces mesures, qui relèvent souvent du bon sens, peuvent varier en fonction du type de vestige concerné, de leur étendue et de leur importance scientifique.

Les mesures préconisées ci-dessous concernent l'ensemble des vestiges des forêts de Camors, Floranges et Lanvaux : non seulement ceux inventoriés en 2016 mais également ceux inventoriés en 2002 et qui n'ont pas tous été revus en 2016. La totalité de ces sites et indices de sites sont regroupés dans des cartes de synthèse présentées en annexe 3.

4.1 Types de vestiges

Les forêts de Camors, Floranges et Lanvaux recèlent un important patrimoine culturel et archéologique. Les vestiges les plus fréquents sont les suivants : menhirs, dolmens, tombelles (tertres en pierres), enclos et bâtiments. On a également la présence d'un château en forêt de Camors (château de Comorre) et les traces d'une ancienne activité métallurgique (présence d'un ferrier). Enfin, notons également la présence de nombreux éléments du petit patrimoine bâti qui, sans relever directement du patrimoine archéologique, mérite cependant d'être protégé : lavoir, tombeaux (Bé er Sant et la Tombe des Sept Trous), puits etc.

Parmi les différents sites archéologiques, quatre d'entre eux sont classés au titre des Monuments historiques : le Menhir Bihan et le Menhir Vras en forêt de Camors, l'alignement de Kornevec et le Dolmen du Roh Du en forêt de Floranges.

4.2 Prise en compte dans la gestion des vestiges ponctuels

La plupart des vestiges archéologiques inventoriés dans les forêts de Camors, Floranges et Lanvaux sont ponctuels. Qu'il s'agisse de menhirs, dolmens, tombelles ou bâtiments, il convient de prendre les mesures suivantes :

- Interdire le passage d'engins lourds sur les structures,
- N'effectuer aucun travail du sol, dessouchage, ouverture de piste etc. sur les sites,
- Eviter de combler les structures excavées,
- Ne pas implanter de cloisonnement sylvicoles ni d'exploitation sur les vestiges,
- Dans le cas où des cloisonnements auraient déjà été implantés sur les vestiges, prévoir de les dévier pour les préserver,
- Afin de limiter le risque de chablis, éviter de laisser des arbres de gros diamètre pousser sur les structures ou à proximité immédiate de celles-ci,
- Intégrer la présence des vestiges archéologiques dans des clauses particulières lors des ventes.

En cas de découverte fortuite de nouveaux vestiges ou d'éléments nouveaux pouvant renseigner des sites déjà identifiés, prévenir le Service régional de l'archéologie.

4.3 Prise en compte dans la gestion des vestiges étendus

Certains vestiges sont relativement étendus. Il peut s'agir d'enclos, d'ensembles de menhirs ou de tombelles :

- Ensemble de menhirs en parcelle 5 (Camors) : 2 ha,
- Ruines du château de Comorre en parcelle 18 (Camors) : 1 ha,
- Le Camp romain en parcelle 113 (Floranges) : 3000 m²,
- Ensemble de menhirs en parcelle 139 (Floranges) : 1 ha,
- Ensemble de tombelles en parcelles 143-144 (Floranges) : 5,5 ha,
- Ensemble de tombelles en parcelles 162-163 (Floranges) (cf. inventaire de 2002) : 1,2 ha,
- Enclos en parcelle 158 (Floranges) : 8000 m² ;

Pour ces sites, il convient bien sûr de respecter les mesures préconisées pour les sites ponctuels. Cependant une attention particulière devra être portée pour l'implantation des cloisonnements. Si des cloisonnements existent déjà sur les enclos, maintenir leur utilisation mais ne pas en créer de nouveaux.

En cas de doute ou d'interrogation concernant les mesures à prendre sur ces sites étendus, demander l'avis du Service régional de l'archéologie.

Il est à noter dans l'ensemble, la création d'îlots de sénescence sur ces sites étendus n'est pas adaptée car, à terme, cela risque de favoriser les chablis et donc de déstructurer les vestiges archéologiques.

4.3.1. Château de Comorre (Camors, P018)

Ce site se trouvant sur un éperon entouré d'eau, son accès ne peut se faire que par un seul côté (sud). La présence de vestiges sur l'ensemble de l'éperon rend l'accès d'engins pour l'exploitation des arbres impossible. Il a été convenu de passer cet éperon en îlot de sénescence. Cependant, afin que les racines des arbres ne déstructurent pas les vestiges et afin de diminuer le risque de chablis, les arbres de gros diamètre (> 40cm) situés sur les murs seront annelés (incision de l'écorce sur tout le pourtour du tronc afin de tuer l'arbre sans avoir à l'abattre).

4.3.2. Ensembles de menhirs (Camors, P005 / Floranges, P139)

Ces deux sites regroupent un nombre important de menhirs. Des cloisonnements d'exploitation ont déjà été implantés dans les parcelles. Il convient de maintenir les cloisonnements existants. Prévoir de dévier ceux qui passent sur ou trop près des blocs et ne pas créer de nouveaux cloisonnements.

4.3.3. Le Camp Romain (Floranges, P113)

A priori, maintien des gros hêtres qui poussent sur une partie des talus de cet enclos. L'intérieur de l'enclos est occupé par un jeune peuplement. Aucun cloisonnement n'y a pour l'instant été implanté. Il est préconisé de faire les prochaines exploitations par des cessionnaires privés (bois de chauffage) n'impliquant pas la

circulation d'engins lourds sur les talus et dans l'enclos. Le maintien par la suite d'un taillis avec le recours à des cessionnaires pour les exploitations suivantes est fortement envisagé.

Une visite sur place avec le Service régional de l'archéologie est à prévoir prochainement pour valider ces préconisations.

4.3.4. Enclos (Floranges, P158)

Cette parcelle, plantée en tsuga, va prochainement passer en régénération. Le Service régional de l'archéologie envisage la réalisation préalable de sondages archéologiques à l'intérieur de l'enclos afin de mieux évaluer le site (datation, intérêt scientifique, présence et conservation de structures, etc.). Une visite préalable est prévue prochainement. Elle permettra de confirmer ou non l'intérêt de la réalisation de ces sondages. Si cette option n'est pas retenue, le mode d'exploitation sera défini. Une réflexion sur la sylviculture à adopter par la suite sera également abordée.

4.3.5. Le Taillis et ensemble de tombelles (Floranges, P143-144 et P162-163)

Pour ces deux ensembles de tertres en pierres, prévoir de maintenir le réseau de cloisonnements existants mais dévier les cloisonnements passant sur ou trop près des structures. Pour le site du Taillis, aucun cloisonnement ne doit franchir les talus/murs de l'enclos situés à l'est et à l'ouest du site.

4.4 Monuments historiques

Plusieurs sites archéologiques classés au titre des Monuments historiques sont situés dans la forêt domaniale :

- Menhir Vras et Menhir Bihan, forêt de Camors, respectivement en parcelles 44 et 46, classés MH le 22/08/1934,
- Dolmen du Roh Du, forêt de Floranges, parcelle 109, classé MH le 28/08/1934,
- Alignement de Kornevec, forêt de Floranges, parcelle 122, classé MH le 28/08/1934.

L'allée couverte de Lann er Vein, située sur la commune de Camors, classée MH le 05/04/1972 a ses abords en partie sur la forêt de Camors.

Les données SIG relatives à ces monuments sont accessibles sur le site de l'Atlas des Patrimoine¹. Notons que la localisation de l'alignement de Kornevec est en partie erronée sur l'Atlas des Patrimoines puisqu'il est localisé à cheval sur les parcelles forestières 117 et 122 (la localisation exacte est uniquement en parcelle 122).

La réglementation concernant les monuments historiques implique que :

- toute intervention ayant lieu sur un MH classé est soumise à une autorisation préalable,
- toute intervention ayant lieu dans les abords d'un monument historique classé ou inscrit est soumise à une autorisation préalable.

¹ <http://atlas.patrimoines.culture.fr/atlas/trunk/>

S'il n'est pas prévu de réaliser d'intervention sur les monuments mégalithiques classés, plusieurs interventions forestières, soumises à autorisation, auront lieu dans leurs abords pendant la durée de l'aménagement.

Afin d'éviter de multiplier les procédures pour chacune des interventions prévues pendant l'aménagement, il est recommandé de faire appliquer le 2° de l'article L122-7 du code forestier qui prévoit de faire approuver en amont l'aménagement par le service des monuments historiques (Unité territoriale d'architecture et du patrimoine – UDAP).

BIBLIOGRAPHIE

DARDIGNAC C., BENAILY G., VIGNEAU T., 2003, *Rapport de prospection archéologique – Forêt domaniale de Floranges*, Rapport ONF, 61 p.

GOUEZIN P., 1994, *Les mégalithes du Morbihan intérieur, des Landes de Lanvaux au nord du département*, Patrimoine archéologique de Bretagne, Institut culturel de Bretagne – Laboratoire d'anthropologie-Préhistoire (UPR403 CNRS) – Université de Rennes I, 127p.

JEANNERET L., 2014, Le réseau castral du Porhoët et du Rohan : mise en place et morphologie des sites fortifiés su X^e au XIII^e siècle, *Bulletin et mémoires de la Société Polymatique du Morbihan*, Tome CXL, 2014.

NAAS P., 1986, *L'extrémité occidentale des Landes de Lanvaux et la région de Baud – Inventaire archéologique et histoire du peuplement du Néolithique à la fin du Moyen Age*, Mémoire de Maitrise en Histoire de l'art, Université de Rennes II, 226p.

ANNEXES

Annexe 1 : Photos prises lors de la prospection

Annexe 2 : Liste et métadonnées des fichiers SIG fournis

Annexe 3 : Cartes de synthèse des éléments relevés au GPS

Annexe 1 : Photos prises lors de la prospection

Forêt de Camors

Parcelle(s) forestière(s)	Nom du site	N° photo (.jpg)	Commentaire	Date	Auteur
2	Menhir	P1000668	P2-M1	23/03/2016	ONF/C.Dardignac
		P1000669		23/03/2016	ONF/C.Dardignac
		P1000670		23/03/2016	ONF/C.Dardignac
4, 6	Menhirs	P1000656	P4-M1	23/03/2016	ONF/C.Dardignac
		P1000658		23/03/2016	ONF/C.Dardignac
		P1000670		23/03/2016	ONF/C.Dardignac
		P1000659	P4-M2- M3	23/03/2016	ONF/C.Dardignac
		P1000660		23/03/2016	ONF/C.Dardignac
		P1000661		23/03/2016	ONF/C.Dardignac
		P1000662	P4-M4	23/03/2016	ONF/C.Dardignac
		P1000663		23/03/2016	ONF/C.Dardignac
		P1000664	P4-M5	23/03/2016	ONF/C.Dardignac
		P1000665		23/03/2016	ONF/C.Dardignac
P1000666		23/03/2016	ONF/C.Dardignac		
5	Carrière	P1000641		23/03/2016	ONF/C.Dardignac
		P1000642		23/03/2016	ONF/C.Dardignac
5, 7	Menhirs	P1000625	P5-M2	23/03/2016	ONF/C.Dardignac
		P1000626		23/03/2016	ONF/C.Dardignac
		P1000627		23/03/2016	ONF/C.Dardignac
		P1000628	P5-M3	23/03/2016	ONF/C.Dardignac
		P1000629		23/03/2016	ONF/C.Dardignac
		P1000630	P5-M4	23/03/2016	ONF/C.Dardignac
		P1000631		23/03/2016	ONF/C.Dardignac
		P1000637	P5-M8	23/03/2016	ONF/C.Dardignac
		P1000638		23/03/2016	ONF/C.Dardignac
		P1000639	P5-M9	23/03/2016	ONF/C.Dardignac
		P1000640		23/03/2016	ONF/C.Dardignac
		P1000622	P5-M1	23/03/2016	ONF/C.Dardignac
		P1000623		23/03/2016	ONF/C.Dardignac
		P1000624		23/03/2016	ONF/C.Dardignac
		P1000632	P5-M5- M6	23/03/2016	ONF/C.Dardignac
		P1000633		23/03/2016	ONF/C.Dardignac
		P1000634		23/03/2016	ONF/C.Dardignac
		P1000635	P5-M7	23/03/2016	ONF/C.Dardignac
		P1000636		23/03/2016	ONF/C.Dardignac
		P1000643		23/03/2016	ONF/C.Dardignac
		P1000644	P5-M10	23/03/2016	ONF/C.Dardignac
		P1000645		23/03/2016	ONF/C.Dardignac
		P1000646	P5-M11	23/03/2016	ONF/C.Dardignac
P1000647	23/03/2016	ONF/C.Dardignac			
P1000648	P5-M12	23/03/2016	ONF/C.Dardignac		
P1000649		23/03/2016	ONF/C.Dardignac		
P1000650	P5-M13	23/03/2016	ONF/C.Dardignac		
P1000651		23/03/2016	ONF/C.Dardignac		
		P1000674		23/03/2016	ONF/C.Dardignac
		P1000675	Bâtiment A	23/03/2016	ONF/C.Dardignac
		P1000676		23/03/2016	ONF/C.Dardignac

Forêt de Camors

Parcelle(s) forestière(s)	Nom du site	N° photo (.jpg)	Commentaire	Date	Auteur
18	Château de Comorre	P1000677		23/03/2016	ONF/C.Dardignac
		P1000678		23/03/2016	ONF/C.Dardignac
		P1000685	Bâtiment B	23/03/2016	ONF/C.Dardignac
		P1000686		23/03/2016	ONF/C.Dardignac
		P1000684	Bâtiment C	23/03/2016	ONF/C.Dardignac
		P1000687	Bâtiment D	23/03/2016	ONF/C.Dardignac
		P1000688		23/03/2016	ONF/C.Dardignac
		P1000689		23/03/2016	ONF/C.Dardignac
		P1000690		23/03/2016	ONF/C.Dardignac
		P1000691		23/03/2016	ONF/C.Dardignac
		P1000692		23/03/2016	ONF/C.Dardignac
		P1000679	Eperon, Talus-fossé	23/03/2016	ONF/C.Dardignac
		P1000680		23/03/2016	ONF/C.Dardignac
		P1000681		23/03/2016	ONF/C.Dardignac
P1000682	23/03/2016	ONF/C.Dardignac			
P1000683	23/03/2016	ONF/C.Dardignac			
19	Amas de blocs	P1000652		22/03/2016	ONF/C.Dardignac
		P1000653		23/03/2016	ONF/C.Dardignac
		P1000654		23/03/2016	ONF/C.Dardignac
		P1000655		23/03/2016	ONF/C.Dardignac
20	Menhir	P1000671	P20-M1	23/03/2016	ONF/C.Dardignac
		P1000672		23/03/2016	ONF/C.Dardignac
		P1000673		23/03/2016	ONF/C.Dardignac
24	Tranchée	P1000738		23/03/2016	ONF/C.Dardignac
		P1000739		23/03/2016	ONF/C.Dardignac
		P1000740		23/03/2016	ONF/C.Dardignac
		P1000741		23/03/2016	ONF/C.Dardignac
26	Menhirs	P1000732	P26-M2	23/03/2016	ONF/C.Dardignac
		P1000733		23/03/2016	ONF/C.Dardignac
		P1000729	P26-M1	23/03/2016	ONF/C.Dardignac
		P1000730		23/03/2016	ONF/C.Dardignac
		P1000731		23/03/2016	ONF/C.Dardignac
		P1000734	P26-M3	23/03/2016	ONF/C.Dardignac
P1000735	23/03/2016	ONF/C.Dardignac			
27	Menhir	P1000736	P27-M1	23/03/2016	ONF/C.Dardignac
		P1000737		23/03/2016	ONF/C.Dardignac
28	Menhir	P1000726	P28-M1	23/03/2016	ONF/C.Dardignac
		P1000727		23/03/2016	ONF/C.Dardignac
		P1000728		23/03/2016	ONF/C.Dardignac
29	Allée couverte de Crénan	P1000714		23/03/2016	ONF/C.Dardignac
		P1000715		23/03/2016	ONF/C.Dardignac
		P1000716		23/03/2016	ONF/C.Dardignac
		P1000717		23/03/2016	ONF/C.Dardignac
		P1000718		23/03/2016	ONF/C.Dardignac
		P1000719		23/03/2016	ONF/C.Dardignac
		P1000720		23/03/2016	ONF/C.Dardignac
		P1000721		23/03/2016	ONF/C.Dardignac
		P1000722		23/03/2016	ONF/C.Dardignac

Forêt de Camors

Parcelle(s) forestière(s)	Nom du site	N° photo (.jpg)	Commentaire	Date	Auteur	
		P1000723		23/03/2016	ONF/C.Dardignac	
		P1000724		23/03/2016	ONF/C.Dardignac	
		P1000725		23/03/2016	ONF/C.Dardignac	
29	Menhir	P1000711	P29-M1	23/03/2016	ONF/C.Dardignac	
		P1000712		23/03/2016	ONF/C.Dardignac	
		P1000713		23/03/2016	ONF/C.Dardignac	
32	Menhirs	P1000703	P32-M2	23/03/2016	ONF/C.Dardignac	
		P1000704		23/03/2016	ONF/C.Dardignac	
		P1000705		23/03/2016	ONF/C.Dardignac	
		P1000700	P32-M3	23/03/2016	ONF/C.Dardignac	
		P1000701		23/03/2016	ONF/C.Dardignac	
		P1000702		23/03/2016	ONF/C.Dardignac	
36	Menhir	P1000709	P36-M1	23/03/2016	ONF/C.Dardignac	
		P1000710		23/03/2016	ONF/C.Dardignac	
40	Chaise Sainte-Anne	P1000706		23/03/2016	ONF/C.Dardignac	
		P1000707		23/03/2016	ONF/C.Dardignac	
		P1000708		23/03/2016	ONF/C.Dardignac	
40	Menhirs	P1000695	P40-M5	23/03/2016	ONF/C.Dardignac	
		P1000696		23/03/2016	ONF/C.Dardignac	
		P1000693	P40-M6	23/03/2016	ONF/C.Dardignac	
		P1000694		23/03/2016	ONF/C.Dardignac	
		P1000697		23/03/2016	ONF/C.Dardignac	
		P1000698	P40-M4	23/03/2016	ONF/C.Dardignac	
42	Menhir Lambel Camors	P1000742	P42-M1 Menhir Lambel Camors	23/03/2016	ONF/C.Dardignac	
		P1000743		23/03/2016	ONF/C.Dardignac	
		P1000750	P42-M3	23/03/2016	ONF/C.Dardignac	
		P1000751		23/03/2016	ONF/C.Dardignac	
44		P1000744	P44-M2 Lambel Camors	23/03/2016	ONF/C.Dardignac	
42	Source et lavoir du Fionnec	P1000745	Source	23/03/2016	ONF/C.Dardignac	
		P1000746	Lavoir	23/03/2016	ONF/C.Dardignac	
		P1000747		23/03/2016	ONF/C.Dardignac	
		P1000748		23/03/2016	ONF/C.Dardignac	
		P1000749		23/03/2016	ONF/C.Dardignac	
44	Menhir Vras	P1000767	Menhir Vras	23/03/2016	ONF/C.Dardignac	
		P1000768		23/03/2016	ONF/C.Dardignac	
		P1000769		23/03/2016	ONF/C.Dardignac	
		P1000770		23/03/2016	ONF/C.Dardignac	
		P1000771		23/03/2016	ONF/C.Dardignac	
		P1000772		23/03/2016	ONF/C.Dardignac	
		P1000778		23/03/2016	ONF/C.Dardignac	
		P1000779		23/03/2016	ONF/C.Dardignac	
		P1000780		23/03/2016	ONF/C.Dardignac	
		P1000781		23/03/2016	ONF/C.Dardignac	
		P1000782		23/03/2016	ONF/C.Dardignac	
		P1000773			23/03/2016	ONF/C.Dardignac
		P1000774		P44-M1	23/03/2016	ONF/C.Dardignac
		P1000775			23/03/2016	ONF/C.Dardignac

Forêt de Camors

Parcelle(s) forestière(s)	Nom du site	N° photo (.jpg)	Commentaire	Date	Auteur
		P1000776	P44-M2	23/03/2016	ONF/C.Dardignac
		P1000777		23/03/2016	ONF/C.Dardignac
		P1000764	P44-M3	23/03/2016	ONF/C.Dardignac
		P1000765		23/03/2016	ONF/C.Dardignac
		P1000766		23/03/2016	ONF/C.Dardignac
45	Dolmen Men Vras	P1000783	Dolmen Men Vras	23/03/2016	ONF/C.Dardignac
		P1000784		23/03/2016	ONF/C.Dardignac
		P1000785		23/03/2016	ONF/C.Dardignac
		P1000786		23/03/2016	ONF/C.Dardignac
		P1000787		23/03/2016	ONF/C.Dardignac
		P1000792	P45-M1-M2	23/03/2016	ONF/C.Dardignac
		P1000793		23/03/2016	ONF/C.Dardignac
		P1000790	P45-M3-M4	23/03/2016	ONF/C.Dardignac
		P1000791		23/03/2016	ONF/C.Dardignac
		P1000788	P45-M5	23/03/2016	ONF/C.Dardignac
P1000789	23/03/2016	ONF/C.Dardignac			
46	Menhir Bihan	P1000752	Menhir Bihan	23/03/2016	ONF/C.Dardignac
		P1000753		23/03/2016	ONF/C.Dardignac
		P1000754		23/03/2016	ONF/C.Dardignac
		P1000755		23/03/2016	ONF/C.Dardignac
		P1000756		23/03/2016	ONF/C.Dardignac
		P1000757		23/03/2016	ONF/C.Dardignac
		P1000763	P46-Amas de blocs	23/03/2016	ONF/C.Dardignac
		P1000758		23/03/2016	ONF/C.Dardignac
		P1000759		23/03/2016	ONF/C.Dardignac
		P1000760		23/03/2016	ONF/C.Dardignac
		P1000761		23/03/2016	ONF/C.Dardignac
P1000762	23/03/2016	ONF/C.Dardignac			
58	Menhirs	P1000794	P58-M1	23/03/2016	ONF/C.Dardignac
		P1000795		23/03/2016	ONF/C.Dardignac
		P1000796		23/03/2016	ONF/C.Dardignac
		P1000797	P58-M2	23/03/2016	ONF/C.Dardignac
		P1000798		23/03/2016	ONF/C.Dardignac
		P1000799	P58-M3	23/03/2016	ONF/C.Dardignac
		P1000800		23/03/2016	ONF/C.Dardignac

Forêt de Floranges

Parcelle(s) forestière(s)	Nom du site	N° photo (.jpg)	Commentaire	Date	Auteur
104	Dolmen	P1010049		25/03/2016	ONF/C.Dardignac
		P1010050		25/03/2016	ONF/C.Dardignac
		P1010051		25/03/2016	ONF/C.Dardignac
		P1010052		25/03/2016	ONF/C.Dardignac
		P1010053		25/03/2016	ONF/C.Dardignac
		P1010054		25/03/2016	ONF/C.Dardignac
109	Menhir	P1010047	P109-M1	25/03/2016	ONF/C.Dardignac
		P1010048		25/03/2016	ONF/C.Dardignac
109	Roh Du A	P1010033		25/03/2016	ONF/C.Dardignac
		P1010034		25/03/2016	ONF/C.Dardignac
		P1010035		25/03/2016	ONF/C.Dardignac
		P1010036		25/03/2016	ONF/C.Dardignac
		P1010037		25/03/2016	ONF/C.Dardignac
		P1010038		25/03/2016	ONF/C.Dardignac
		P1010039		25/03/2016	ONF/C.Dardignac
		P1010040		25/03/2016	ONF/C.Dardignac
		P1010041		25/03/2016	ONF/C.Dardignac
		P1010042		25/03/2016	ONF/C.Dardignac
		P1010043		25/03/2016	ONF/C.Dardignac
		P1010044		25/03/2016	ONF/C.Dardignac
		P1010045		25/03/2016	ONF/C.Dardignac
		P1010046		25/03/2016	ONF/C.Dardignac
113	Camp romain	P1010008		25/03/2016	ONF/C.Dardignac
		P1010009		25/03/2016	ONF/C.Dardignac
		P1010010		25/03/2016	ONF/C.Dardignac
		P1010011		25/03/2016	ONF/C.Dardignac
		P1010012		25/03/2016	ONF/C.Dardignac
		P1010013		25/03/2016	ONF/C.Dardignac
		P1010014		25/03/2016	ONF/C.Dardignac
		P1010015		25/03/2016	ONF/C.Dardignac
		P1010016		25/03/2016	ONF/C.Dardignac
		P1010017		25/03/2016	ONF/C.Dardignac
		P1010018		25/03/2016	ONF/C.Dardignac
		P1010019		25/03/2016	ONF/C.Dardignac
P1010020		25/03/2016	ONF/C.Dardignac		
115	Ferrier - Carrière	P1010021	Scories	25/03/2016	ONF/C.Dardignac
		P1010022		25/03/2016	ONF/C.Dardignac
		P1010023	Blocs au sud de la carrière	25/03/2016	ONF/C.Dardignac
		P1010024		25/03/2016	ONF/C.Dardignac
117	Menhirs	P1000990		25/03/2016	ONF/C.Dardignac
		P1000991	P117-M1	25/03/2016	ONF/C.Dardignac
		P1000992		25/03/2016	ONF/C.Dardignac
		P1000995		P117-M7	25/03/2016
		P1000996	25/03/2016		ONF/C.Dardignac
		P1000997	P117-M8	25/03/2016	ONF/C.Dardignac
		P1000998		25/03/2016	ONF/C.Dardignac
		P1000999	P117-M10	25/03/2016	ONF/C.Dardignac
		P1010001		25/03/2016	ONF/C.Dardignac
		P1010002	P117-M11	25/03/2016	ONF/C.Dardignac
		P1010003		25/03/2016	ONF/C.Dardignac
				P1000984	P118-M1

Forêt de Floranges

Parcelle(s) forestière(s)	Nom du site	N° photo (.jpg)	Commentaire	Date	Auteur
118	Menhirs	P1000985	P118-M2	25/03/2016	ONF/C.Dardignac
		P1000986		25/03/2016	ONF/C.Dardignac
		P1000987		25/03/2016	ONF/C.Dardignac
122	Alignement de Kornevec	P1000801	Alignement de Kornevec	24/03/2016	ONF/C.Dardignac
		P1000802		24/03/2016	ONF/C.Dardignac
		P1000803		24/03/2016	ONF/C.Dardignac
		P1000804		24/03/2016	ONF/C.Dardignac
		P1000805		24/03/2016	ONF/C.Dardignac
		P1000806		24/03/2016	ONF/C.Dardignac
		P1000807		24/03/2016	ONF/C.Dardignac
		P1000808		24/03/2016	ONF/C.Dardignac
		P1000809		24/03/2016	ONF/C.Dardignac
		P1000810		24/03/2016	ONF/C.Dardignac
		P1000811		24/03/2016	ONF/C.Dardignac
		P1000812		24/03/2016	ONF/C.Dardignac
		P1000813		24/03/2016	ONF/C.Dardignac
		P1000814		24/03/2016	ONF/C.Dardignac
		P1000815		24/03/2016	ONF/C.Dardignac
		P1000816		24/03/2016	ONF/C.Dardignac
		P1000817		24/03/2016	ONF/C.Dardignac
		P1000818		24/03/2016	ONF/C.Dardignac
		P1000819		24/03/2016	ONF/C.Dardignac
		P1000820		24/03/2016	ONF/C.Dardignac
P1000821	24/03/2016	ONF/C.Dardignac			
118		P1010004	P118-M3	25/03/2016	ONF/C.Dardignac
		P1010005		25/03/2016	ONF/C.Dardignac
		P1010006		25/03/2016	ONF/C.Dardignac
122	Chaos rocheux	P1000993		25/03/2016	ONF/C.Dardignac
		P1000994		25/03/2016	ONF/C.Dardignac
133	Tombelle	P1000822		24/03/2016	ONF/C.Dardignac
		P1000823		24/03/2016	ONF/C.Dardignac
		P1000824		24/03/2016	ONF/C.Dardignac
138	Pierre de l'armoirie	P1000614		23/03/2016	ONF/C.Dardignac
		P1000615		23/03/2016	ONF/C.Dardignac
		P1000616		23/03/2016	ONF/C.Dardignac
		P1000617		23/03/2016	ONF/C.Dardignac
		P1000618		23/03/2016	ONF/C.Dardignac
		P1000619		23/03/2016	ONF/C.Dardignac
		P1000620		23/03/2016	ONF/C.Dardignac
		P1000621		23/03/2016	ONF/C.Dardignac
		P1000965	P139-M1	25/03/2016	ONF/C.Dardignac
		P1000966		25/03/2016	ONF/C.Dardignac
		P1000967	P139-M2	25/03/2016	ONF/C.Dardignac
		P1000968		25/03/2016	ONF/C.Dardignac
		P1000969	P139-M3	25/03/2016	ONF/C.Dardignac
		P1000970		25/03/2016	ONF/C.Dardignac
		P1000971	P139-M4	25/03/2016	ONF/C.Dardignac
		P1000972		25/03/2016	ONF/C.Dardignac

Forêt de Floranges

Parcelle(s) forestière(s)	Nom du site	N° photo (.jpg)	Commentaire	Date	Auteur
139	Menhirs	P1000973	P139-M5	25/03/2016	ONF/C.Dardignac
		P1000974		25/03/2016	ONF/C.Dardignac
		P1000975		25/03/2016	ONF/C.Dardignac
		P1000976	P139-M6	25/03/2016	ONF/C.Dardignac
		P1000977		25/03/2016	ONF/C.Dardignac
		P1000978	P139-M7-M8	25/03/2016	ONF/C.Dardignac
		P1000979		25/03/2016	ONF/C.Dardignac
		P1000980		25/03/2016	ONF/C.Dardignac
		P1000981	P139-M9	25/03/2016	ONF/C.Dardignac
		P1000982		25/03/2016	ONF/C.Dardignac
		P1000983		25/03/2016	ONF/C.Dardignac
142	Tombelles	P1000838	P142-M1	24/03/2016	ONF/C.Dardignac
		P1000839	P142-T1	24/03/2016	ONF/C.Dardignac
		P1000829		24/03/2016	ONF/C.Dardignac
		P1000830		24/03/2016	ONF/C.Dardignac
		P1000831	P142-T2	24/03/2016	ONF/C.Dardignac
		P1000832		24/03/2016	ONF/C.Dardignac
		P1000833		24/03/2016	ONF/C.Dardignac
		P1000834	P142-T3	24/03/2016	ONF/C.Dardignac
		P1000835		24/03/2016	ONF/C.Dardignac
		P1000836		24/03/2016	ONF/C.Dardignac
		P1000837	P142-T4	24/03/2016	ONF/C.Dardignac
		P1000842		24/03/2016	ONF/C.Dardignac
		P1000843	P142-T5	24/03/2016	ONF/C.Dardignac
		P1000844		24/03/2016	ONF/C.Dardignac
		P1000849		24/03/2016	ONF/C.Dardignac
P1000850	24/03/2016	ONF/C.Dardignac			
143	Bé er Sant	P1000907		24/03/2016	ONF/C.Dardignac
		P1000908		24/03/2016	ONF/C.Dardignac
		P1000909		24/03/2016	ONF/C.Dardignac
		P1000910		24/03/2016	ONF/C.Dardignac
		P1000911		24/03/2016	ONF/C.Dardignac
		P1000912		24/03/2016	ONF/C.Dardignac
		P1000913		24/03/2016	ONF/C.Dardignac
		P1000914		24/03/2016	ONF/C.Dardignac
		P1000858	P143-Dalle	24/03/2016	ONF/C.Dardignac
		P1000859		24/03/2016	ONF/C.Dardignac
		P1000860		24/03/2016	ONF/C.Dardignac
		P1000851	P143-Mur	24/03/2016	ONF/C.Dardignac
		P1000852		24/03/2016	ONF/C.Dardignac
		P1000853		24/03/2016	ONF/C.Dardignac
		P1000854	P143-T1	24/03/2016	ONF/C.Dardignac
		P1000855		24/03/2016	ONF/C.Dardignac
		P1000856	P143-T2	24/03/2016	ONF/C.Dardignac
		P1000857		24/03/2016	ONF/C.Dardignac
		P1000861	P143-T3	24/03/2016	ONF/C.Dardignac
		P1000862		24/03/2016	ONF/C.Dardignac
		P1000863		24/03/2016	ONF/C.Dardignac
		P1000864		24/03/2016	ONF/C.Dardignac
		P1000865	P143-T4	24/03/2016	ONF/C.Dardignac
		P1000866		24/03/2016	ONF/C.Dardignac

Forêt de Floranges

Parcelle(s) forestière(s)	Nom du site	N° photo (.jpg)	Commentaire	Date	Auteur
143-144	Le Taillis	P1000867		24/03/2016	ONF/C.Dardignac
		P1000868		24/03/2016	ONF/C.Dardignac
		P1000869	P143-T5	24/03/2016	ONF/C.Dardignac
		P1000870		24/03/2016	ONF/C.Dardignac
		P1000871	P143-T6	24/03/2016	ONF/C.Dardignac
		P1000872		24/03/2016	ONF/C.Dardignac
		P1000873	P143-T7	24/03/2016	ONF/C.Dardignac
		P1000874		24/03/2016	ONF/C.Dardignac
		P1000875	P143-T8	24/03/2016	ONF/C.Dardignac
		P1000876		24/03/2016	ONF/C.Dardignac
		P1000889		24/03/2016	ONF/C.Dardignac
		P1000890	P144-Mur	24/03/2016	ONF/C.Dardignac
		P1000894		24/03/2016	ONF/C.Dardignac
		P1000895		24/03/2016	ONF/C.Dardignac
		P1000877		24/03/2016	ONF/C.Dardignac
		P1000878	P144-T9	24/03/2016	ONF/C.Dardignac
		P1000879		24/03/2016	ONF/C.Dardignac
		P1000880	P144-T10	24/03/2016	ONF/C.Dardignac
		P1000881		24/03/2016	ONF/C.Dardignac
		P1000882	P144-T11	24/03/2016	ONF/C.Dardignac
		P1000883		24/03/2016	ONF/C.Dardignac
		P1000884	P144-T12	24/03/2016	ONF/C.Dardignac
		P1000885	P144-T13	24/03/2016	ONF/C.Dardignac
		P1000886		24/03/2016	ONF/C.Dardignac
		P1000887	P144-T14	24/03/2016	ONF/C.Dardignac
		P1000888		24/03/2016	ONF/C.Dardignac
		P1000891	P144-T15	24/03/2016	ONF/C.Dardignac
		P1000892		24/03/2016	ONF/C.Dardignac
		P1000893	P144-T17	24/03/2016	ONF/C.Dardignac
		P1000896		24/03/2016	ONF/C.Dardignac
		P1000897	P144-T18	24/03/2016	ONF/C.Dardignac
		P1000898		24/03/2016	ONF/C.Dardignac
		P1000899		24/03/2016	ONF/C.Dardignac
P1000900		24/03/2016	ONF/C.Dardignac		
P1000901	P144-T19	24/03/2016	ONF/C.Dardignac		
P1000902		24/03/2016	ONF/C.Dardignac		
P1000903	P144-T20	24/03/2016	ONF/C.Dardignac		
P1000904		24/03/2016	ONF/C.Dardignac		
P1000905	P144-T21	24/03/2016	ONF/C.Dardignac		
P1000906		24/03/2016	ONF/C.Dardignac		
147	Tombelle	P1000927	P147-T1	24/03/2016	ONF/C.Dardignac
		P1000928		24/03/2016	ONF/C.Dardignac
148	2 menhirs	P1000943	P148-M1-M2	24/03/2016	ONF/C.Dardignac
		P1000944		24/03/2016	ONF/C.Dardignac
	Bâtiment	P1000940		24/03/2016	ONF/C.Dardignac
		P1000941	P148-Bat	24/03/2016	ONF/C.Dardignac
		P1000942		24/03/2016	ONF/C.Dardignac
	Menhirs	P1000936	P148-M3: 3 dalles dans le talus	24/03/2016	ONF/C.Dardignac
		P1000937		24/03/2016	ONF/C.Dardignac
P1000938		P148-M3: menhir couché à côté du talus	24/03/2016	ONF/C.Dardignac	
P1000939			24/03/2016	ONF/C.Dardignac	

Forêt de Floranges

Parcelle(s) forestière(s)	Nom du site	N° photo (.jpg)	Commentaire	Date	Auteur
	Tombelle	P1000929	P148-T1	24/03/2016	ONF/C.Dardignac
		P1000930		24/03/2016	ONF/C.Dardignac
148 (limite)	Menhir Kerpenru	P1000931		24/03/2016	ONF/C.Dardignac
		P1000932		24/03/2016	ONF/C.Dardignac
		P1000933		24/03/2016	ONF/C.Dardignac
		P1000934		24/03/2016	ONF/C.Dardignac
		P1000935		24/03/2016	ONF/C.Dardignac
150	Tombelles	P1000825	P150-T1	24/03/2016	ONF/C.Dardignac
		P1000826		24/03/2016	ONF/C.Dardignac
		P1000827		24/03/2016	ONF/C.Dardignac
		P1000828		24/03/2016	ONF/C.Dardignac
		P1000845	P150-T2	24/03/2016	ONF/C.Dardignac
		P1000846		24/03/2016	ONF/C.Dardignac
		P1000847		24/03/2016	ONF/C.Dardignac
		P1000848		24/03/2016	ONF/C.Dardignac
157	Bâtiment	P1000949	P157-Bat	24/03/2016	ONF/C.Dardignac
		P1000950		24/03/2016	ONF/C.Dardignac
		P1000951		24/03/2016	ONF/C.Dardignac
	Bâtiment	P1000952	Bâtiment relevé en 2002	24/03/2016	ONF/C.Dardignac
		P1000953		24/03/2016	ONF/C.Dardignac
	Blocs	P1000954		24/03/2016	ONF/C.Dardignac
		P1000955		24/03/2016	ONF/C.Dardignac
	Tombelles	P1000956		24/03/2016	ONF/C.Dardignac
		P1000946	P157-T1	24/03/2016	ONF/C.Dardignac
P1000947	24/03/2016	ONF/C.Dardignac			
		P1000948	P157-T2	24/03/2016	ONF/C.Dardignac
158	Enclos	P1000957		24/03/2016	ONF/C.Dardignac
		P1000958		24/03/2016	ONF/C.Dardignac
		P1000959		24/03/2016	ONF/C.Dardignac
		P1000960		24/03/2016	ONF/C.Dardignac
162	Bâtiment	P1000961		24/03/2016	ONF/C.Dardignac
		P1000962		24/03/2016	ONF/C.Dardignac
		P1000963		24/03/2016	ONF/C.Dardignac
		P1000964		24/03/2016	ONF/C.Dardignac

Forêt de Lanvaux

Parcelle(s) forestière(s)	Nom du site	N° photo (.jpg)	Commentaire	Date	Auteur
221	Tombe des Sept Trous	P1010025		24/03/2016	ONF/C.Dardignac
		P1010031		24/03/2016	ONF/C.Dardignac
		P1010032		24/03/2016	ONF/C.Dardignac

Annexe 2 : Liste et métadonnées des fichiers SIG fournis

Récapitulatifs des fichiers SIG fournis

Parcellaire forestier de la forêt domaniale des landes de Lanvaux :

- landes_de_lanvaux_prf.shp

Points GPS et typologie des vestiges archéologiques :

- synthese_gps_typo.shp

Métadonnées SIG

Nom de la couche : landes_de_lanvaux_prf.shp

Description

Date de validité : août 2016

Résumé : Cette couche correspond au parcellaire forestier de la forêt domaniale des Landes de Lanvaux.

Etendue : Forêt domaniale des Landes de Lanvaux

Généalogie :

Point de contact

Organisation : Office National des forêts – Agence régionale de Bretagne – 211, rue de Fougères – 35700 Rennes

Contact : Antoine LUTZ – antoine.lutz@onf.fr

Compléments techniques :

Format du fichier : shapefile

Type de représentation spatiale : Vecteur, polygone

Système de projection : Lambert 93

Langue : Français

Qualité :

Niveau : Jeu de données

Nombre d'entités : 153

Attributs :

Nom	Type	Description
IIDT_PRF	Texte, 15	
IIDTN_FRT	Texte, 7	
IIDTN_PRF	Texte, 10	
CCOD_PRF	Texte, 6	Numéro de parcelle forestière.
LLIB_PRF	Texte, 80	
CCOD_PST	Texte, 8	
LOBS_PRF	Texte, 254	
CTRI_PRF	Texte, 8	
CCOD_CACT	Texte, 4	
CCOD_FRT	Texte, 8	
LLIB_FRT	Texte, 254	
CCOD_RGT	Texte, 8	
IIDTN_RGT	Texte, 7	
CNAT_FRT	Texte, 5	
IIDT_FRT	Texte, 15	
QSRET_PRF	Réel, 11, 2	
QSCAL_PRF	Réel, 11, 2	
QDIS_PRF	Entier, 2	
CAMGT_PRF	Texte, 1	
CCOD_UT	Texte, 6	

Métadonnées SIG

Nom de la couche : synthese_gps_typo.shp

Description

Date de validité : août 2016

Résumé : Cette couche correspond aux différents points GPS relevés entre 2002 et 2016. Un enregistrement par typologie de vestige a été fait.

Etendue : Forêt domaniale des Landes de Lanvaux

Généalogie :

Point de contact

Organisation : Office National des forêts – Agence Etudes Territoriale Ile-de-France et Nord-Ouest, Parc de la Faisanderie, 77300 Fontainebleau

Contact : Cécile DARDIGNAC – cecile.dardignac@onf.fr

Compléments techniques :

Format du fichier : shapefile

Type de représentation spatiale : Vecteur, point

Système de projection : Lambert 93

Langue : Français

Qualité :

Niveau : Jeu de données

Nombre d'entités : 403

Attributs :

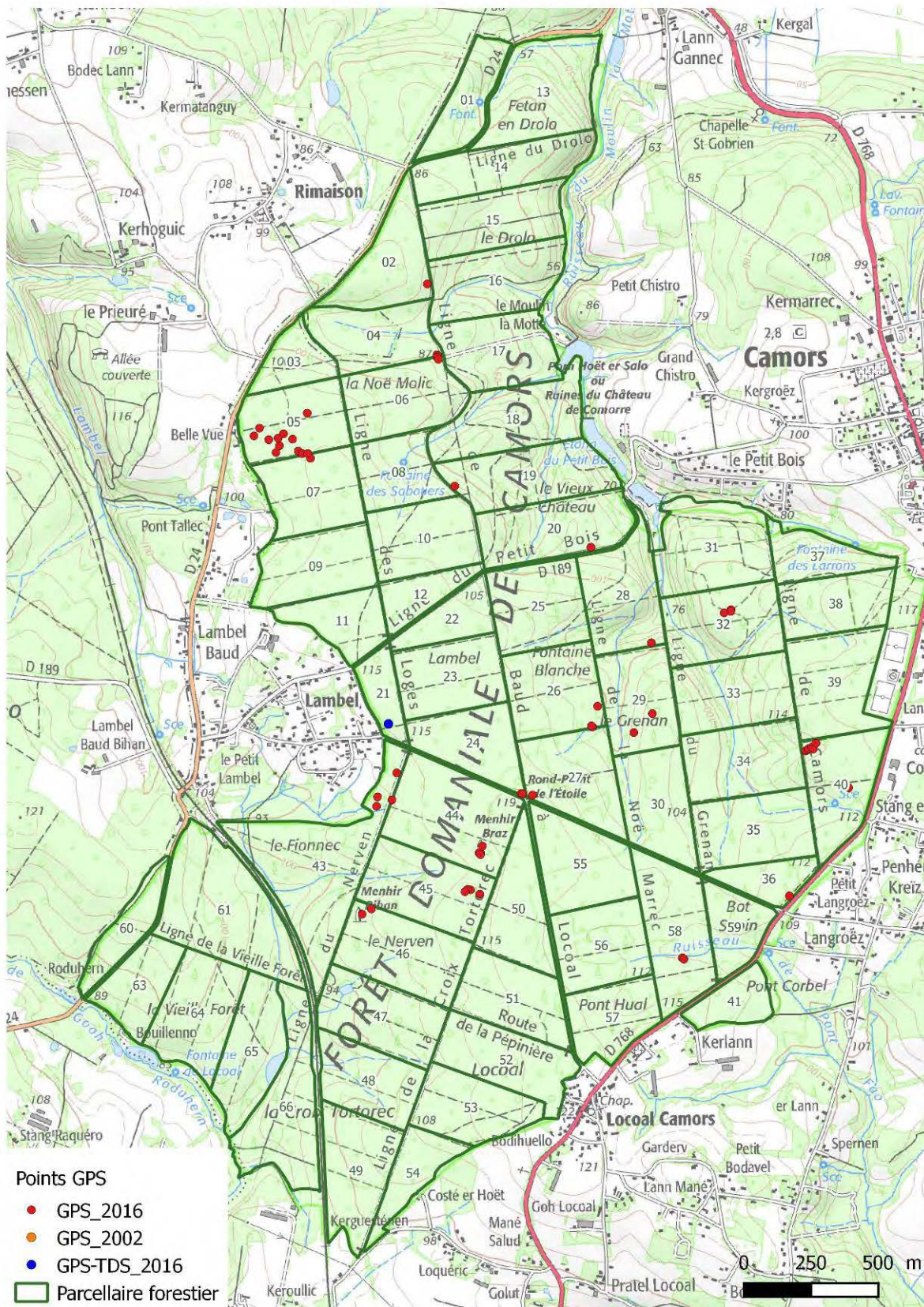
Nom	Type	Description
Commentair	Texte, 32	Identifiant du point
typo	Texte, 30	Typologie du vestige (liste de valeurs)
GPS	Texte, 20	Type de GPS utilisé et année (liste de valeurs)

Liste de valeurs pour l'attribut « typo » : autre, batiment, dolmen, enclos, menhir, tombelle.

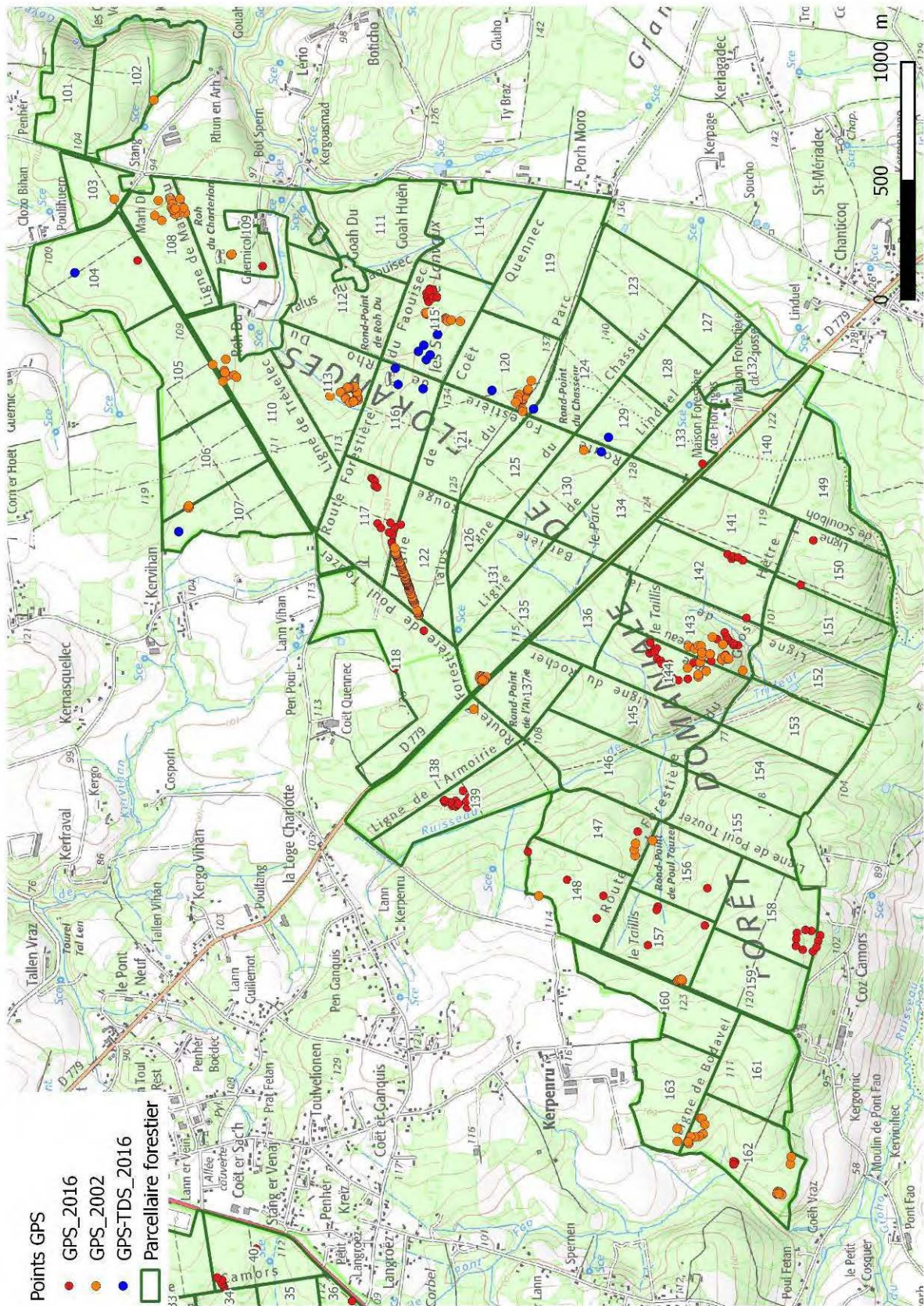
Liste de valeurs pour l'attribut « GPS » : TDS_2016, Trimble_2002, Trimble_2016.

Annexe 3 : Cartes de synthèse des éléments relevés au GPS

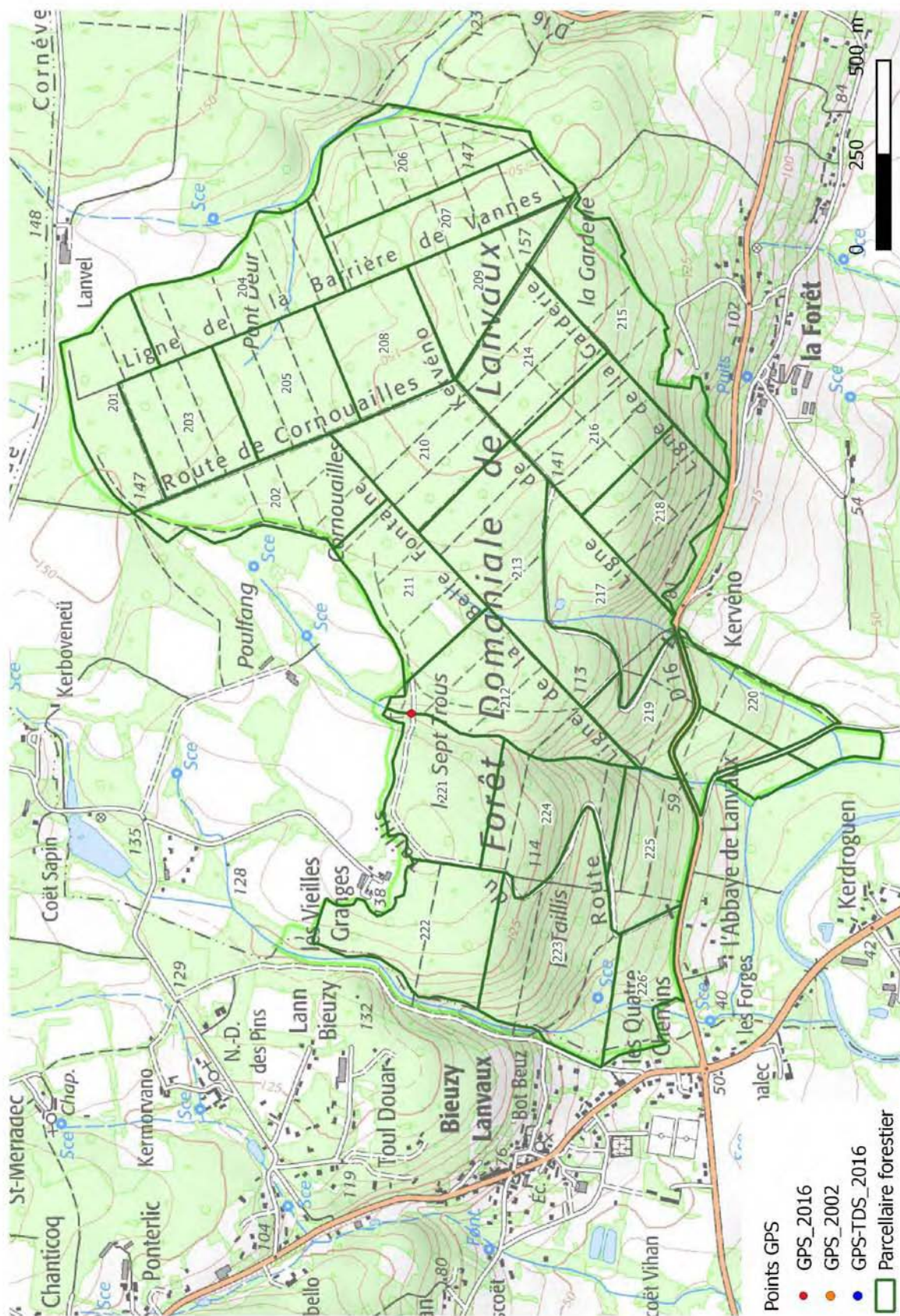
- Forêt de Camors : points GPS relevés lors des différentes campagnes.
- Forêt de Floranges : points GPS relevés lors des différentes campagnes.
- Forêt de Lanvaux : points GPS relevés lors des différentes campagnes.
- Forêt de Camors : points GPS par typologie de vestiges.
- Forêt de Floranges : points GPS par typologie de vestiges.
- Forêt de Lanvaux : points GPS par typologie de vestiges.
- Forêt de Camors : monuments historiques et abords présents en forêt.
- Forêt de Floranges : monuments historiques et abords présents en forêt.



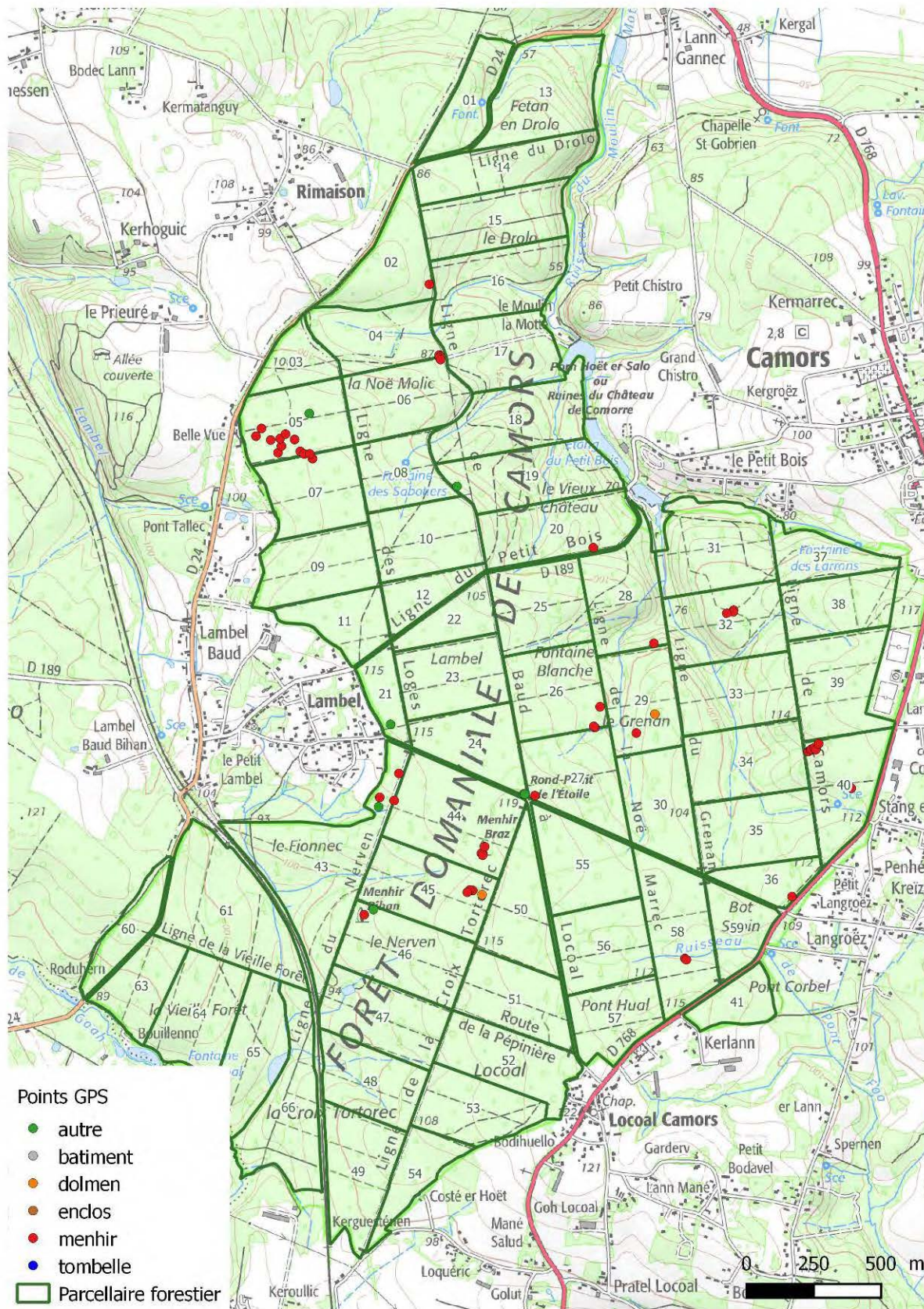
Forêt de Camors : points GPS relevés lors des différentes campagnes.



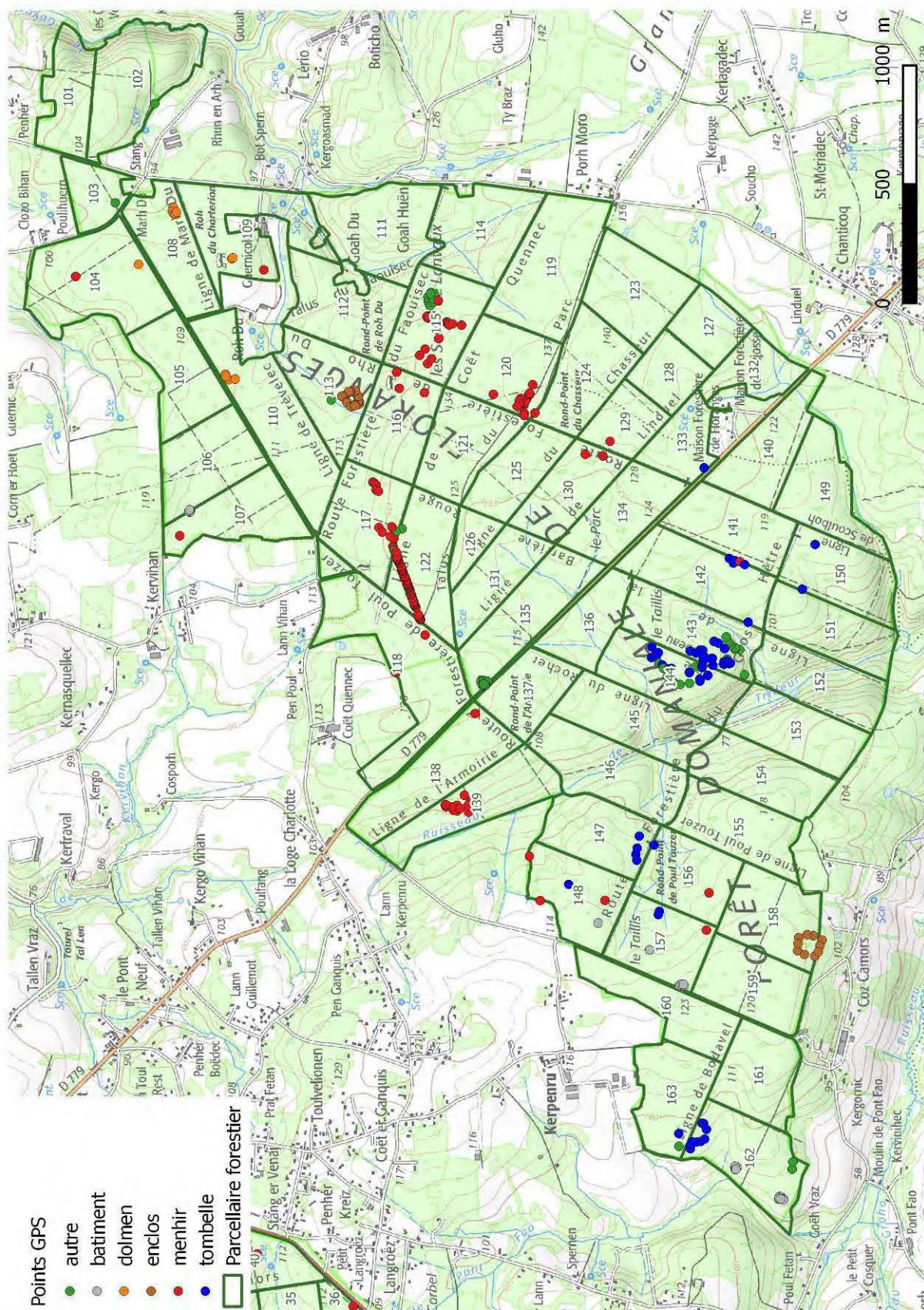
Forêt de Floranges : points GPS relevés lors des différentes campagnes.



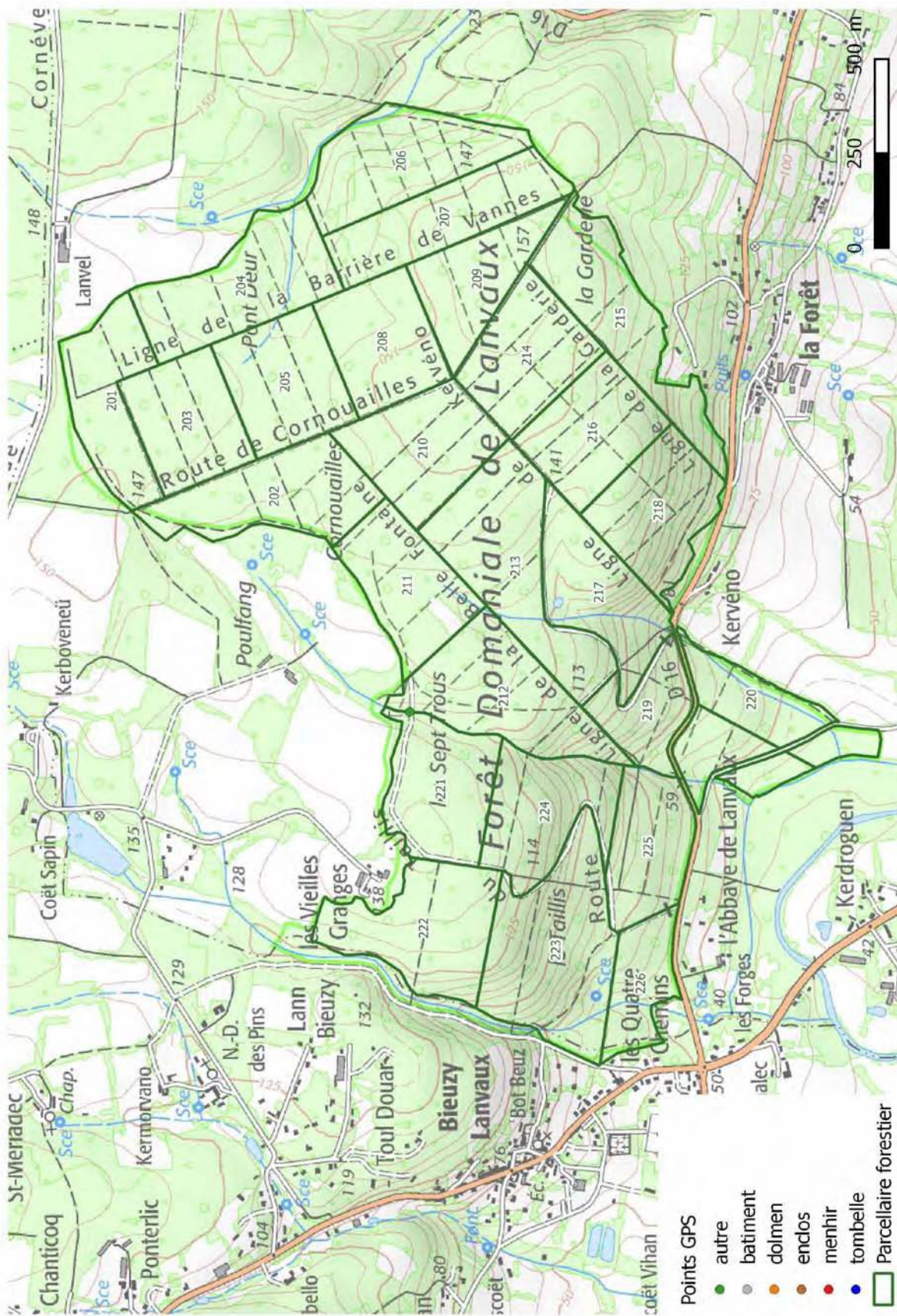
Forêt de Lanvaux : points GPS relevés lors des différentes campagnes.



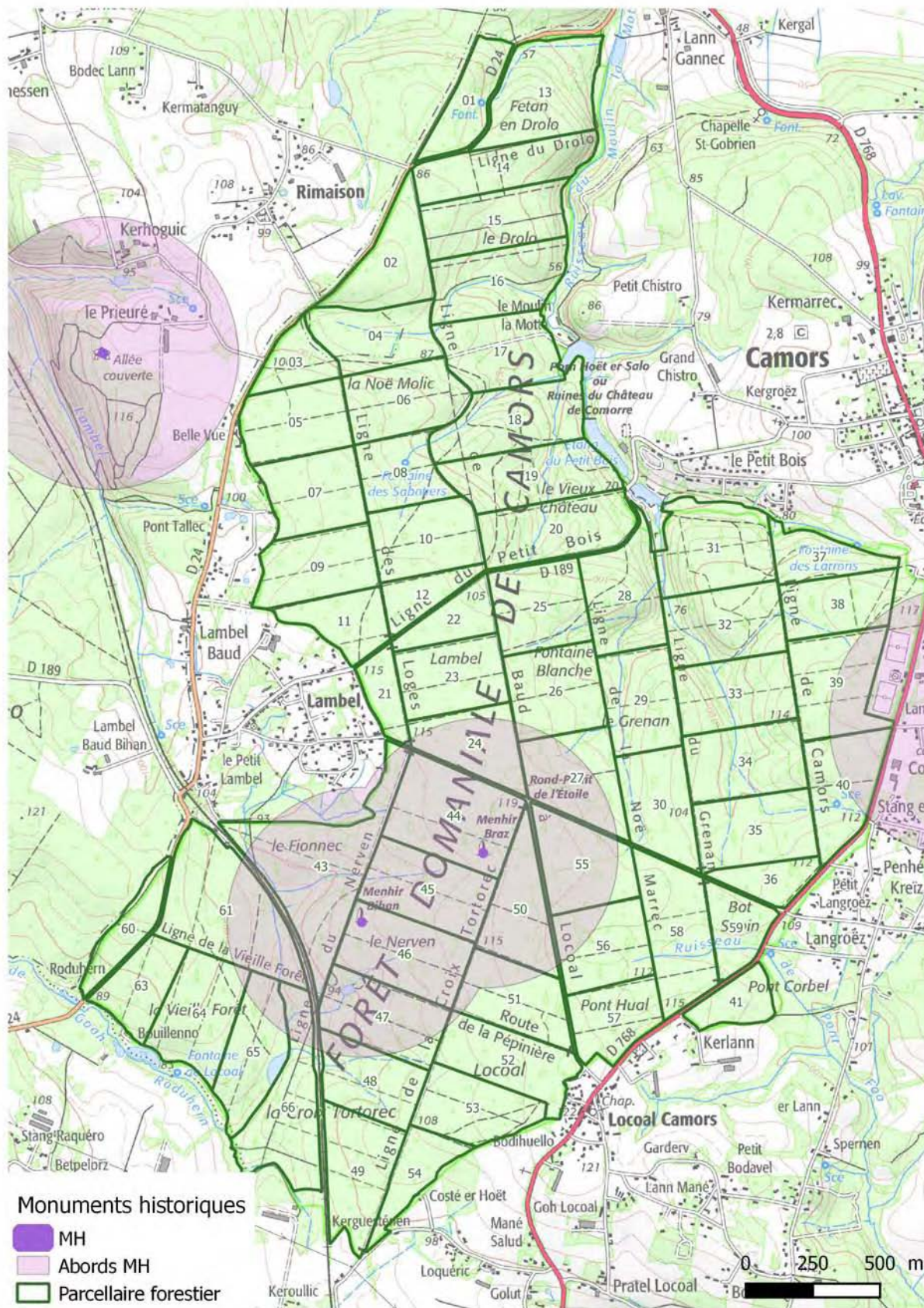
Forêt de Camors : points GPS par typologie de vestiges.



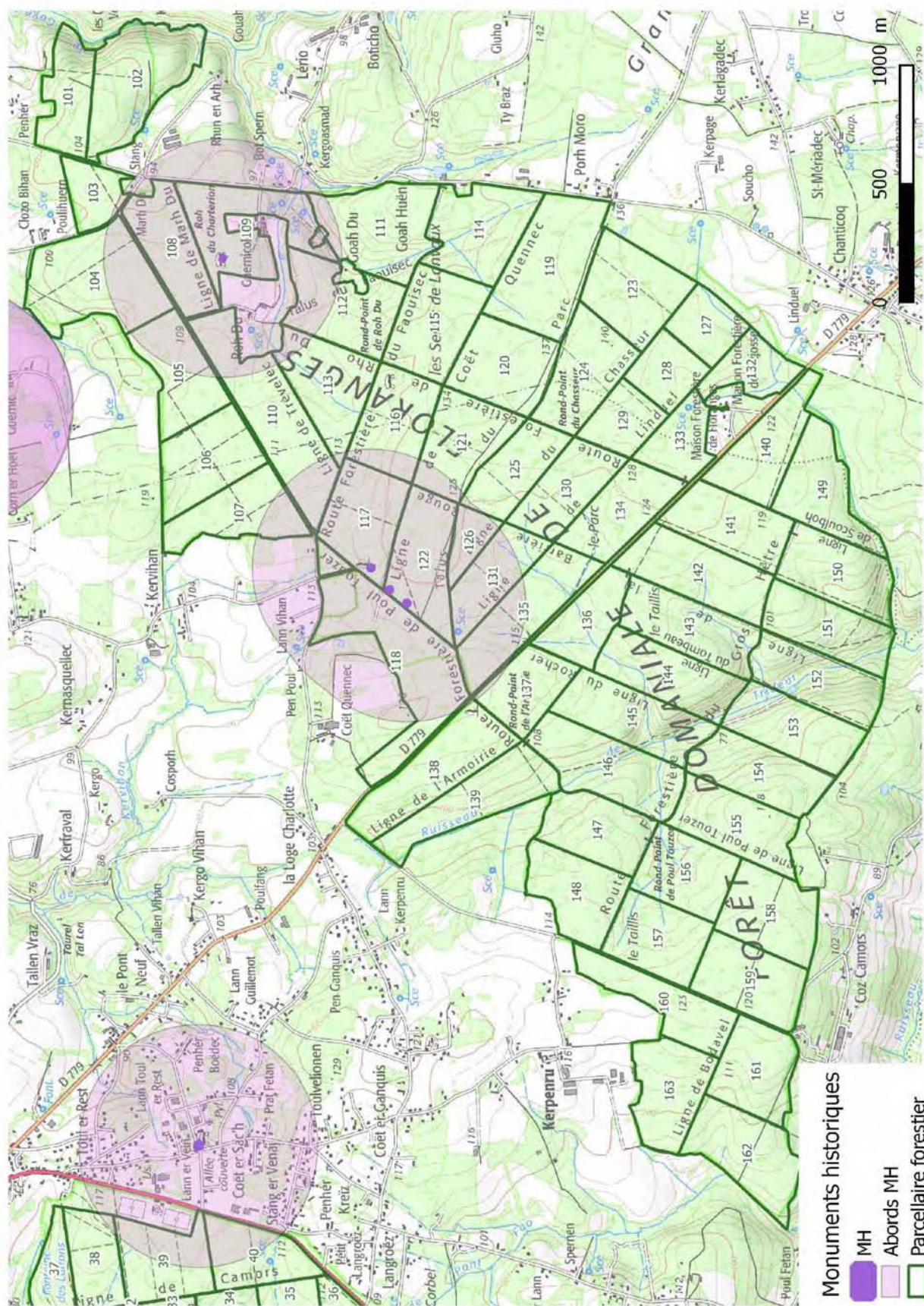
Forêt de Floranges : points GPS par typologie de vestiges.



Forêt de Lanvaux : points GPS par typologie de vestiges.



Forêt de Camors : monuments historiques et abords présents en forêt.



Forêt de Floranges : monuments historiques et abords présents en forêt.