

# THIZY-LES-BOURGS

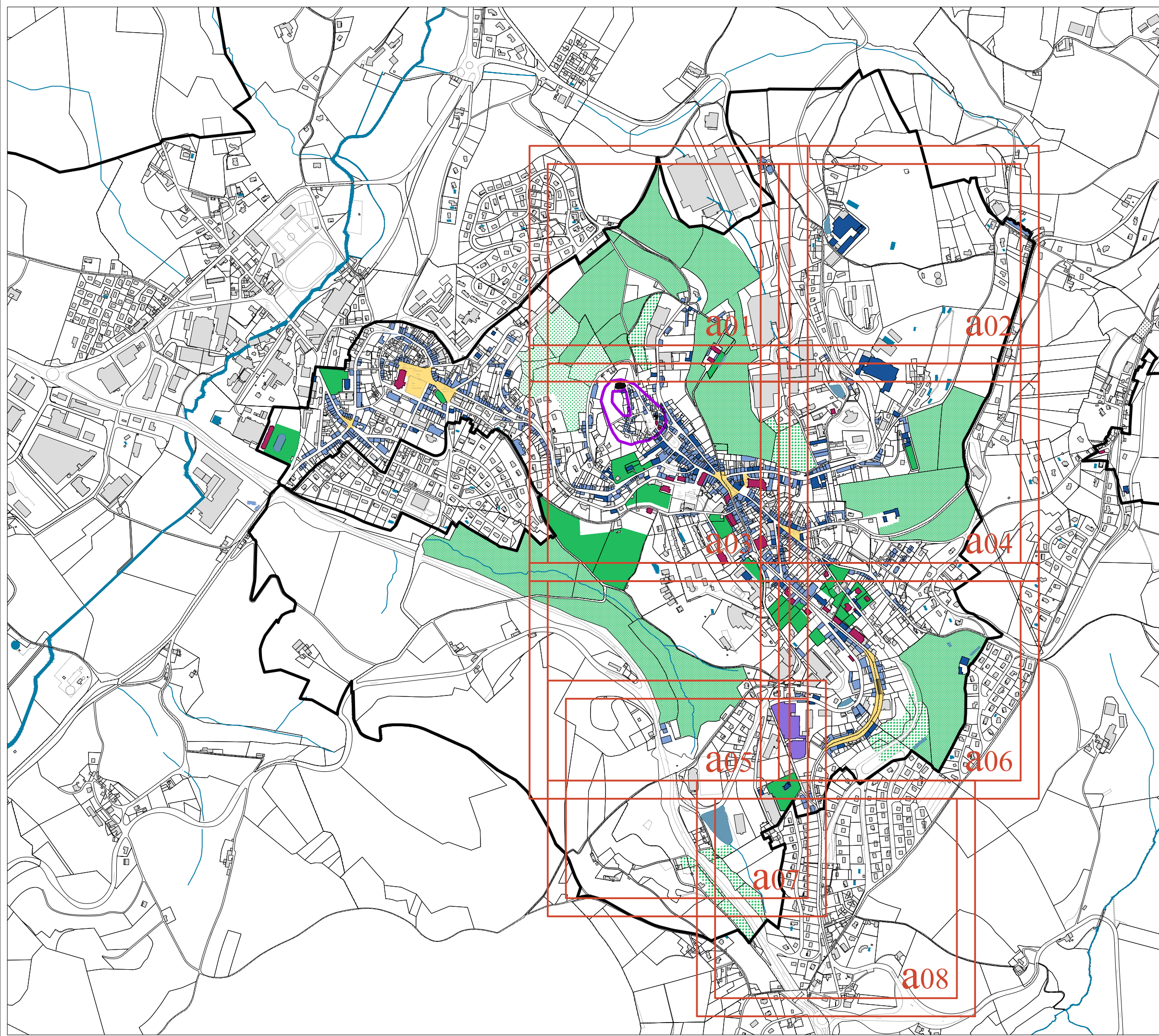
DOSSIER APPROUVÉ

DOCUMENTS GRAPHIQUES  
P2 - IMMEUBLES ET ESPACES REMARQUABLES  
DÉPARTEMENT DU RHÔNE – JUILLET 2018














ARCHIPAT | 19 rue des Tuileries 69009 LYON | Tel. 04 37 24 71 50 | Fax. 04 37 24 04 69 | [contact@archipat.fr](mailto:contact@archipat.fr)

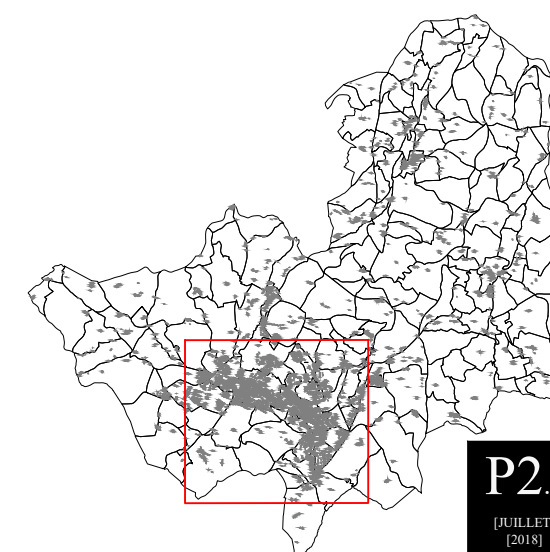
S.A.R.L. d'Architecture au capital de 60 000 € RCS Lyon 435 272 87700026 APE 7111Z





### Légende du repérage

-  Périmètre du projet d'AVAP
-  Monuments historiques inscrits ou classés
-  Hypothèse de l'emprise de l'enceinte castrale
-  Immeubles C1 : immeubles d'intérêt patrimonial majeur
-  Immeubles C2 : immeubles d'intérêt patrimonial remarquable
-  Immeubles C3 : immeubles d'accompagnement
-  Immeubles C4 : édifices industriels
-  Espaces urbains remarquables
-  Parcs et jardins remarquables
-  Ensembles boisés remarquables
-  Glacis verts
-  Couverture végétale de faible hauteur (ancien glacis)
-  Réserves d'eau, plan d'eau d'intérêt patrimonial



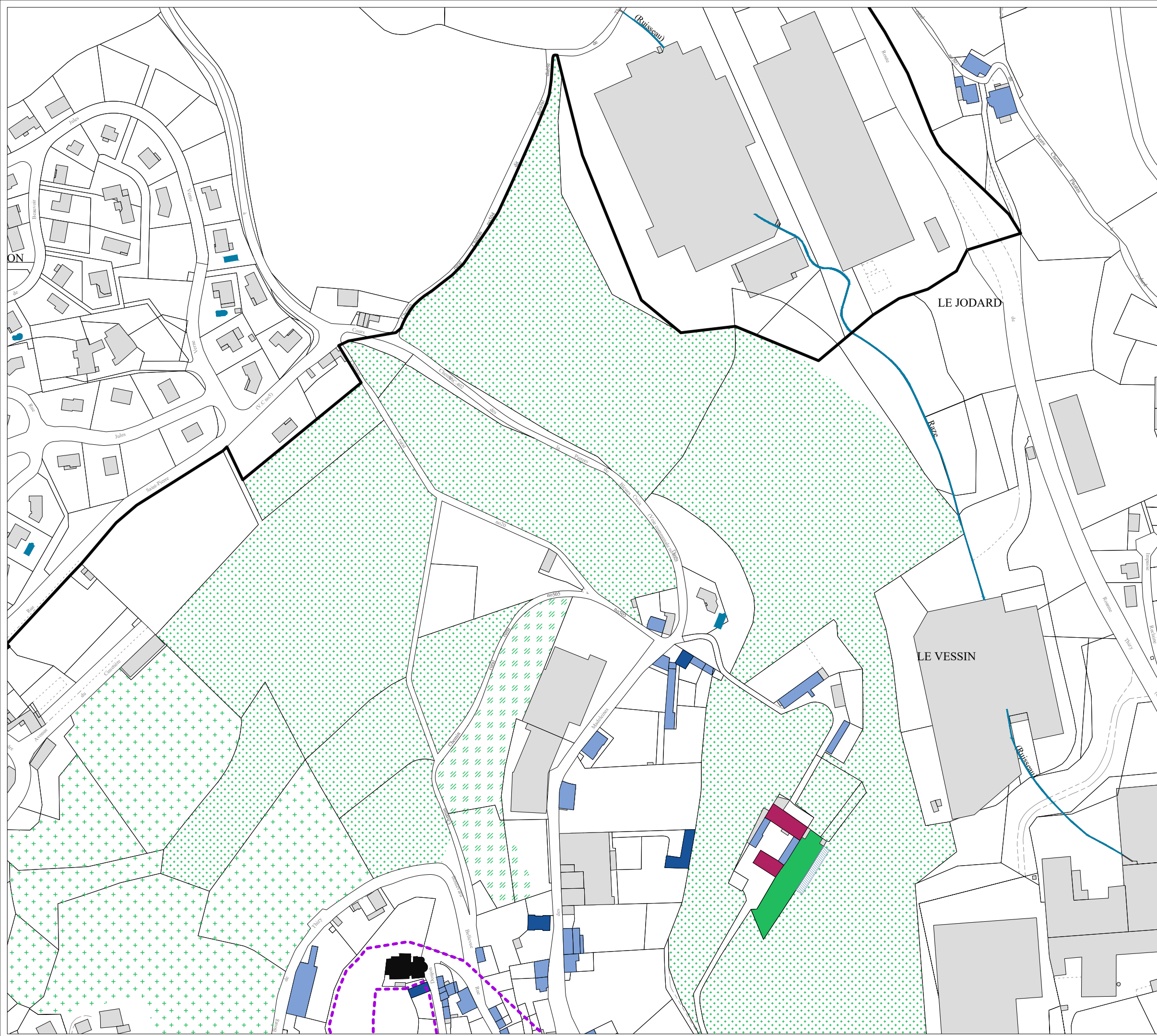
**P2.a**  
[JUILLET]  
[2018]

[69] - [RHONE] - [THIZY-LES-BOURGS]














AIRE DE MISE EN VALEUR  
DE L'ARCHITECTURE ET DU PATRIMOINE  
PLAN DE REPERAGE - Immeubles et espaces d'intérêt patrimonial - [Juillet 2018]

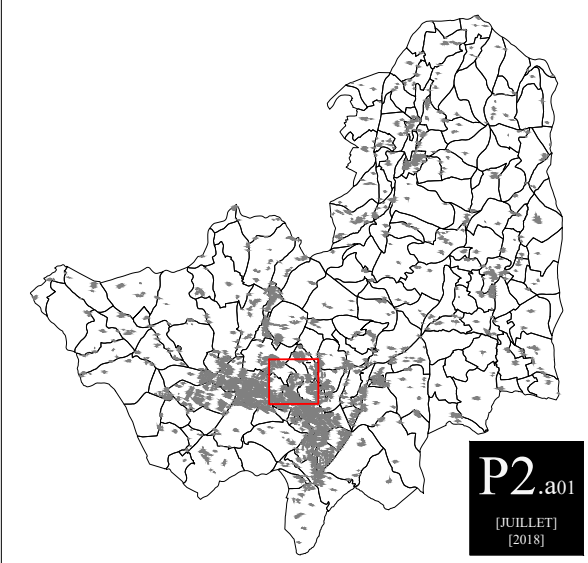
Echelle: 1/10 000' 0 500m

**DOSSIER APPROUVÉ**



### Légende du repérage

-  Périmètre du projet d'AVAP
-  Monuments historiques inscrits ou classés
-  Hypothèse de l'emprise de l'enceinte castrale
-  Immeubles C1 : immeubles d'intérêt patrimonial majeur
-  Immeubles C2 : immeubles d'intérêt patrimonial remarquable
-  Immeubles C3 : immeubles d'accompagnement
-  Immeubles C4 : édifices industriels
-  Espaces urbains remarquables
-  Parcs et jardins remarquables
-  Ensembles boisés remarquables
-  Glacis verts
-  Couverture végétale de faible hauteur (ancien glacis)
-  Réserves d'eau, plan d'eau d'intérêt patrimonial

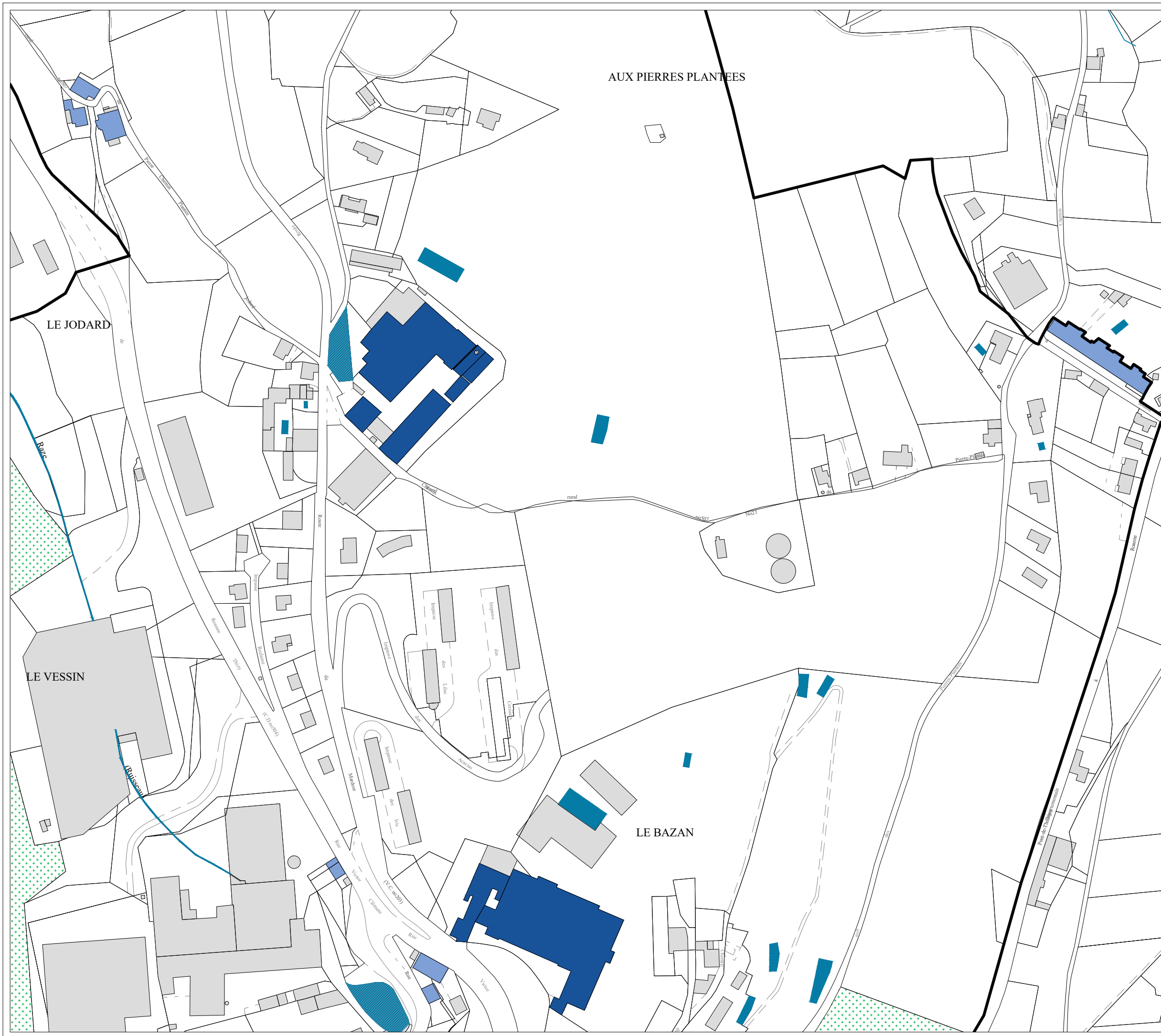


[69] - [RHONE] - [THIZY-LES-BOURGS]














AIRE DE MISE EN VALEUR  
DE L'ARCHITECTURE ET DU PATRIMOINE  
PLAN DE REPERAGE - Immeubles et espaces d'intérêt patrimonial - [Juillet 2018]

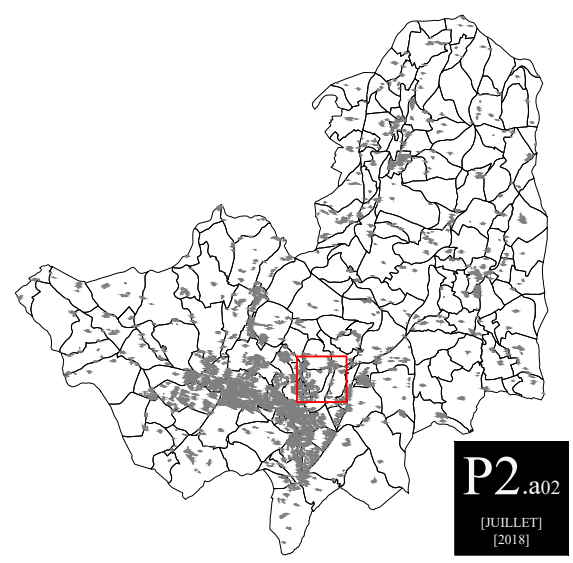
Echelle: 1/2 500'  125m

**DOSSIER APPROUVÉ**



**Légende du repérage**

-  Périmètre du projet d'AVAP
-  Monuments historiques inscrits ou classés
-  Hypothèse de l'emprise de l'enceinte castrale
-  Immeubles C1 : immeubles d'intérêt patrimonial majeur
-  Immeubles C2 : immeubles d'intérêt patrimonial remarquable
-  Immeubles C3 : immeubles d'accompagnement
-  Immeubles C4 : édifices industriels
-  Espaces urbains remarquables
-  Parcs et jardins remarquables
-  Ensembles boisés remarquables
-  Glacis verts
-  Couverture végétale de faible hauteur (ancien glacis)
-  Réserves d'eau, plan d'eau d'intérêt patrimonial



**P2.a02**  
[JUILLET]  
[2018]

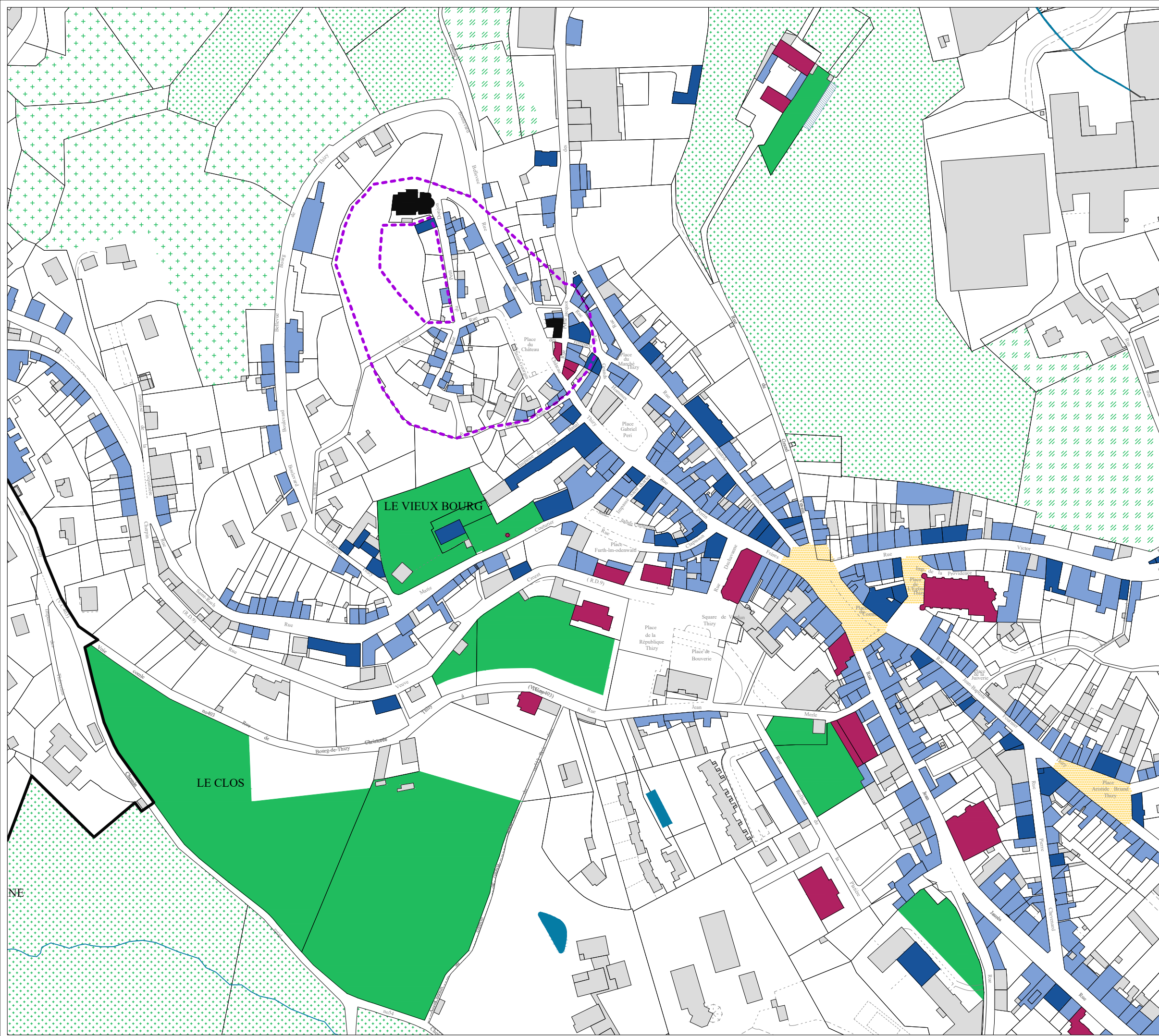
**[69] - [RHONE] - [THIZY-LES-BOURGS]**

AIRE DE MISE EN VALEUR  
DE L'ARCHITECTURE ET DU PATRIMOINE














PLAN DE REPERAGE - Immeubles et espaces d'intérêt patrimonial - [Juillet 2018]

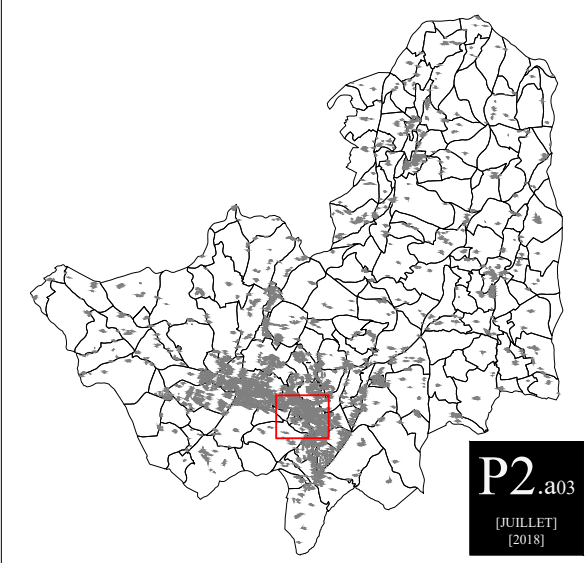
Echelle: 1/2 500'  125m

**DOSSIER APPROUVÉ**



**Légende du repérage**

-  Périmètre du projet d'AVAP
-  Monuments historiques inscrits ou classés
-  Hypothèse de l'emprise de l'enceinte castrale
-  Immeubles C1 : immeubles d'intérêt patrimonial majeur
-  Immeubles C2 : immeubles d'intérêt patrimonial remarquable
-  Immeubles C3 : immeubles d'accompagnement
-  Immeubles C4 : édifices industriels
-  Espaces urbains remarquables
-  Parcs et jardins remarquables
-  Ensembles boisés remarquables
-  Glacis verts
-  Couverture végétale de faible hauteur (ancien glacis)
-  Réserves d'eau, plan d'eau d'intérêt patrimonial



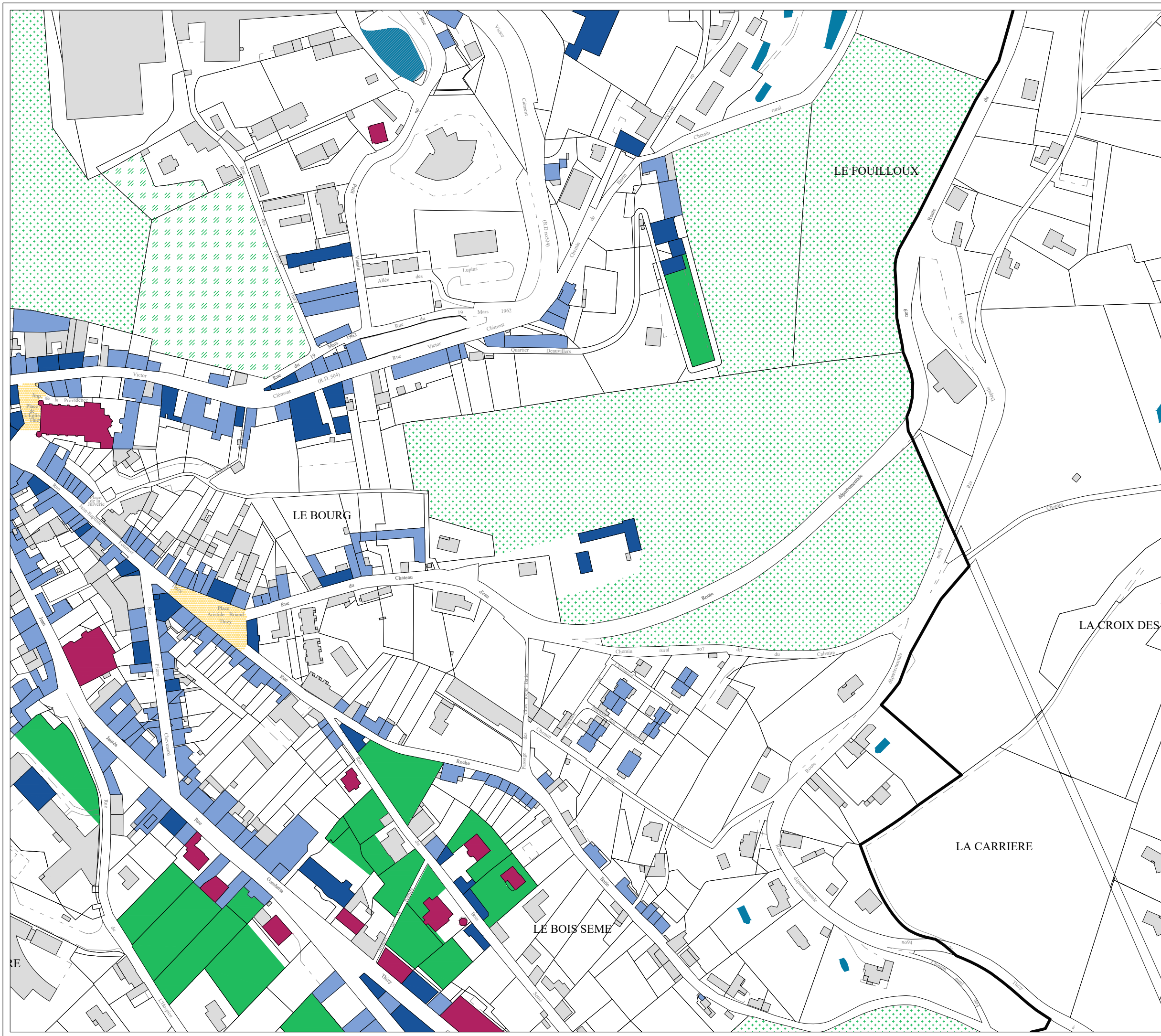
**P2.a03**  
[JUILLET]  
[2018]

**[69] - [RHONE] - [THIZY-LES-BOURGS]**

AIRE DE MISE EN VALEUR  
DE L'ARCHITECTURE ET DU PATRIMOINE  
PLAN DE REPERAGE - Immeubles et espaces d'intérêt patrimonial - [Juillet 2018]

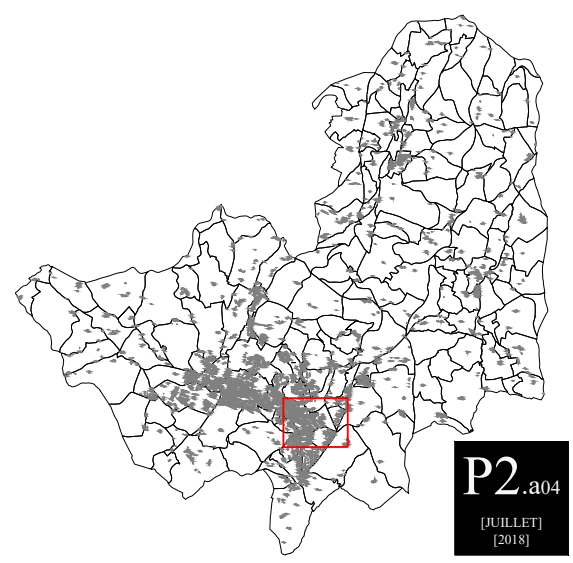
Echelle: 1/2 500'  125m

**DOSSIER APPROUVÉ**



**Légende du repérage**

- Périmètre du projet d'AVAP
- Monuments historiques inscrits ou classés
- Hypothèse de l'emprise de l'enceinte castrale
  
- Immeubles C1 : immeubles d'intérêt patrimonial majeur
- Immeubles C2 : immeubles d'intérêt patrimonial remarquable
- Immeubles C3 : immeubles d'accompagnement
- Immeubles C4 : édifices industriels
  
- Espaces urbains remarquables
- Parcs et jardins remarquables
- Ensembles boisés remarquables
- Glacis verts
- Couverture végétale de faible hauteur (ancien glacis)
- Réserves d'eau, plan d'eau d'intérêt patrimonial



**P2.a04**  
[JUILLET]  
[2018]

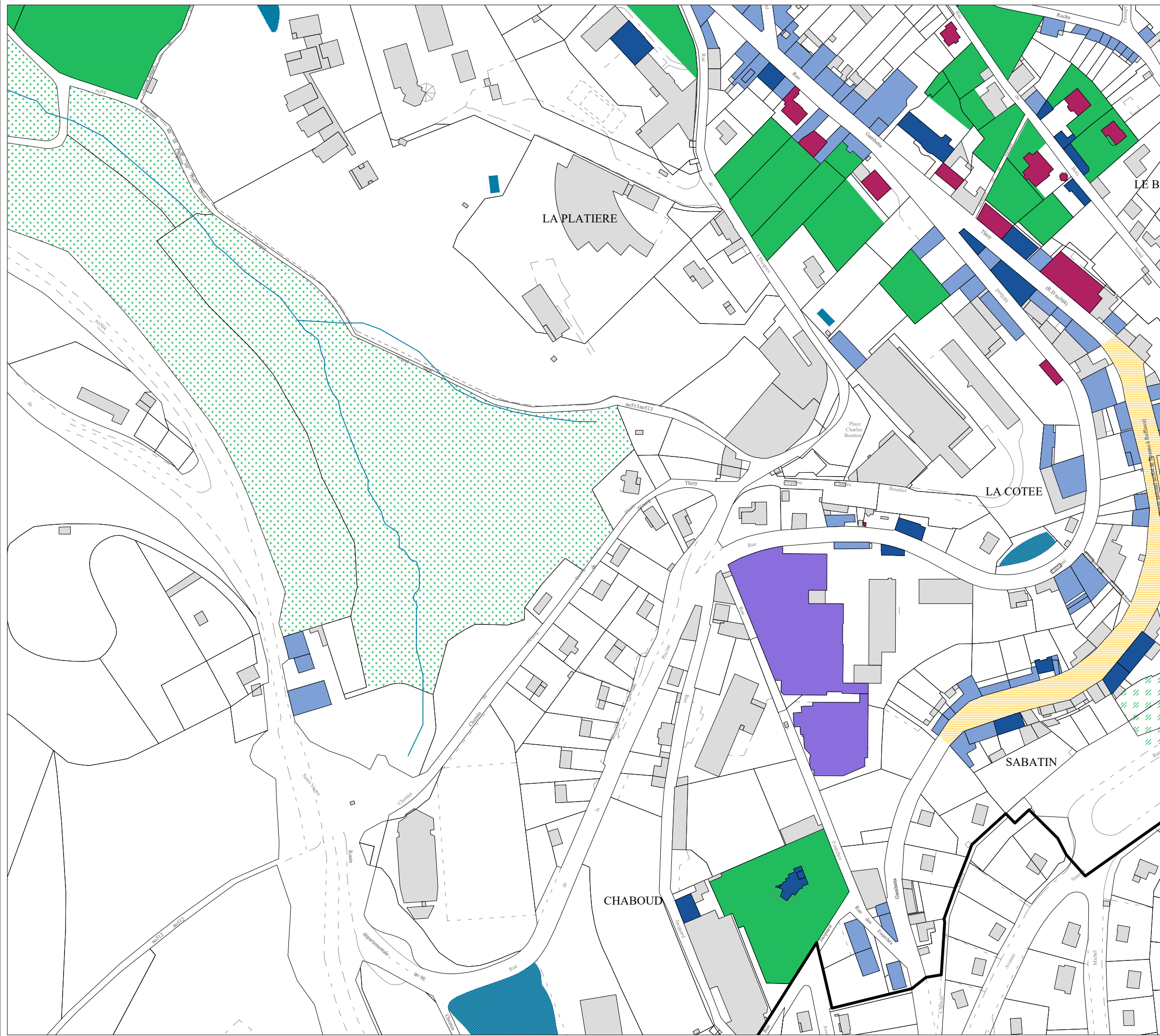
**[69] - [RHONE] - [THIZY-LES-BOURGS]**

AIRE DE MISE EN VALEUR  
DE L'ARCHITECTURE ET DU PATRIMOINE

PLAN DE REPERAGE - Immeubles et espaces d'intérêt patrimonial - [Juillet 2018]

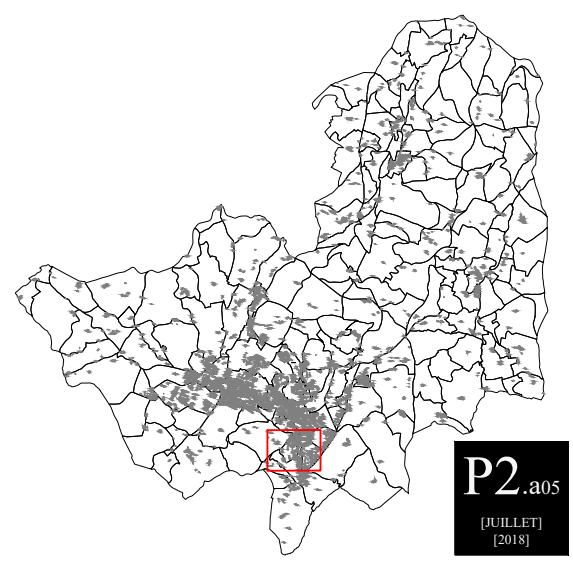
Echelle: 1/2 500' 125m

**DOSSIER APPROUVÉ**



**Légende du repérage**

- Périmètre du projet d'AVAP
- Monuments historiques inscrits ou classés
- Hypothèse de l'emprise de l'enceinte castrale
  
- Immeubles C1 : immeubles d'intérêt patrimonial majeur
- Immeubles C2 : immeubles d'intérêt patrimonial remarquable
- Immeubles C3 : immeubles d'accompagnement
- Immeubles C4 : édifices industriels
  
- Espaces urbains remarquables
- Parcs et jardins remarquables
- Ensembles boisés remarquables
- Glacis verts
- Couverture végétale de faible hauteur (ancien glacis)
- Réserves d'eau, plan d'eau d'intérêt patrimonial

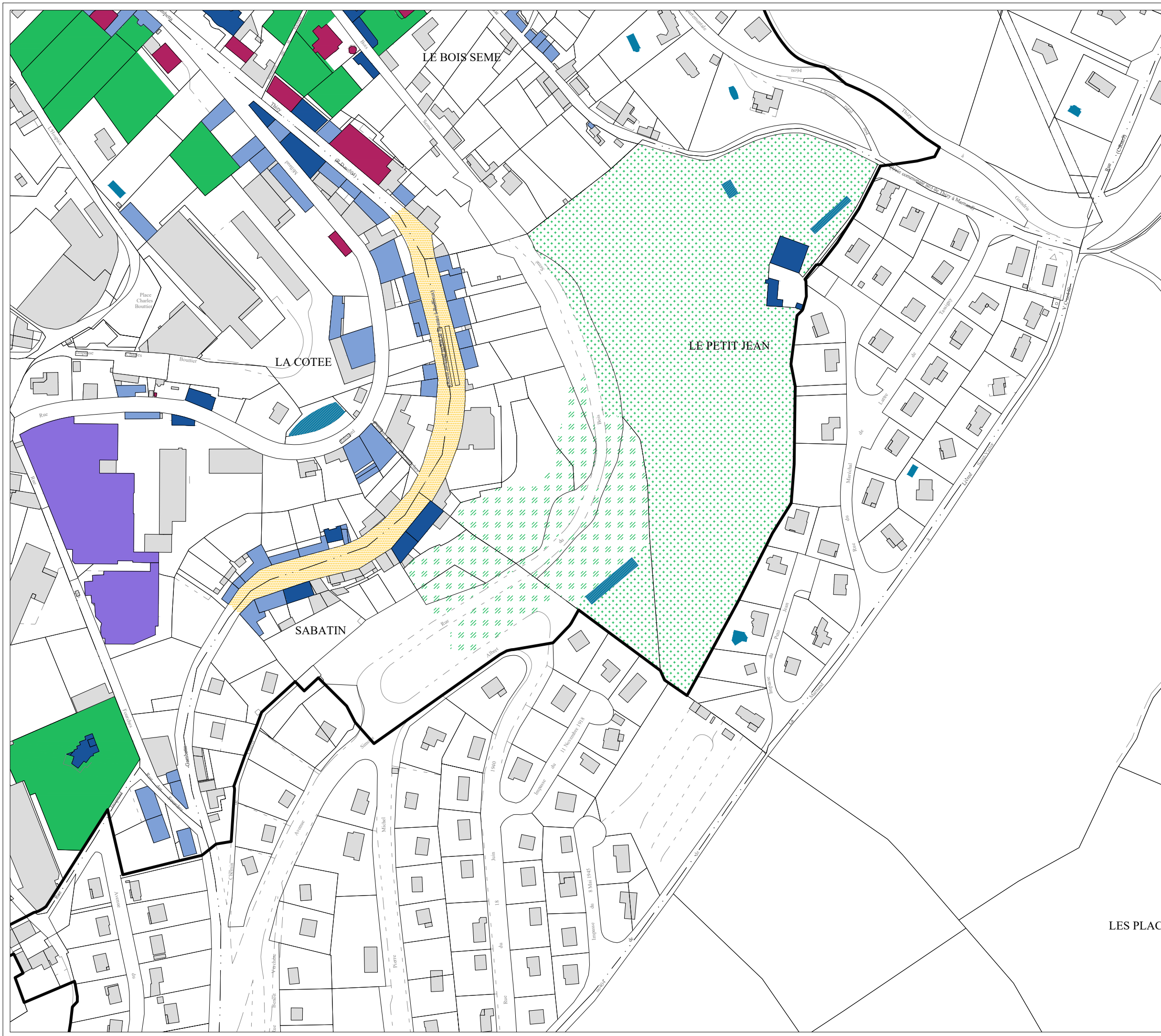


[69] - [RHONE] - [THIZY-LES-BOURGS]














AIRE DE MISE EN VALEUR  
DE L'ARCHITECTURE ET DU PATRIMOINE  
PLAN DE REPERAGE - Immeubles et espaces d'intérêt patrimonial - [Juillet 2018]

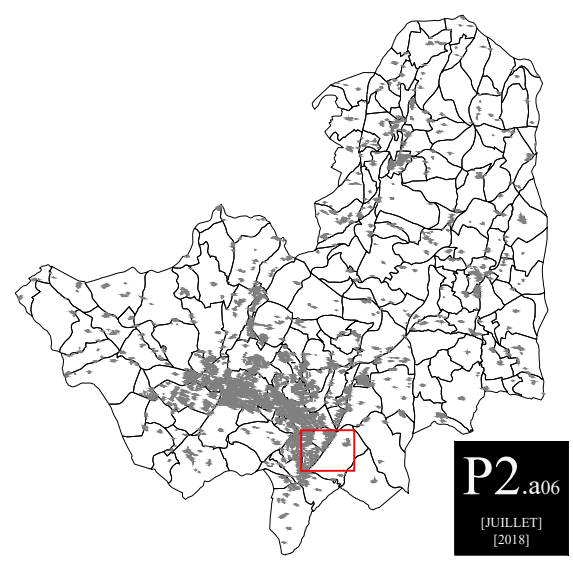
Echelle: 1/2 500' 125m

**DOSSIER APPROUVÉ**



**Légende du repérage**

-  Périmètre du projet d'AVAP
-  Monuments historiques inscrits ou classés
-  Hypothèse de l'emprise de l'enceinte castrale
-  Immeubles C1 : immeubles d'intérêt patrimonial majeur
-  Immeubles C2 : immeubles d'intérêt patrimonial remarquable
-  Immeubles C3 : immeubles d'accompagnement
-  Immeubles C4 : édifices industriels
-  Espaces urbains remarquables
-  Parcs et jardins remarquables
-  Ensembles boisés remarquables
-  Glacis verts
-  Couverture végétale de faible hauteur (ancien glacis)
-  Réserves d'eau, plan d'eau d'intérêt patrimonial



**P2.a06**  
[JUILLET]  
[2018]

**[69] - [RHONE] - [THIZY-LES-BOURGS]**

AIRE DE MISE EN VALEUR  
DE L'ARCHITECTURE ET DU PATRIMOINE

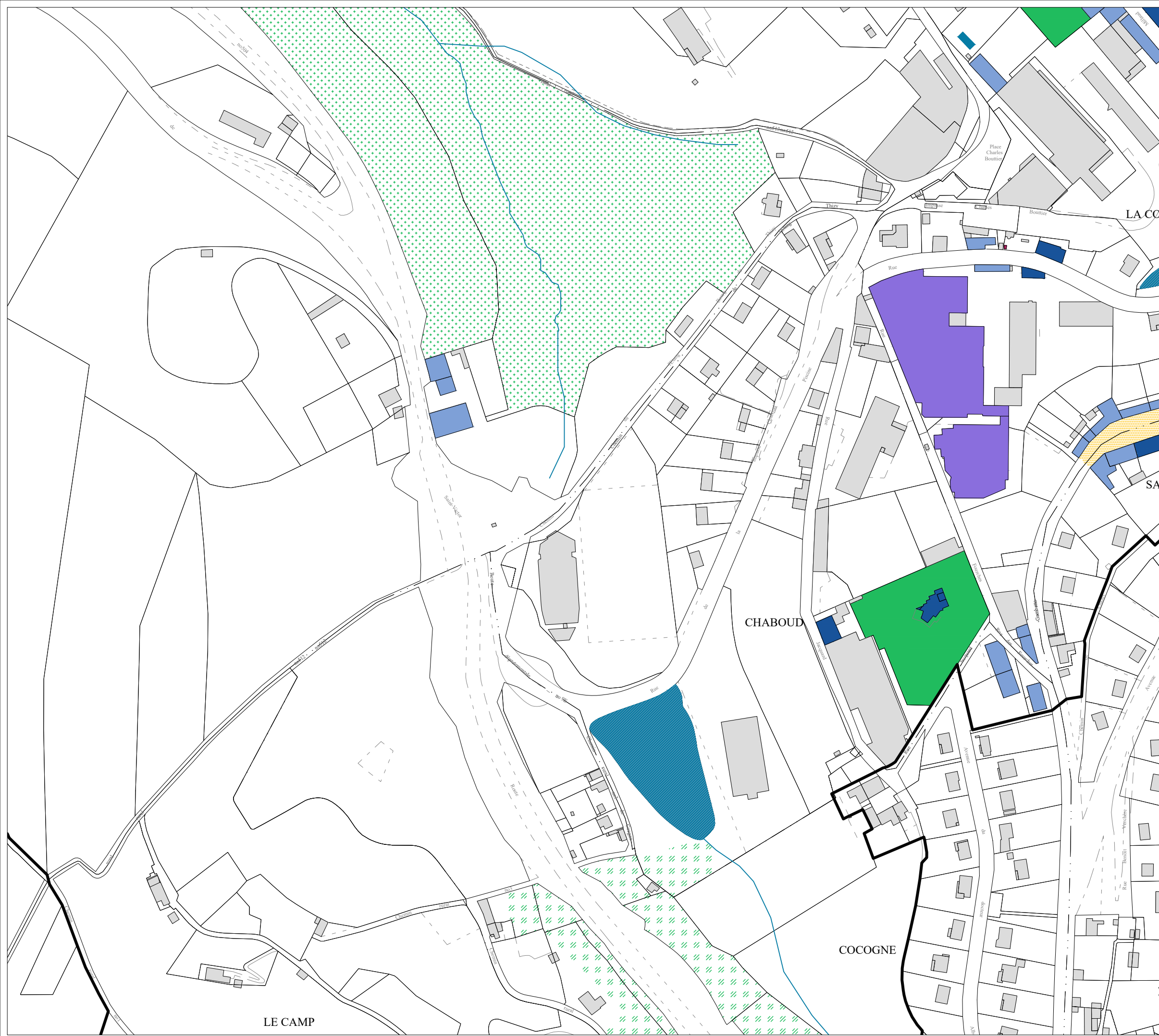
PLAN DE REPERAGE - Immeubles et espaces d'intérêt patrimonial - [Juillet 2018]

LES PLAC














Echelle: 1/2 500'  125m

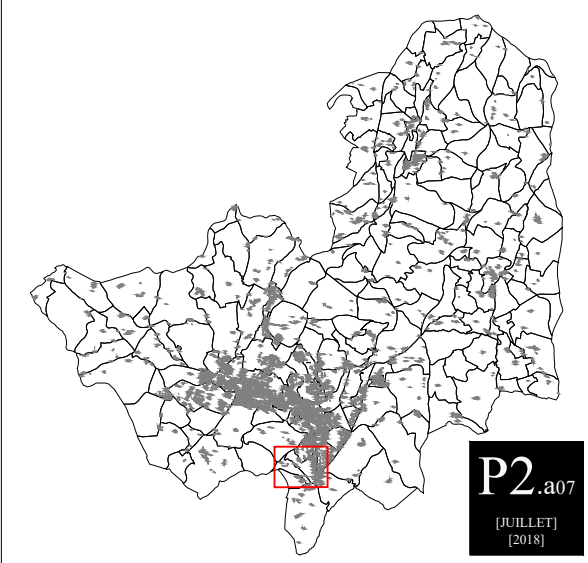
**DOSSIER APPROUVÉ**





**Légende du repérage**

-  Périmètre du projet d'AVAP
-  Monuments historiques inscrits ou classés
-  Hypothèse de l'emprise de l'enceinte castrale
-  Immeubles C1 : immeubles d'intérêt patrimonial majeur
-  Immeubles C2 : immeubles d'intérêt patrimonial remarquable
-  Immeubles C3 : immeubles d'accompagnement
-  Immeubles C4 : édifices industriels
-  Espaces urbains remarquables
-  Parcs et jardins remarquables
-  Ensembles boisés remarquables
-  Glacis verts
-  Couverture végétale de faible hauteur (ancien glacis)
-  Réserves d'eau, plan d'eau d'intérêt patrimonial

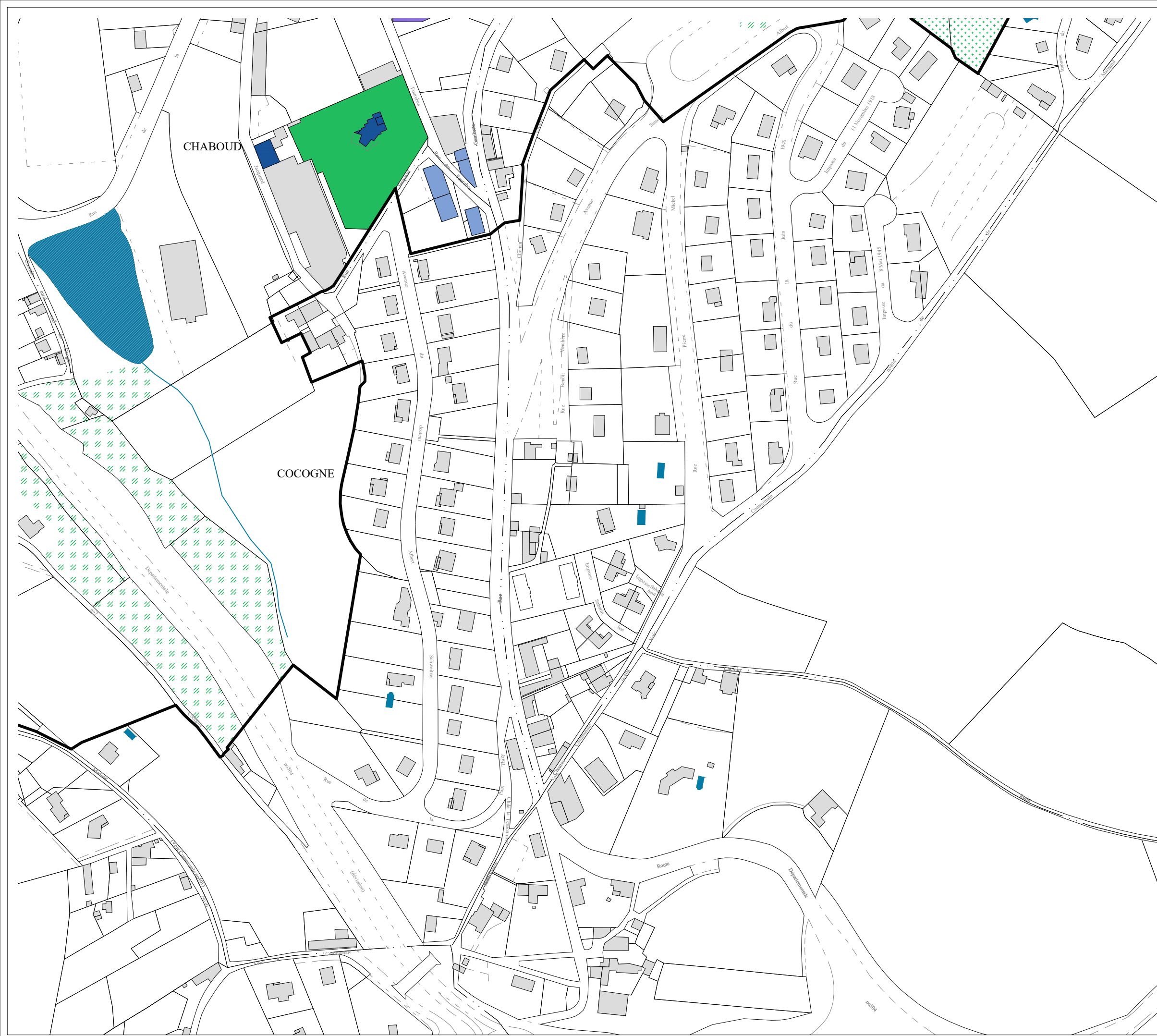


[69] - [RHONE] - [THIZY-LES-BOURGS]














AIRE DE MISE EN VALEUR DE L'ARCHITECTURE ET DU PATRIMOINE  
 PLAN DE REPERAGE - Immeubles et espaces d'intérêt patrimonial - [Juillet 2018]

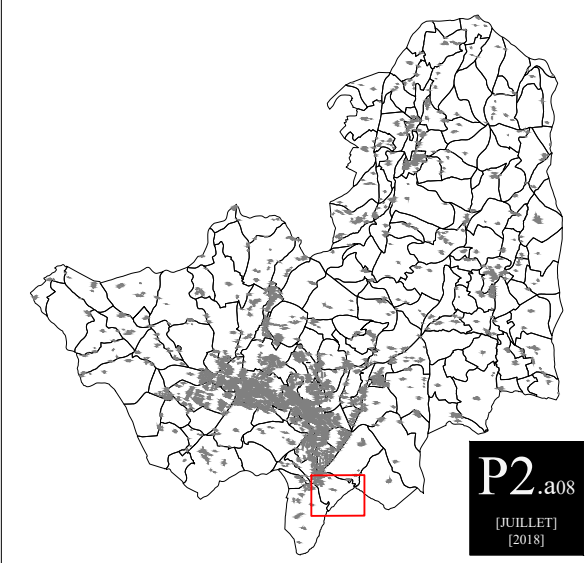
Echelle: 1/2 500'  125m

**DOSSIER APPROUVÉ**



**Légende du repérage**

-  Périmètre du projet d'AVAP
-  Monuments historiques inscrits ou classés
-  Hypothèse de l'emprise de l'enceinte castrale
-  Immeubles C1 : immeubles d'intérêt patrimonial majeur
-  Immeubles C2 : immeubles d'intérêt patrimonial remarquable
-  Immeubles C3 : immeubles d'accompagnement
-  Immeubles C4 : édifices industriels
-  Espaces urbains remarquables
-  Parcs et jardins remarquables
-  Ensembles boisés remarquables
-  Glacis verts
-  Couverture végétale de faible hauteur (ancien glacis)
-  Réserves d'eau, plan d'eau d'intérêt patrimonial



**P2.a08**  
[JUILLET]  
[2018]

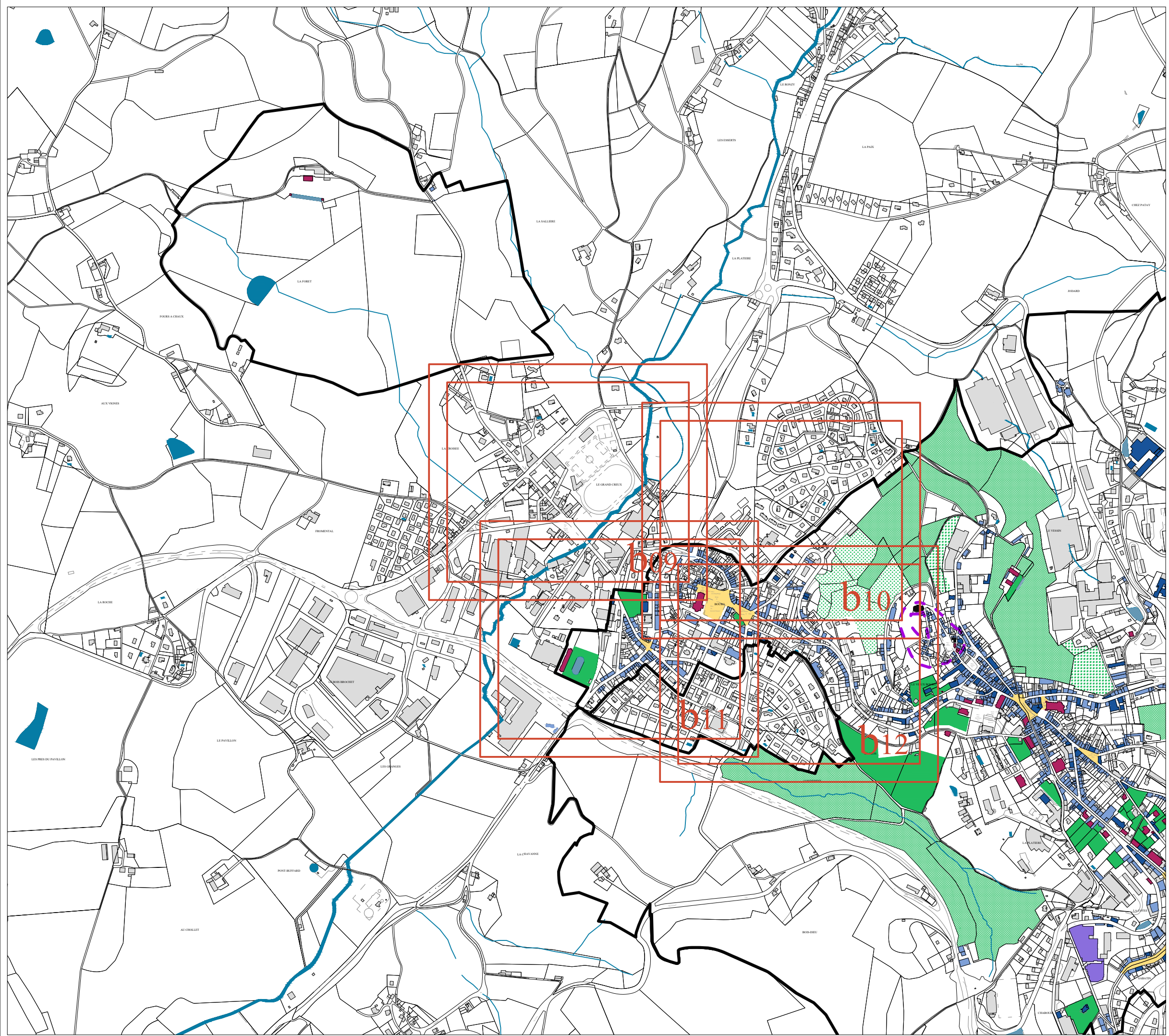
**[69] - [RHONE] - [THIZY-LES-BOURGS]**

AIRE DE MISE EN VALEUR  
DE L'ARCHITECTURE ET DU PATRIMOINE

PLAN DE REPERAGE - Immeubles et espaces d'intérêt patrimonial - [Juillet 2018]

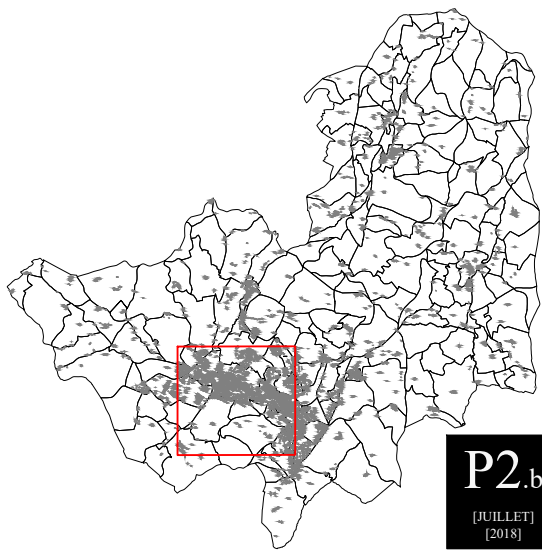
Echelle: 1/2 500'  125m

**DOSSIER APPROUVÉ**



**Légende du repérage**

- Périmètre du projet d'AVAP
- Hypothèse de l'emprise de l'enceinte castrale
- Immeubles C1 : immeubles d'intérêt patrimonial majeur
- Immeubles C2 : immeubles d'intérêt patrimonial remarquable
- Immeubles C3 : immeubles d'accompagnement
- Immeubles C4 : édifices industriels
- Espaces urbains remarquables
- Parcs et jardins remarquables
- Ensembles boisés remarquables
- Glacis verts
- Couverture végétale de faible hauteur (ancien glacis)
- Réserves d'eau, plan d'eau d'intérêt patrimonial



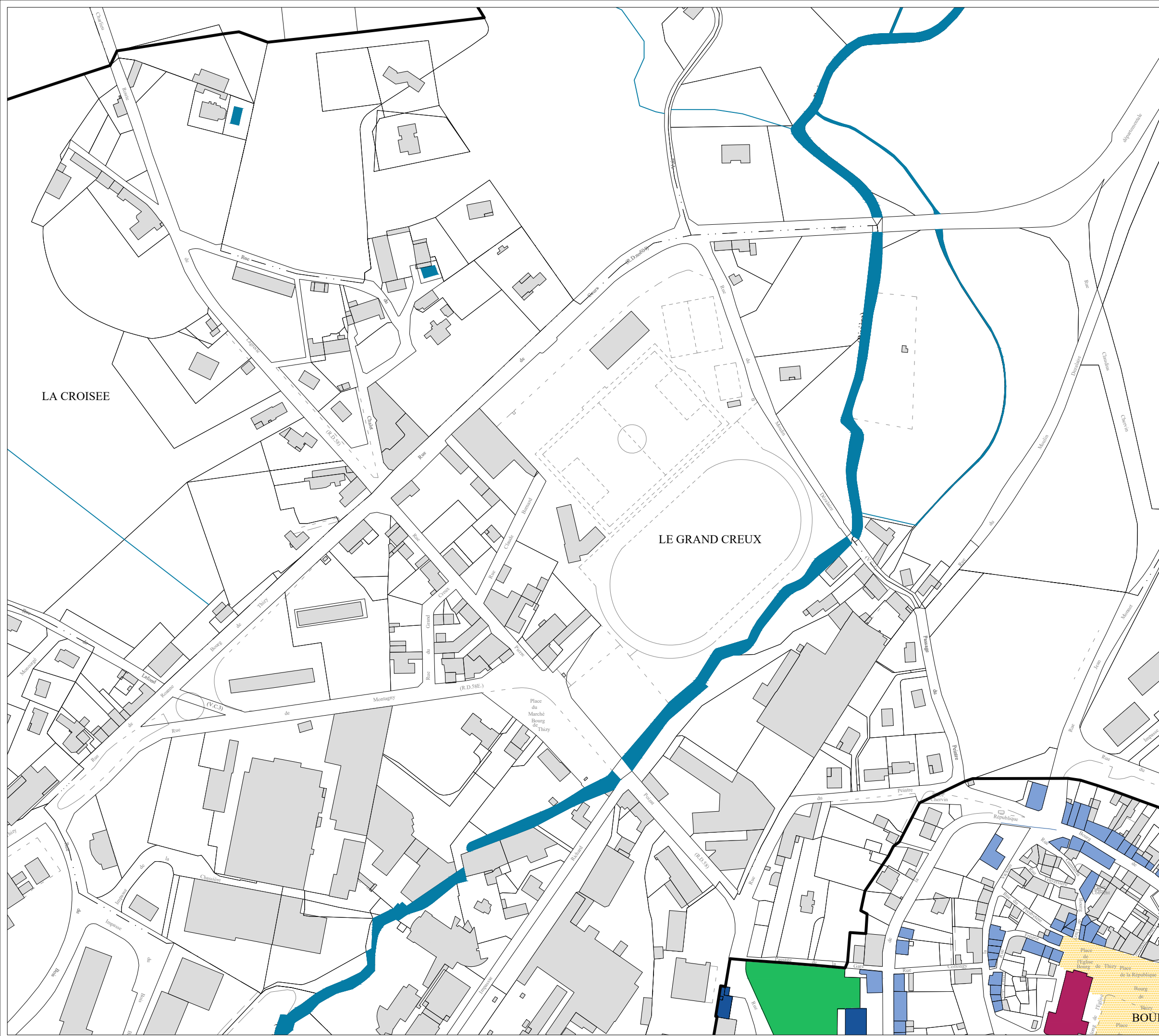
**P2.b**  
[JUILLET]  
[2018]

[69] - [RHONE] - [THIZY-LES-BOURGS]














AIRE DE MISE EN VALEUR  
DE L'ARCHITECTURE ET DU PATRIMOINE  
PLAN DE REPERAGE - Immeubles et espaces d'intérêt patrimonial - [Juillet 2018]

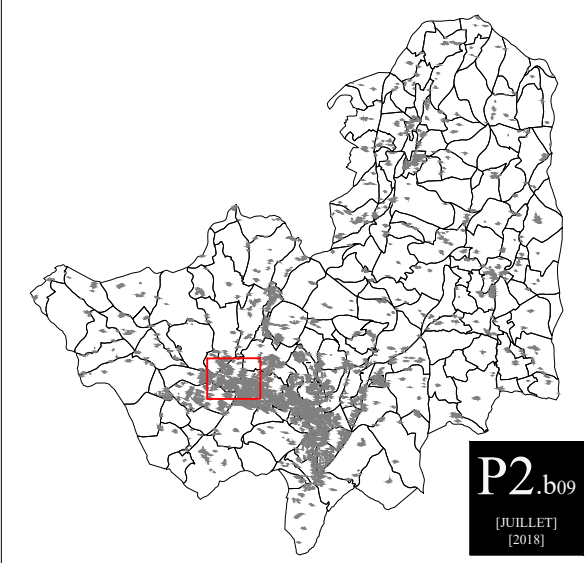
Echelle: 1/10 000° 0 500m

**DOSSIER APPROUVÉ**




**Légende du repérage**

-  Périmètre du projet d'AVAP
-  Monuments historiques inscrits ou classés
-  Hypothèse de l'emprise de l'enceinte castrale
-  Immeubles C1 : immeubles d'intérêt patrimonial majeur
-  Immeubles C2 : immeubles d'intérêt patrimonial remarquable
-  Immeubles C3 : immeubles d'accompagnement
-  Immeubles C4 : édifices industriels
-  Espaces urbains remarquables
-  Parcs et jardins remarquables
-  Ensembles boisés remarquables
-  Glacis verts
-  Couverture végétale de faible hauteur (ancien glacis)
-  Réserves d'eau, plan d'eau d'intérêt patrimonial

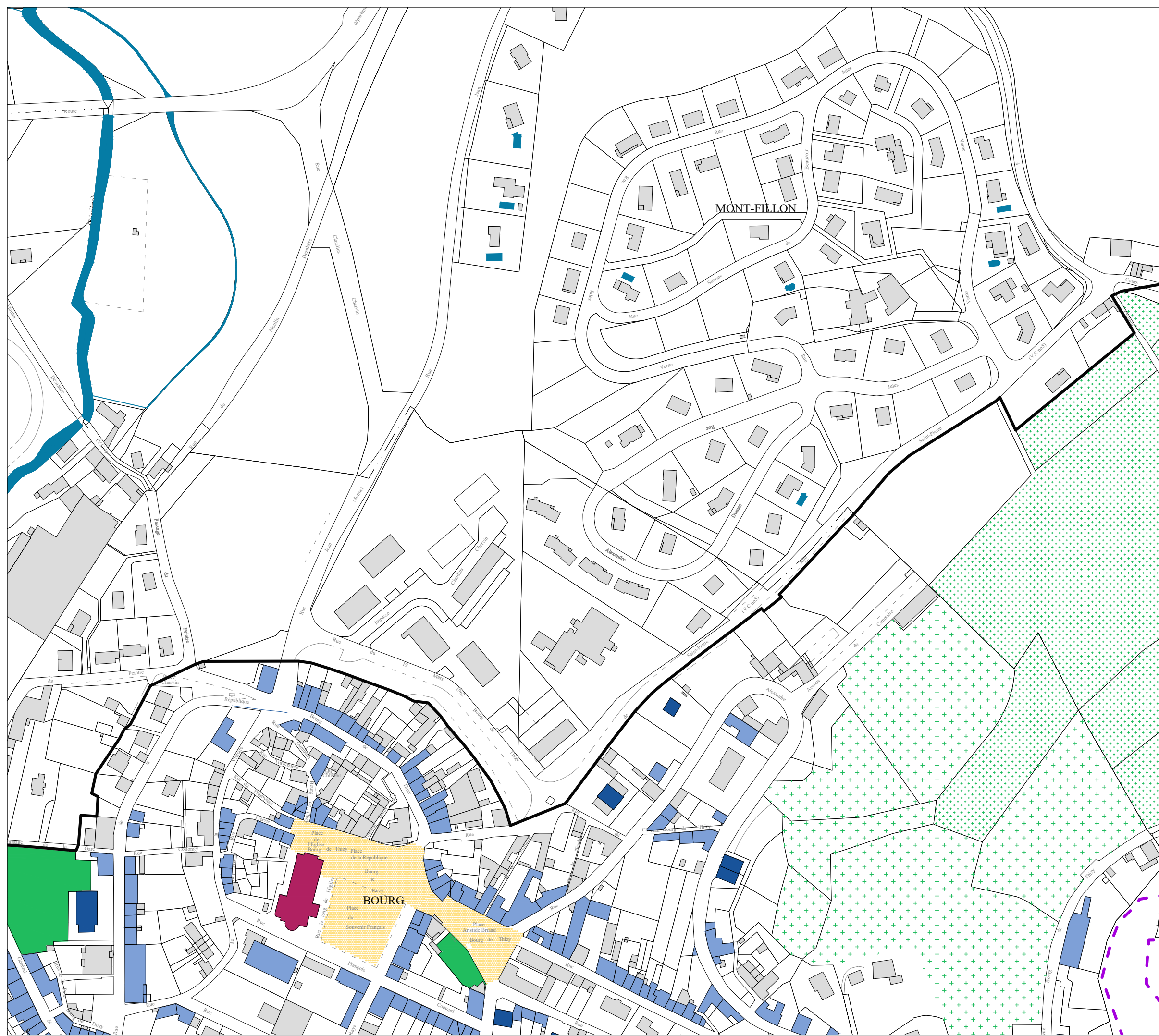


[69] - [RHONE] - [THIZY-LES-BOURGS]

AIRE DE MISE EN VALEUR DE L'ARCHITECTURE ET DU PATRIMOINE  
 PLAN DE REPERAGE - Immeubles et espaces d'intérêt patrimonial - [Juillet 2018]

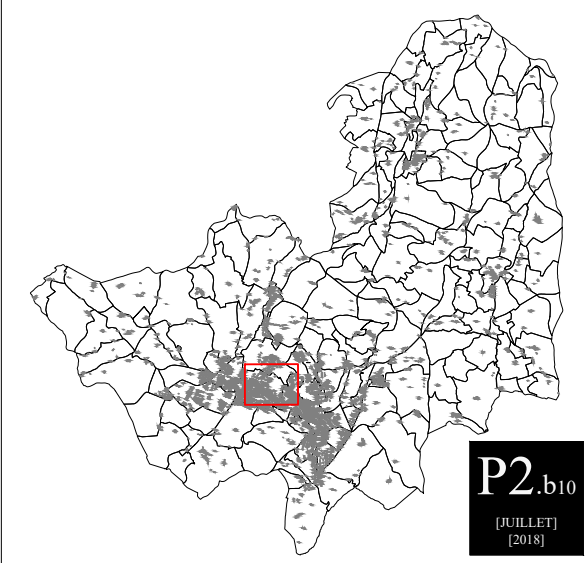
Echelle: 1/2 500'  125m

**DOSSIER APPROUVÉ**



### Légende du repérage

- Périmètre du projet d'AVAP
- Monuments historiques inscrits ou classés
- Hypothèse de l'emprise de l'enceinte castrale
  
- Immeubles C1 : immeubles d'intérêt patrimonial majeur
- Immeubles C2 : immeubles d'intérêt patrimonial remarquable
- Immeubles C3 : immeubles d'accompagnement
- Immeubles C4 : édifices industriels
  
- Espaces urbains remarquables
- Parcs et jardins remarquables
- Ensembles boisés remarquables
- Glacis verts
- Couverture végétale de faible hauteur (ancien glacis)
- Réserves d'eau, plan d'eau d'intérêt patrimonial



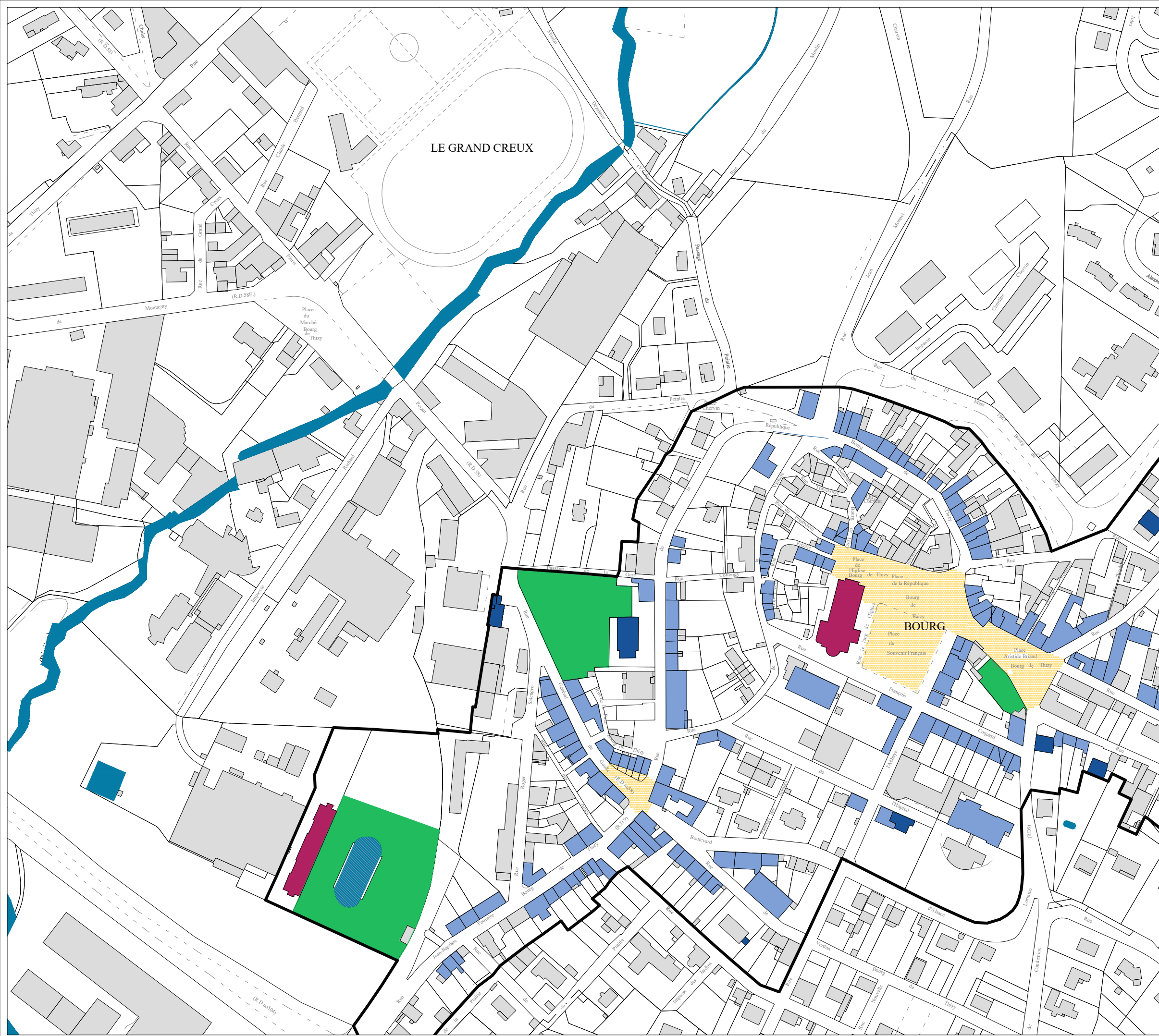
**P2.b10**  
[JUILLET]  
[2018]

[69] - [RHONE] - [THIZY-LES-BOURGS]














AIRE DE MISE EN VALEUR  
DE L'ARCHITECTURE ET DU PATRIMOINE  
PLAN DE REPERAGE - Immeubles et espaces d'intérêt patrimonial - [Juillet 2018]

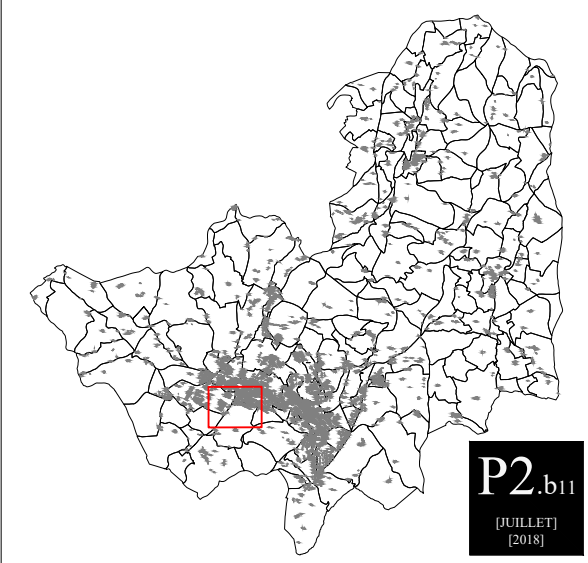
Echelle: 1/2 500' 125m

**DOSSIER APPROUVÉ**



**Légende du repérage**

-  Périmètre du projet d'AVAP
-  Monuments historiques inscrits ou classés
-  Hypothèse de l'emprise de l'enceinte castrale
-  Immeubles C1 : immeubles d'intérêt patrimonial majeur
-  Immeubles C2 : immeubles d'intérêt patrimonial remarquable
-  Immeubles C3 : immeubles d'accompagnement
-  Immeubles C4 : édifices industriels
-  Espaces urbains remarquables
-  Parcs et jardins remarquables
-  Ensembles boisés remarquables
-  Glacis verts
-  Couverture végétale de faible hauteur (ancien glacis)
-  Réserves d'eau, plan d'eau d'intérêt patrimonial



**P2.b11**  
[JUILLET]  
[2018]

**[69] - [RHONE] - [THIZY-LES-BOURGS]**

AIRE DE MISE EN VALEUR  
DE L'ARCHITECTURE ET DU PATRIMOINE  
PLAN DE REPERAGE - Immeubles et espaces d'intérêt patrimonial - [Juillet 2018]

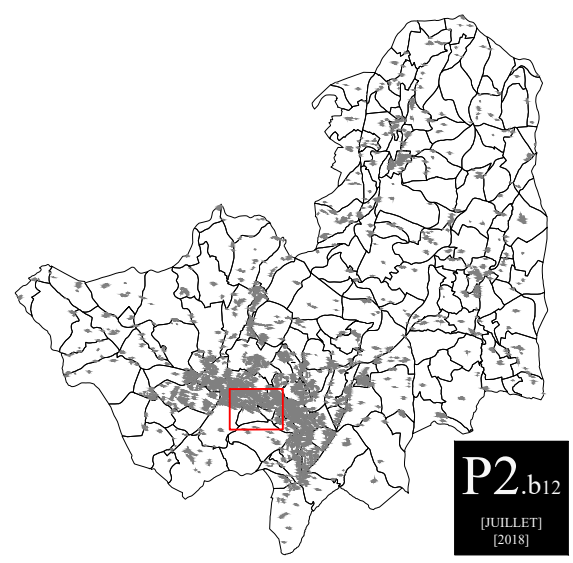
Echelle: 1/2 500'  125m

**DOSSIER APPROUVÉ**



**Légende du repérage**

- Périmètre du projet d'AVAP
- Monuments historiques inscrits ou classés
- Hypothèse de l'emprise de l'enceinte castrale
- Immeubles C1 : immeubles d'intérêt patrimonial majeur
- Immeubles C2 : immeubles d'intérêt patrimonial remarquable
- Immeubles C3 : immeubles d'accompagnement
- Immeubles C4 : édifices industriels
- Espaces urbains remarquables
- Parcs et jardins remarquables
- Ensembles boisés remarquables
- Glacis verts
- Couverture végétale de faible hauteur (ancien glacis)
- Réserves d'eau, plan d'eau d'intérêt patrimonial



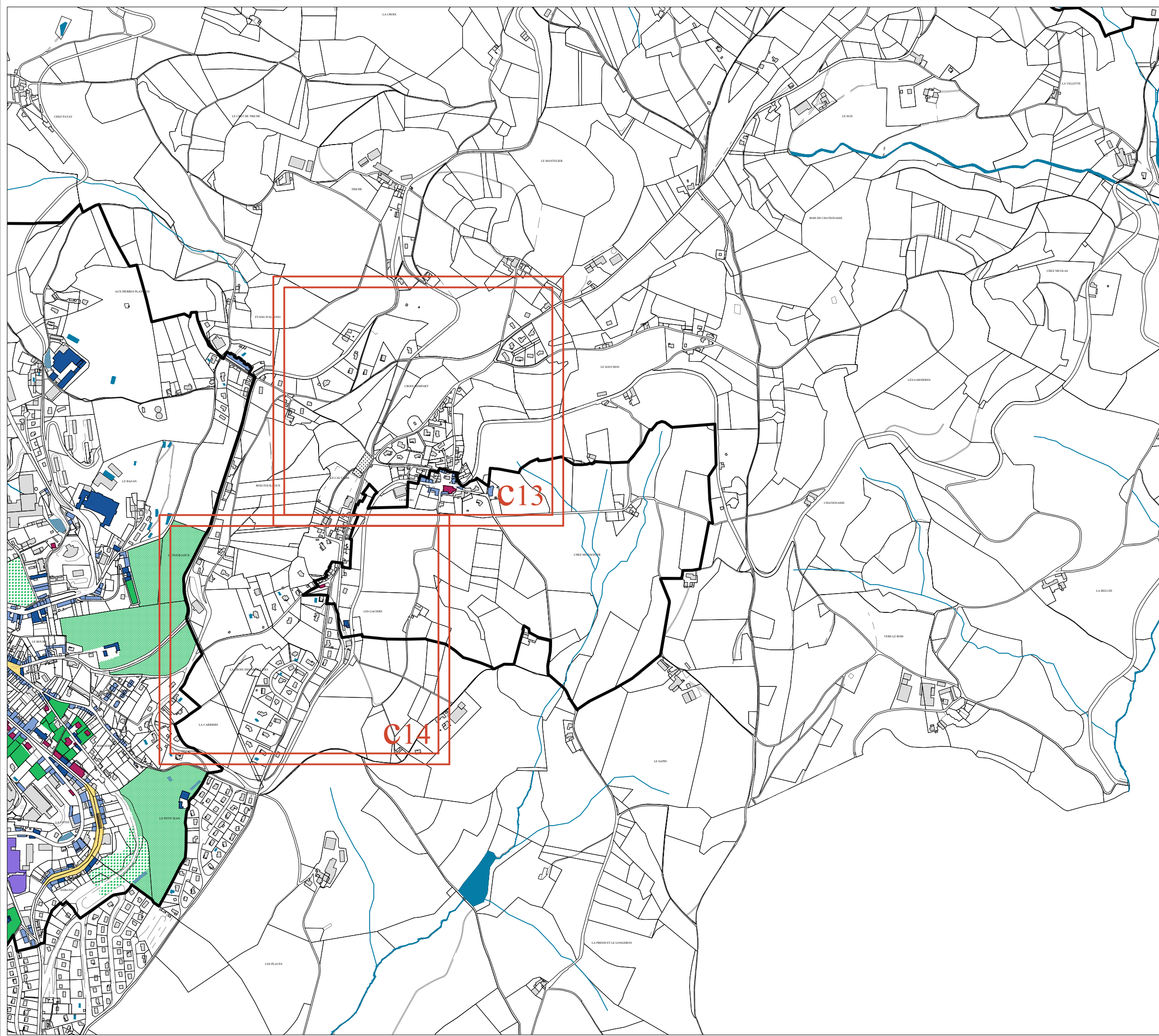
**P2.b12**  
[JUILLET]  
[2018]

**[69] - [RHONE] - [THIZY-LES-BOURGS]**














AIRE DE MISE EN VALEUR  
DE L'ARCHITECTURE ET DU PATRIMOINE  
PLAN DE REPERAGE - Immeubles et espaces d'intérêt patrimonial - [Juillet 2018]

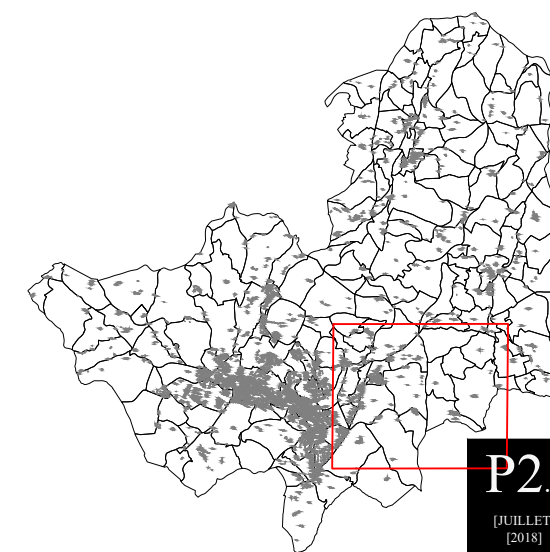
Echelle: 1/2 500' 125m

**DOSSIER APPROUVÉ**



### Légende du repérage

-  Périmètre du projet d'AVAP
-  Monuments historiques inscrits ou classés
-  Hypothèse de l'emprise de l'enceinte castrale
-  Immeubles C1 : immeubles d'intérêt patrimonial majeur
-  Immeubles C2 : immeubles d'intérêt patrimonial remarquable
-  Immeubles C3 : immeubles d'accompagnement
-  Immeubles C4 : édifices industriels
-  Espaces urbains remarquables
-  Parcs et jardins remarquables
-  Ensembles boisés remarquables
-  Glacis verts
-  Couverture végétale de faible hauteur (ancien glacis)
-  Réserves d'eau, plan d'eau d'intérêt patrimonial



[69] - [RHONE] - [THIZY-LES-BOURGS]

AIRE DE MISE EN VALEUR  
DE L'ARCHITECTURE ET DU PATRIMOINE

PLAN DE REPERAGE - Immeubles et espaces d'intérêt patrimonial - [Juillet 2018]

Echelle: 1/10 000' 0 500m

**DOSSIER APPROUVÉ**



ARCHIPAT 19 rue des Tuileries - 69009 LYON tel. 04.37.24.71.50



NG D'ALLONG














CROIX REMPART

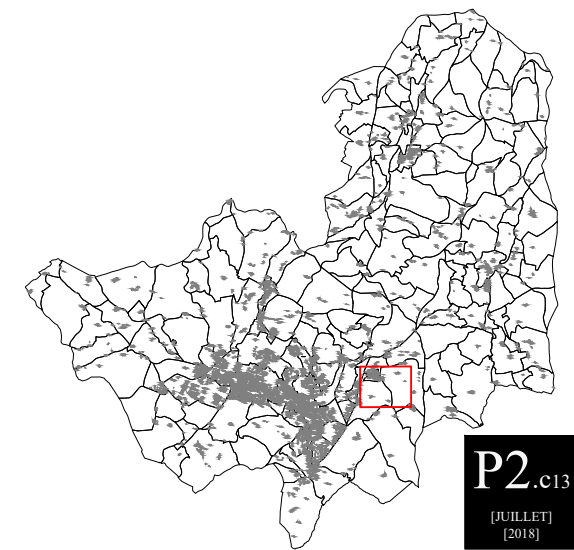
LE CALVAIRE

S FOUILLOUX

LE BOURG

### Légende du repérage

-  Périmètre du projet d'AVAP
-  Monuments historiques inscrits ou classés
-  Hypothèse de l'emprise de l'enceinte castrale
-  Immeubles C1 : immeubles d'intérêt patrimonial majeur
-  Immeubles C2 : immeubles d'intérêt patrimonial remarquable
-  Immeubles C3 : immeubles d'accompagnement
-  Immeubles C4 : édifices industriels
-  Espaces urbains remarquables
-  Parcs et jardins remarquables
-  Ensembles boisés remarquables
-  Glacis verts
-  Couverture végétale de faible hauteur (ancien glacis)
-  Réserves d'eau, plan d'eau d'intérêt patrimonial



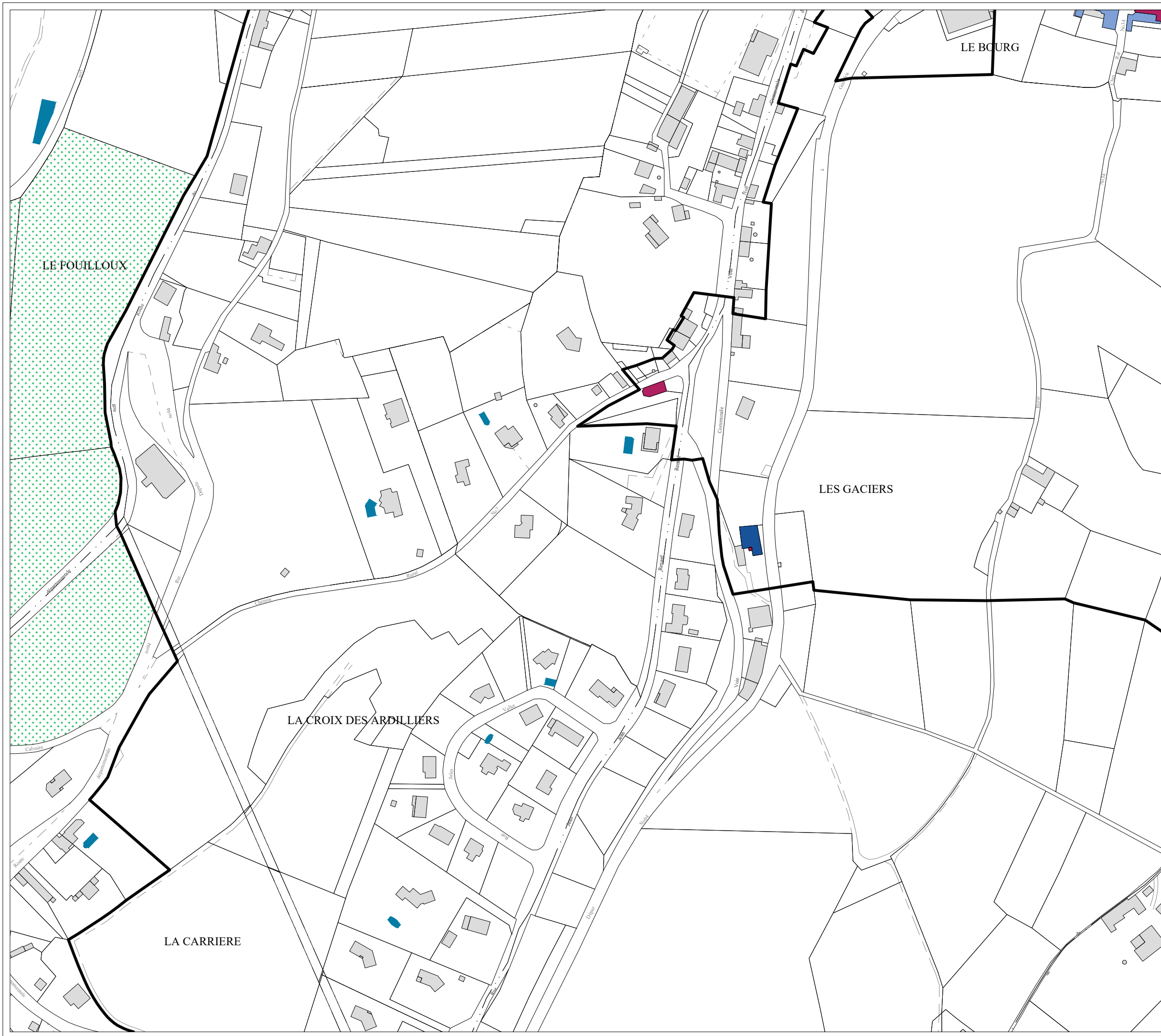
[69] - [RHONE] - [THIZY-LES-BOURGS]

AIRE DE MISE EN VALEUR DE L'ARCHITECTURE ET DU PATRIMOINE














PLAN DE REPERAGE - Immeubles et espaces d'intérêt patrimonial - [Juillet 2018]

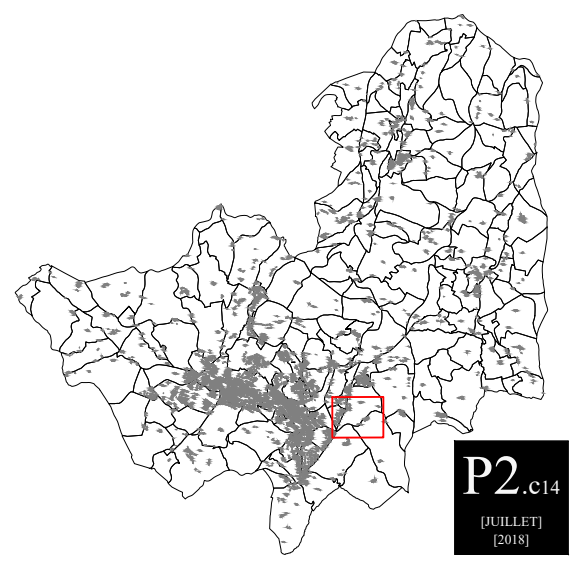
Echelle: 1/2 500' 0 125m

**DOSSIER APPROUVÉ**



**Légende du repérage**

-  Périmètre du projet d'AVAP
-  Monuments historiques inscrits ou classés
-  Hypothèse de l'emprise de l'enceinte castrale
-  Immeubles C1 : immeubles d'intérêt patrimonial majeur
-  Immeubles C2 : immeubles d'intérêt patrimonial remarquable
-  Immeubles C3 : immeubles d'accompagnement
-  Immeubles C4 : édifices industriels
-  Espaces urbains remarquables
-  Parcs et jardins remarquables
-  Ensembles boisés remarquables
-  Glacis verts
-  Couverture végétale de faible hauteur (ancien glacis)
-  Réserves d'eau, plan d'eau d'intérêt patrimonial



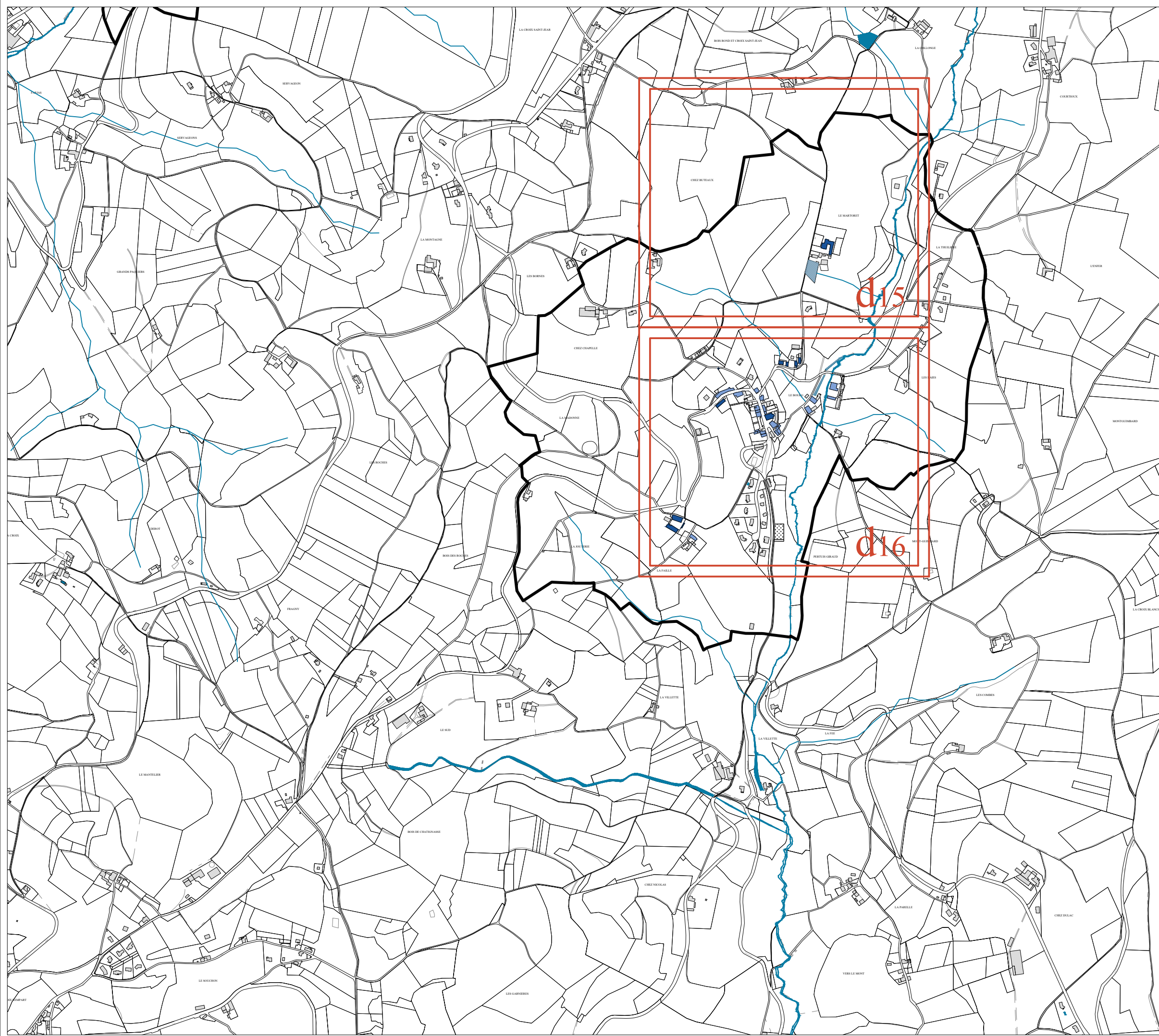
[69] - [RHONE] - [THIZY-LES-BOURGS]

AIRE DE MISE EN VALEUR  
DE L'ARCHITECTURE ET DU PATRIMOINE














PLAN DE REPERAGE - Immeubles et espaces d'intérêt patrimonial - [Juillet 2018]

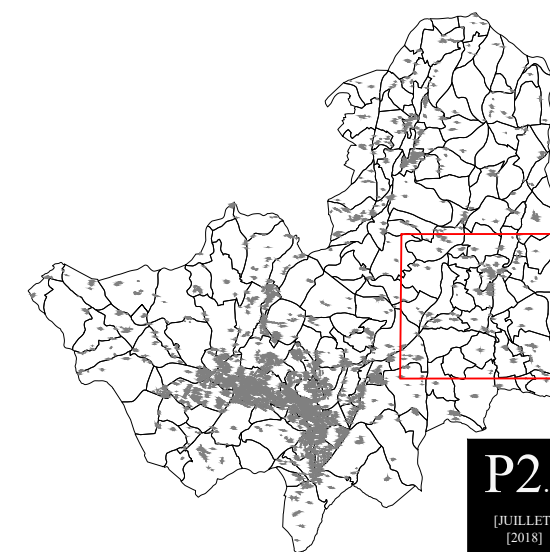
Echelle: 1/2 500'  125m

**DOSSIER APPROUVÉ**



### Légende du repérage

-  Périmètre du projet d'AVAP
-  Monuments historiques inscrits ou classés
-  Hypothèse de l'emprise de l'enceinte castrale
-  Immeubles C1 : immeubles d'intérêt patrimonial majeur
-  Immeubles C2 : immeubles d'intérêt patrimonial remarquable
-  Immeubles C3 : immeubles d'accompagnement
-  Immeubles C4 : édifices industriels
-  Espaces urbains remarquables
-  Parcs et jardins remarquables
-  Ensembles boisés remarquables
-  Glacis verts
-  Couverture végétale de faible hauteur (ancien glacis)
-  Réserves d'eau, plan d'eau d'intérêt patrimonial



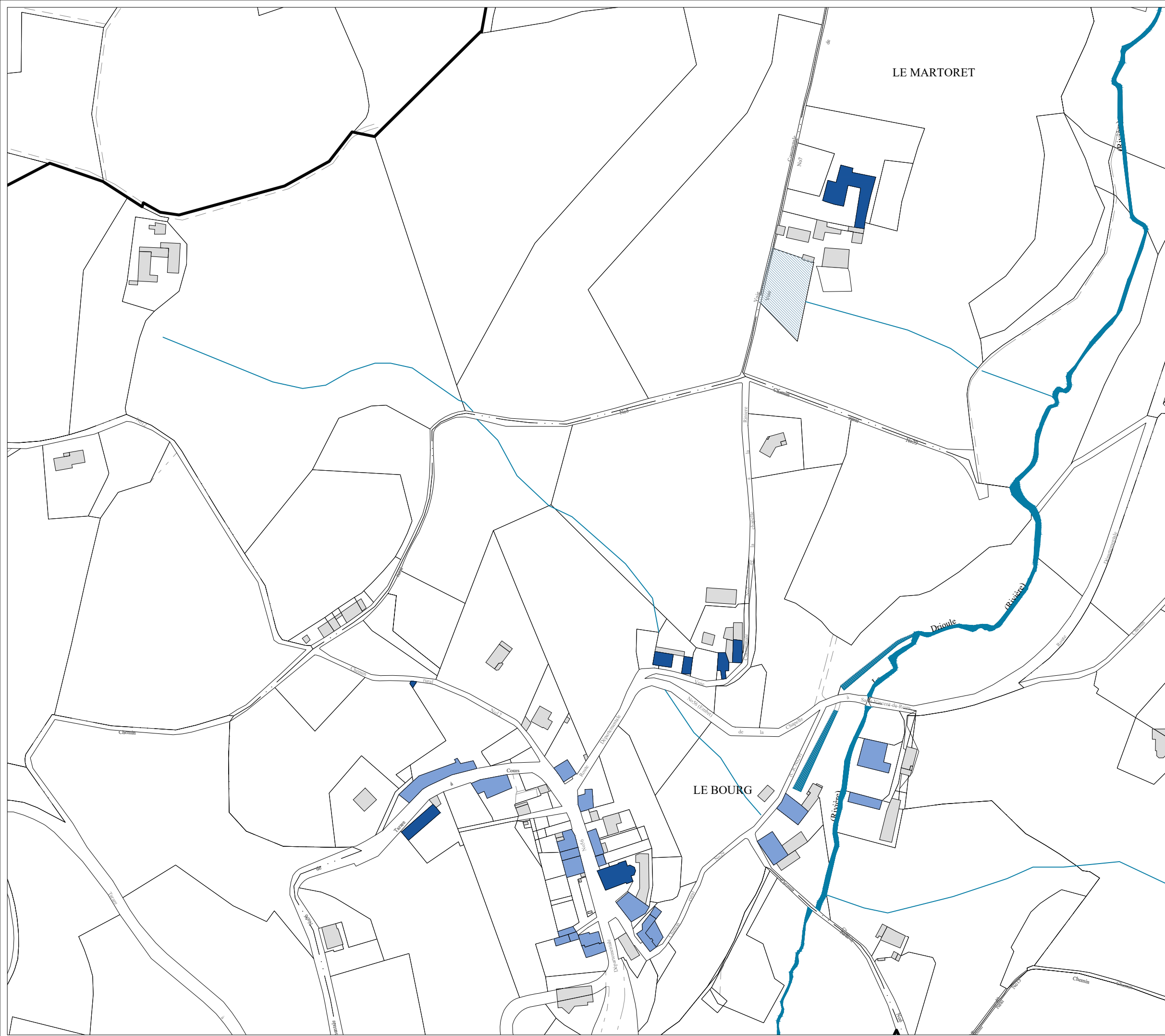
**P2.d**  
[JUILLET]  
[2018]

[69] - [RHONE] - [THIZY-LES-BOURGS]














AIRE DE MISE EN VALEUR  
DE L'ARCHITECTURE ET DU PATRIMOINE  
PLAN DE REPERAGE - Immeubles et espaces d'intérêt patrimonial - [Juillet 2018]

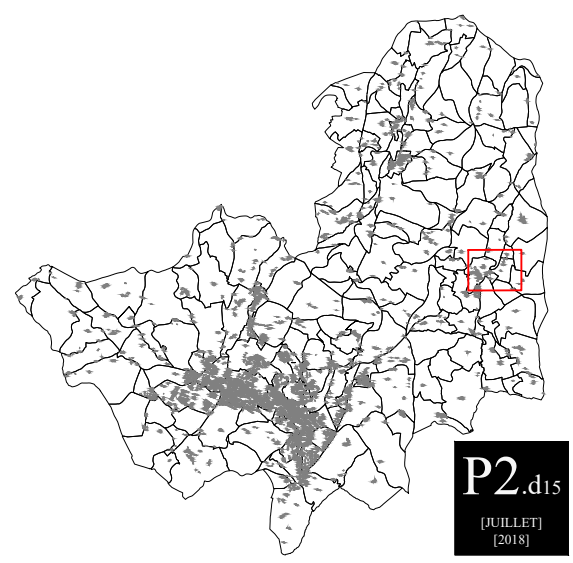
Echelle: 1/10 000' 0 500m

**DOSSIER APPROUVÉ**



**Légende du repérage**

-  Périmètre du projet d'AVAP
-  Monuments historiques inscrits ou classés
-  Hypothèse de l'emprise de l'enceinte castrale
-  Immeubles C1 : immeubles d'intérêt patrimonial majeur
-  Immeubles C2 : immeubles d'intérêt patrimonial remarquable
-  Immeubles C3 : immeubles d'accompagnement
-  Immeubles C4 : édifices industriels
-  Espaces urbains remarquables
-  Parcs et jardins remarquables
-  Ensembles boisés remarquables
-  Glacis verts
-  Couverture végétale de faible hauteur (ancien glacis)
-  Réserves d'eau, plan d'eau d'intérêt patrimonial



**P2.d15**  
[JUILLET]  
[2018]

**[69] - [RHONE] - [THIZY-LES-BOURGS]**

AIRE DE MISE EN VALEUR  
DE L'ARCHITECTURE ET DU PATRIMOINE














PLAN DE REPERAGE - Immeubles et espaces d'intérêt patrimonial - [Juillet 2018]

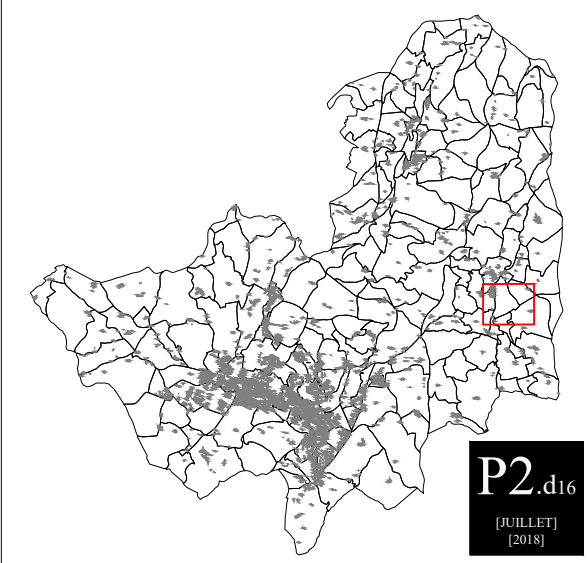
Echelle: 1/2 500'  125m

**DOSSIER APPROUVÉ**



**Légende du repérage**

-  Périmètre du projet d'AVAP
-  Monuments historiques inscrits ou classés
-  Hypothèse de l'emprise de l'enceinte castrale
-  Immeubles C1 : immeubles d'intérêt patrimonial majeur
-  Immeubles C2 : immeubles d'intérêt patrimonial remarquable
-  Immeubles C3 : immeubles d'accompagnement
-  Immeubles C4 : édifices industriels
-  Espaces urbains remarquables
-  Parcs et jardins remarquables
-  Ensembles boisés remarquables
-  Glacis verts
-  Couverture végétale de faible hauteur (ancien glacis)
-  Réserves d'eau, plan d'eau d'intérêt patrimonial



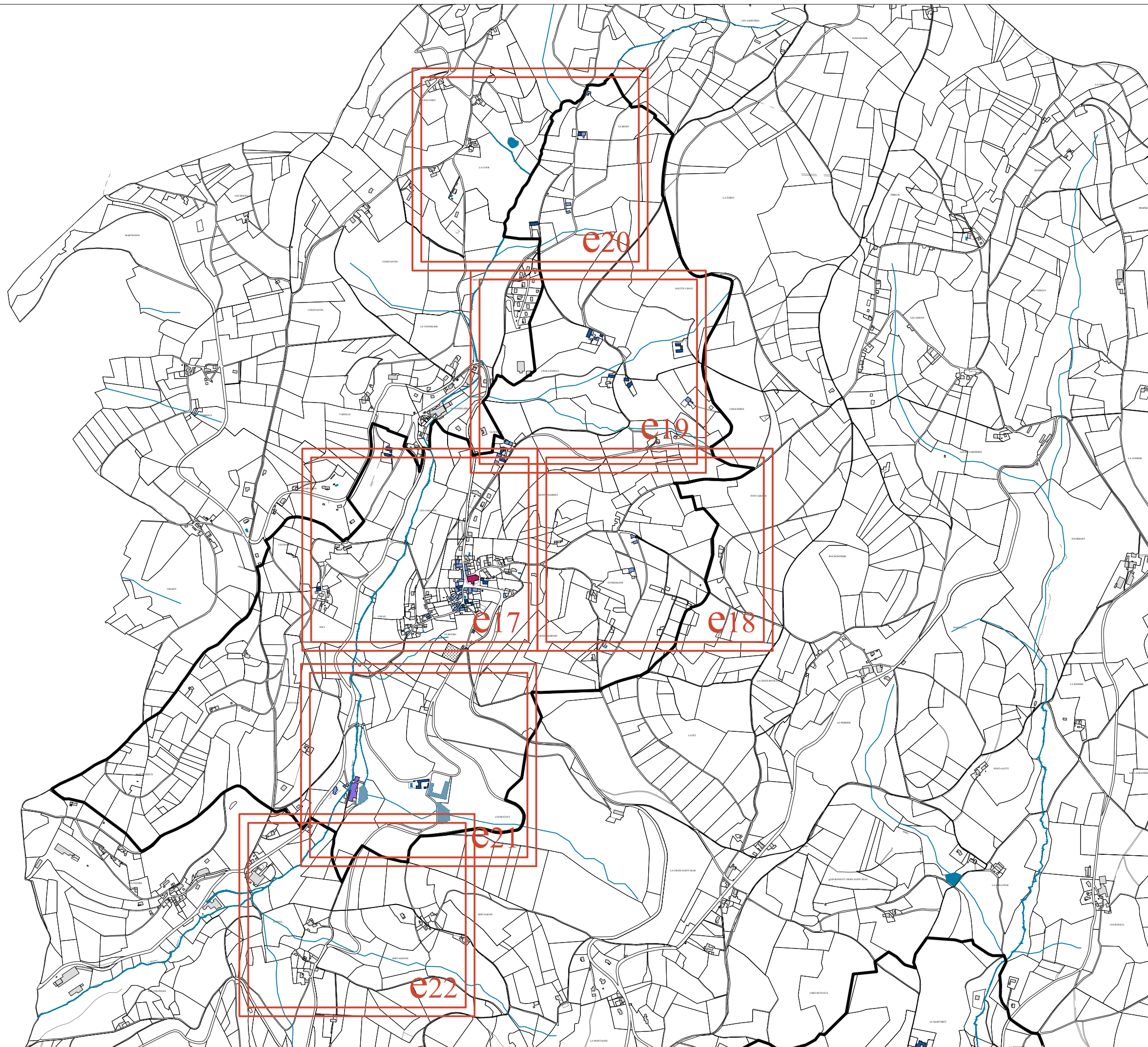
[69] - [RHONE] - [THIZY-LES-BOURGS]

AIRE DE MISE EN VALEUR  
DE L'ARCHITECTURE ET DU PATRIMOINE














PLAN DE REPERAGE - Immeubles et espaces d'intérêt patrimonial - [Juillet 2018]

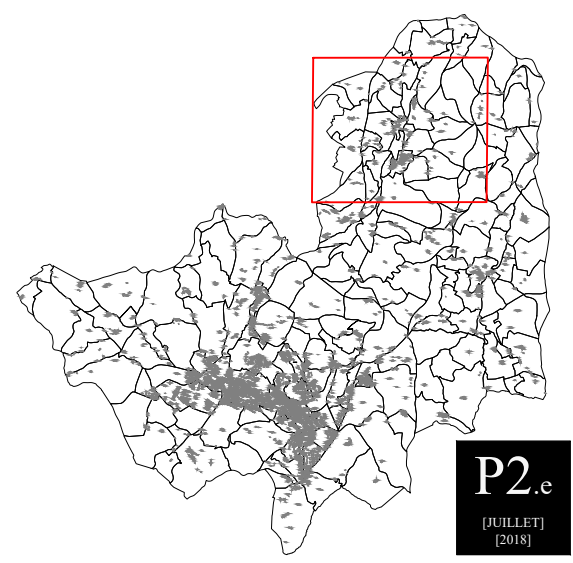
Echelle: 1/2 500'  125m

**DOSSIER APPROUVÉ**



### Légende du repérage

-  Périmètre du projet d'AVAP
-  Monuments historiques inscrits ou classés
-  Hypothèse de l'emprise de l'enceinte castrale
-  Immeubles C1 : immeubles d'intérêt patrimonial majeur
-  Immeubles C2 : immeubles d'intérêt patrimonial remarquable
-  Immeubles C3 : immeubles d'accompagnement
-  Immeubles C4 : édifices industriels
-  Espaces urbains remarquables
-  Parcs et jardins remarquables
-  Ensembles boisés remarquables
-  Glacis verts
-  Couverture végétale de faible hauteur (ancien glacis)
-  Réserves d'eau, plan d'eau d'intérêt patrimonial

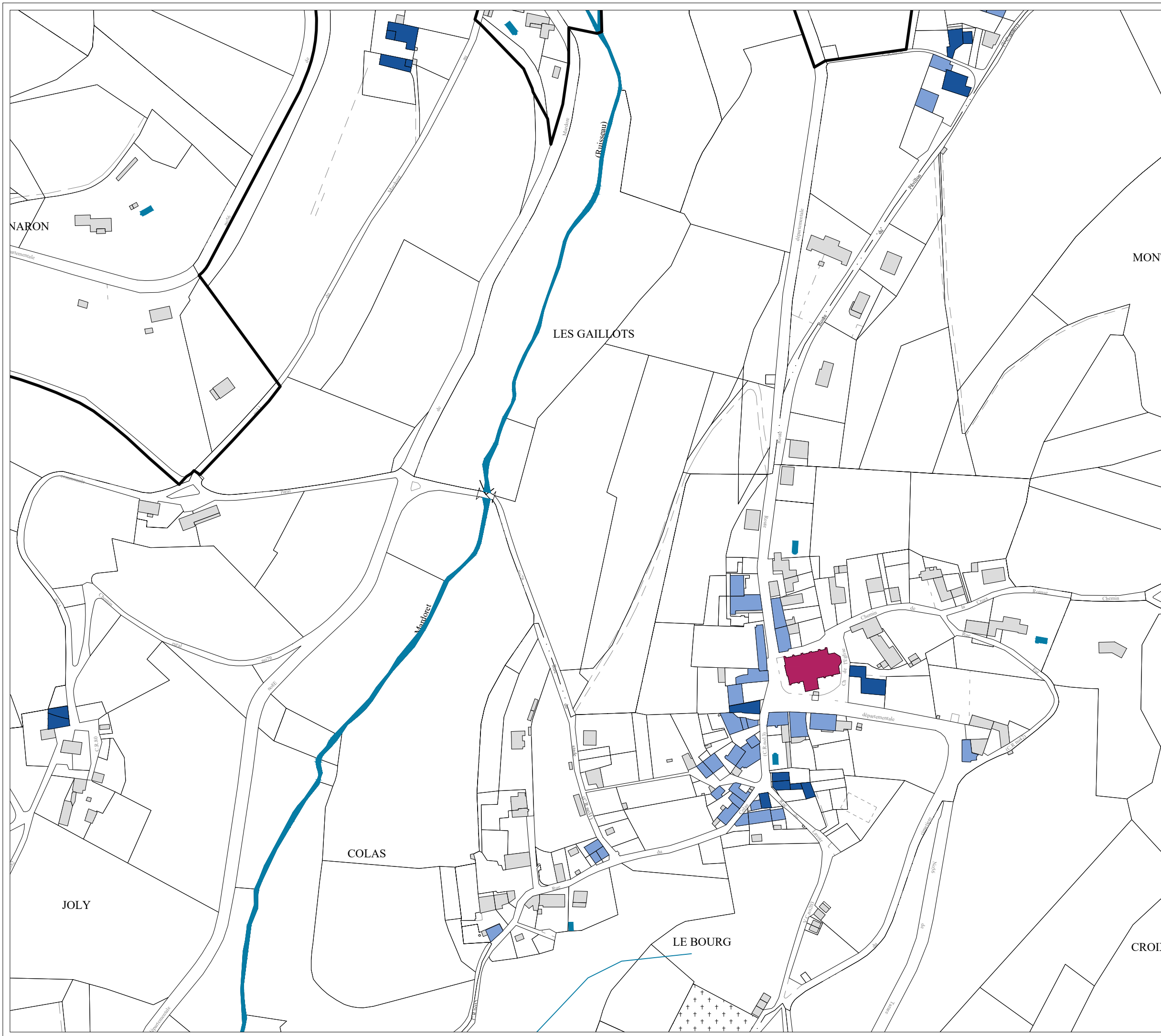


[69] - [RHONE] - [THIZY-LES-BOURGS]














AIRE DE MISE EN VALEUR DE L'ARCHITECTURE ET DU PATRIMOINE  
 PLAN DE REPERAGE - Immeubles et espaces d'intérêt patrimonial - [Juillet 2018]

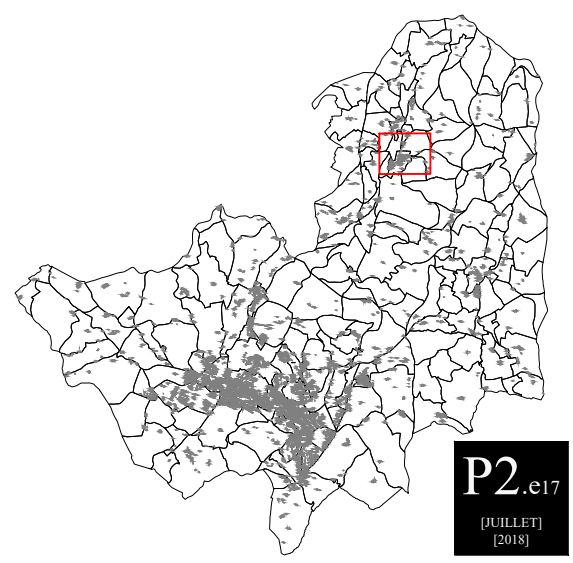
Echelle: 1/12 500' 0 625m

**DOSSIER APPROUVÉ**



**Légende du repérage**

-  Périmètre du projet d'AVAP
-  Monuments historiques inscrits ou classés
-  Hypothèse de l'emprise de l'enceinte castrale
-  Immeubles C1 : immeubles d'intérêt patrimonial majeur
-  Immeubles C2 : immeubles d'intérêt patrimonial remarquable
-  Immeubles C3 : immeubles d'accompagnement
-  Immeubles C4 : édifices industriels
-  Espaces urbains remarquables
-  Parcs et jardins remarquables
-  Ensembles boisés remarquables
-  Glacis verts
-  Couverture végétale de faible hauteur (ancien glacis)
-  Réserves d'eau, plan d'eau d'intérêt patrimonial



**P2.e17**  
[JUILLET]  
[2018]

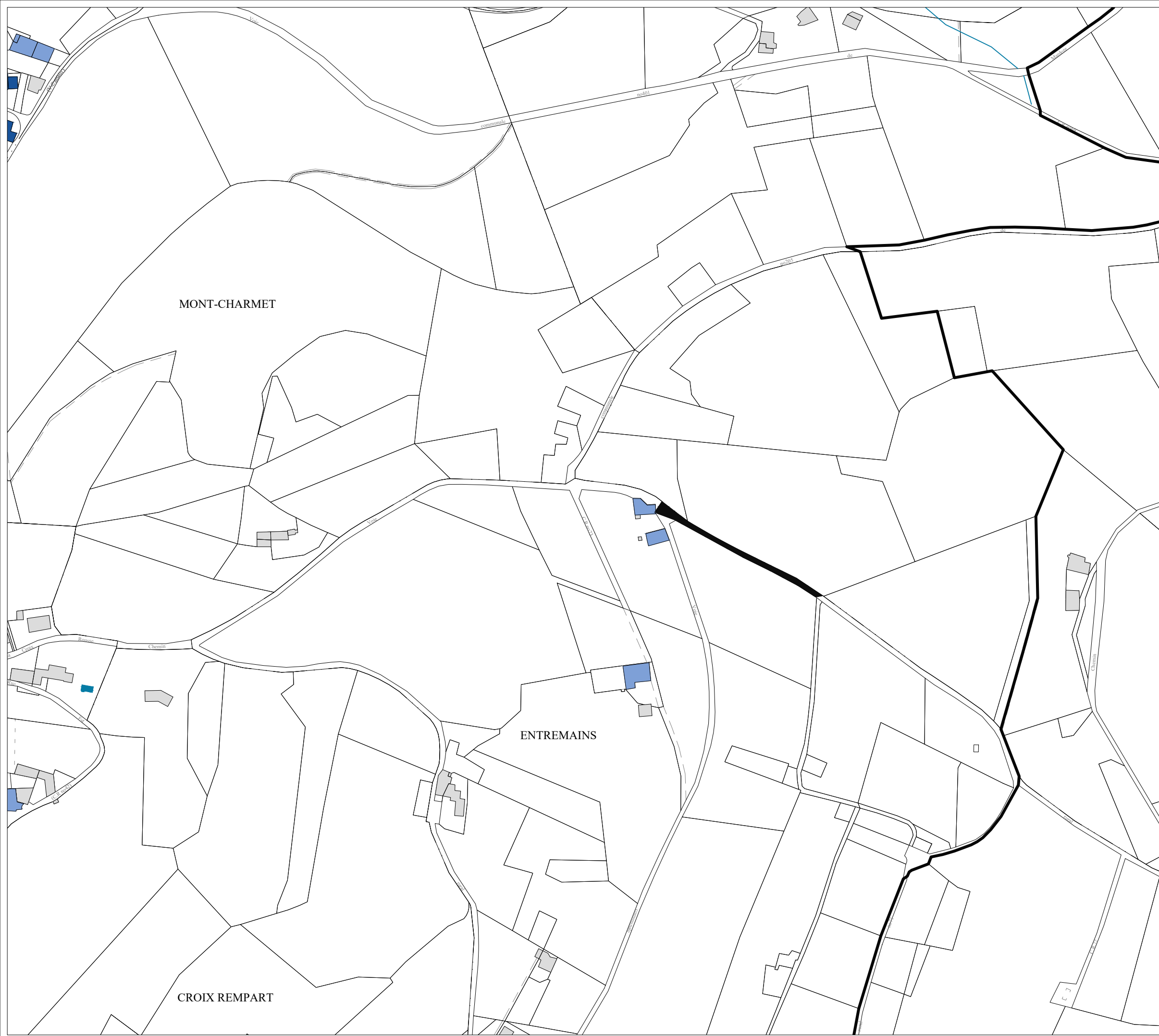
**[69] - [RHONE] - [THIZY-LES-BOURGS]**

AIRE DE MISE EN VALEUR  
DE L'ARCHITECTURE ET DU PATRIMOINE














PLAN DE REPERAGE - Immeubles et espaces d'intérêt patrimonial - [Juillet 2018]

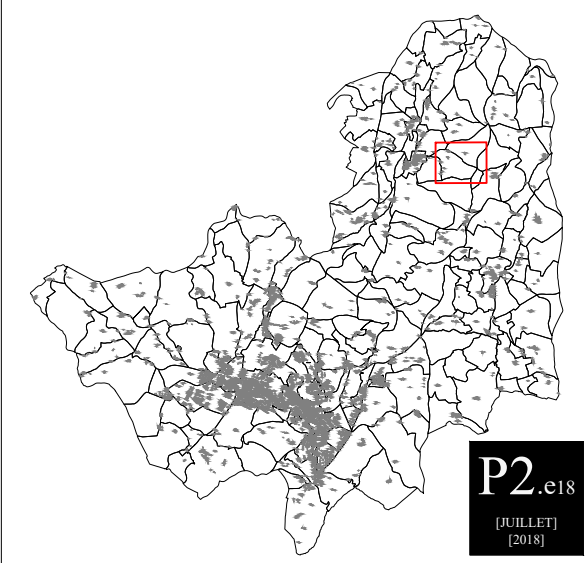
Echelle: 1/2 500'  125m

**DOSSIER APPROUVÉ**



**Légende du repérage**

-  Périmètre du projet d'AVAP
-  Monuments historiques inscrits ou classés
-  Hypothèse de l'emprise de l'enceinte castrale
-  Immeubles C1 : immeubles d'intérêt patrimonial majeur
-  Immeubles C2 : immeubles d'intérêt patrimonial remarquable
-  Immeubles C3 : immeubles d'accompagnement
-  Immeubles C4 : édifices industriels
-  Espaces urbains remarquables
-  Parcs et jardins remarquables
-  Ensembles boisés remarquables
-  Glacis verts
-  Couverture végétale de faible hauteur (ancien glacis)
-  Réserves d'eau, plan d'eau d'intérêt patrimonial



**P2.e18**  
[JUILLET]  
[2018]

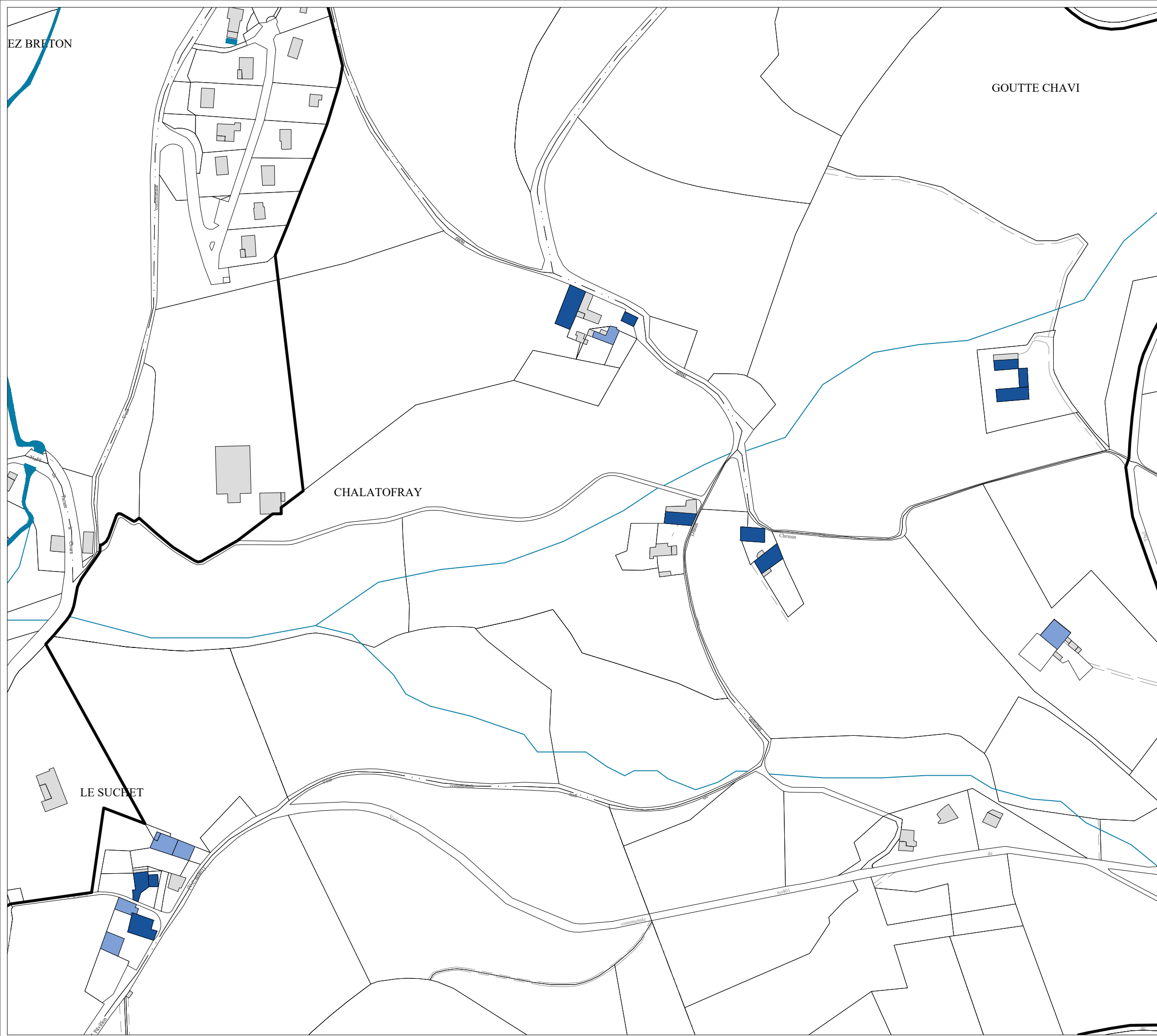
**[69] - [RHONE] - [THIZY-LES-BOURGS]**

AIRE DE MISE EN VALEUR  
DE L'ARCHITECTURE ET DU PATRIMOINE  
PLAN DE REPERAGE - Immeubles et espaces d'intérêt patrimonial - [Juillet 2018]














Echelle: 1/2 500'  125m

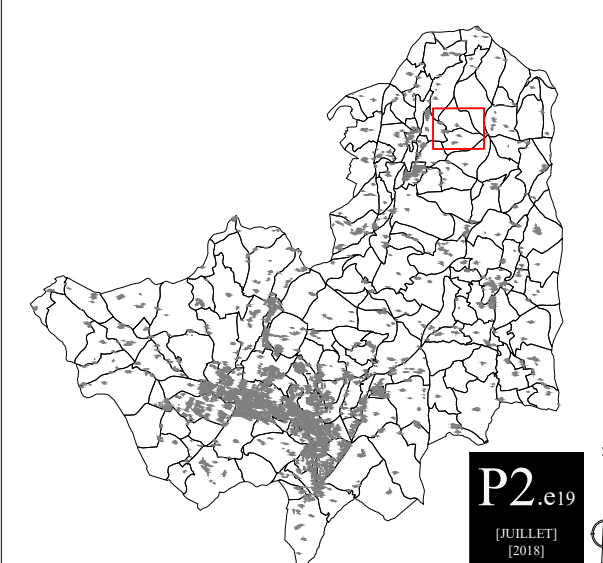
**DOSSIER APPROUVÉ**





### Légende du repérage

-  Périmètre du projet d'AVAP
-  Monuments historiques inscrits ou classés
-  Hypothèse de l'emprise de l'enceinte castrale
-  Immeubles C1 : immeubles d'intérêt patrimonial majeur
-  Immeubles C2 : immeubles d'intérêt patrimonial remarquable
-  Immeubles C3 : immeubles d'accompagnement
-  Immeubles C4 : édifices industriels
-  Espaces urbains remarquables
-  Parcs et jardins remarquables
-  Ensembles boisés remarquables
-  Glacis verts
-  Couverture végétale de faible hauteur (ancien glacis)
-  Réserves d'eau, plan d'eau d'intérêt patrimonial



**P2.e19**  
[JUILLET]  
[2018]

[69] - [RHONE] - [THIZY-LES-BOURGS]

AIRE DE MISE EN VALEUR  
DE L'ARCHITECTURE ET DU PATRIMOINE














PLAN DE REPERAGE - Immeubles et espaces d'intérêt patrimonial - [Juillet 2018]

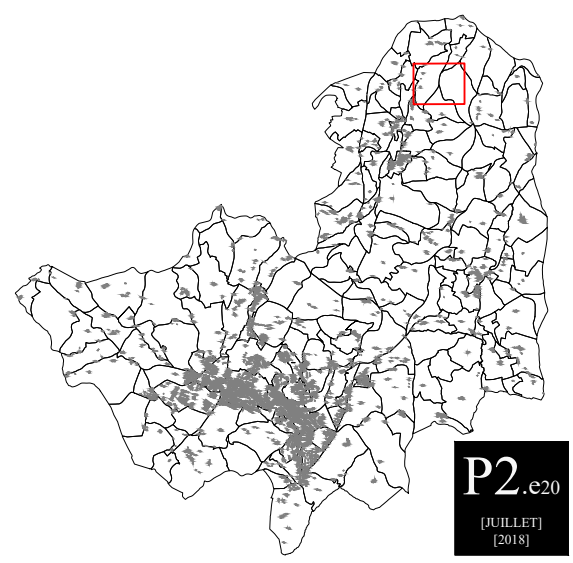
Echelle: 1/2 500'  125m

**DOSSIER APPROUVÉ**



**Légende du repérage**

-  Périmètre du projet d'AVAP
-  Monuments historiques inscrits ou classés
-  Hypothèse de l'emprise de l'enceinte castrale
-  Immeubles C1 : immeubles d'intérêt patrimonial majeur
-  Immeubles C2 : immeubles d'intérêt patrimonial remarquable
-  Immeubles C3 : immeubles d'accompagnement
-  Immeubles C4 : édifices industriels
-  Espaces urbains remarquables
-  Parcs et jardins remarquables
-  Ensembles boisés remarquables
-  Glacis verts
-  Couverture végétale de faible hauteur (ancien glacis)
-  Réserves d'eau, plan d'eau d'intérêt patrimonial



**P2.e20**  
[JUILLET]  
[2018]

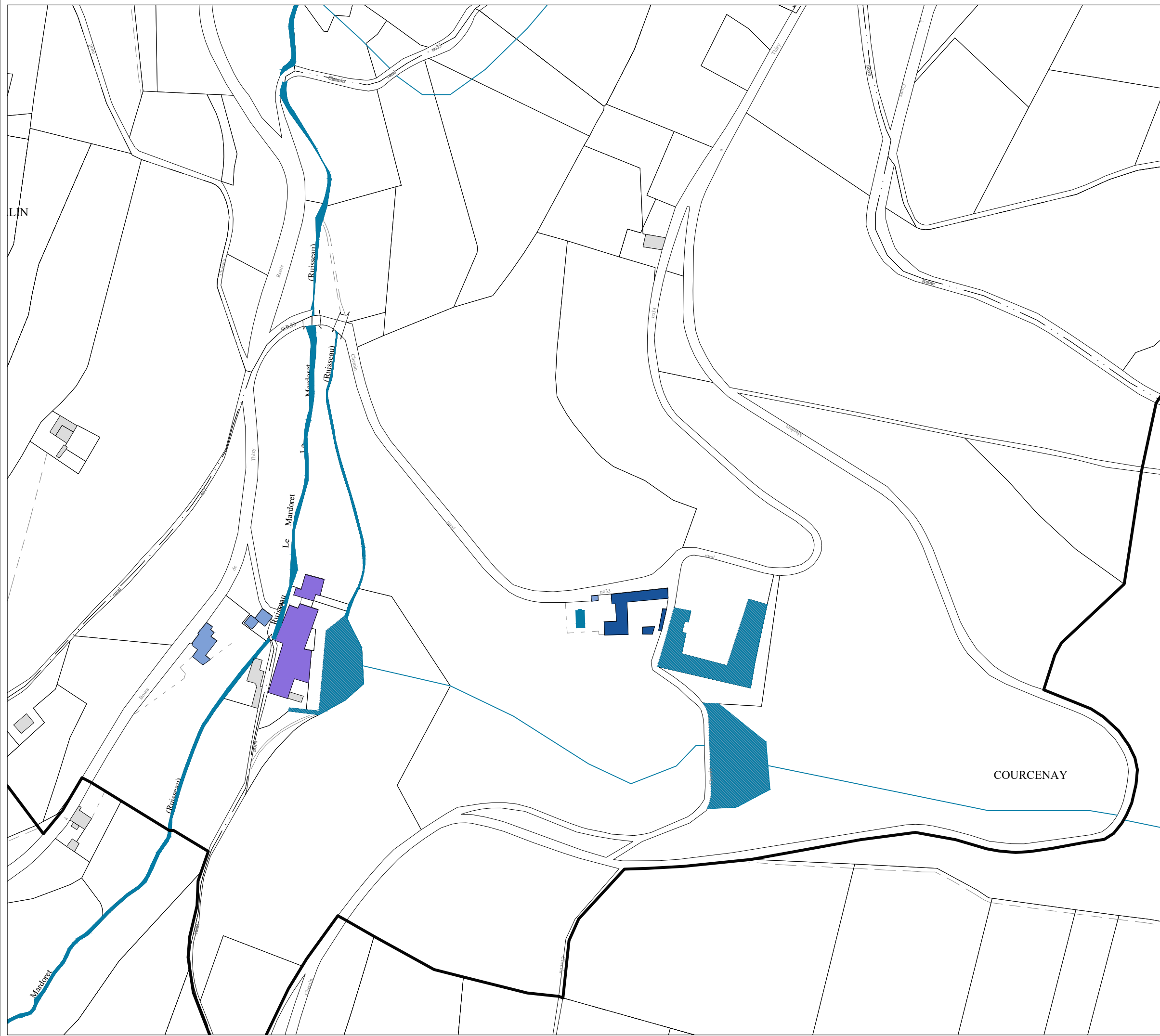
**[69] - [RHONE] - [THIZY-LES-BOURGS]**

AIRE DE MISE EN VALEUR  
DE L'ARCHITECTURE ET DU PATRIMOINE














PLAN DE REPERAGE - Immeubles et espaces d'intérêt patrimonial - [Juillet 2018]

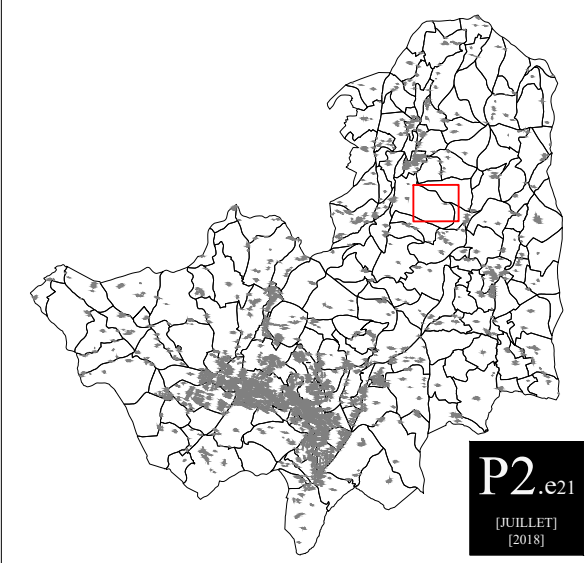
Echelle: 1/2 500' 0 125m

**DOSSIER APPROUVÉ**



**Légende du repérage**

-  Périmètre du projet d'AVAP
-  Monuments historiques inscrits ou classés
-  Hypothèse de l'emprise de l'enceinte castrale
-  Immeubles C1 : immeubles d'intérêt patrimonial majeur
-  Immeubles C2 : immeubles d'intérêt patrimonial remarquable
-  Immeubles C3 : immeubles d'accompagnement
-  Immeubles C4 : édifices industriels
-  Espaces urbains remarquables
-  Parcs et jardins remarquables
-  Ensembles boisés remarquables
-  Glacis verts
-  Couverture végétale de faible hauteur (ancien glacis)
-  Réserves d'eau, plan d'eau d'intérêt patrimonial



[69] - [RHONE] - [THIZY-LES-BOURGS]














AIRE DE MISE EN VALEUR  
DE L'ARCHITECTURE ET DU PATRIMOINE  
PLAN DE REPERAGE - Immeubles et espaces d'intérêt patrimonial - [Juillet 2018]

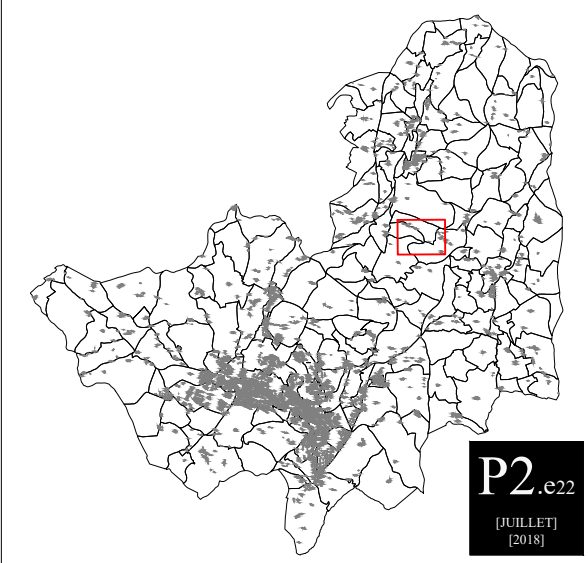
Echelle: 1/2 500'  125m

**DOSSIER APPROUVÉ**



**Légende du repérage**

-  Périmètre du projet d'AVAP
-  Monuments historiques inscrits ou classés
-  Hypothèse de l'emprise de l'enceinte castrale
-  Immeubles C1 : immeubles d'intérêt patrimonial majeur
-  Immeubles C2 : immeubles d'intérêt patrimonial remarquable
-  Immeubles C3 : immeubles d'accompagnement
-  Immeubles C4 : édifices industriels
-  Espaces urbains remarquables
-  Parcs et jardins remarquables
-  Ensembles boisés remarquables
-  Glacis verts
-  Couverture végétale de faible hauteur (ancien glacis)
-  Réserves d'eau, plan d'eau d'intérêt patrimonial



**P2.e22**  
[JUILLET]  
[2018]

[69] - [RHONE] - [THIZY-LES-BOURGS]

AIRE DE MISE EN VALEUR  
DE L'ARCHITECTURE ET DU PATRIMOINE

PLAN DE REPERAGE - Immeubles et espaces d'intérêt patrimonial - [Juillet 2018]

Echelle: 1/2 500'  125m

**DOSSIER APPROUVÉ**