












Vu pour être annexé à la délibération du Conseil Municipal en date du
Le Maire

Légende

-  Limites de zones et de secteur
-  Espaces boisés à protéger ou à créer
-  Emplacements réservés
-  Coeur d'îlot paysager à protéger
-  Plantations d'alignement à créer et renforcer
-  Changement de destination autorisé

LES GRANDES ZONES

-  **UA** Zone centrale à vocation d'habitat
-  **UB** Zone de faubourg à vocation d'habitat
-  **UC** Zone à vocation d'habitat
-  **UE** Zone à vocation d'activités
-  **UF** Zone à vocation de d'hébergement
-  **UG** Zone à vocation d'équipements publics
-  **1AUc** Zone d'urbanisation future à court ou moyen terme à vocation d'habitat
-  **1AUe** Zone à urbaniser à vocation d'activité
-  **2AU** Zone à urbaniser à long terme à vocation d'habitat
-  **A** Zone agricole
-  **N** Zone naturelle

Emplacements réservés			
n°	objet	bénéficiaire	surface
1	lycée	commune	58 615 m²
2	voie piétonne	commune	2 925 m²
3	supprimé		
4	aménagement du carrefour	commune	405 m²

