

COMMUNE DE BOISSEAUX

PLAN LOCAL D'URBANISME

4 PLAN DE ZONAGE

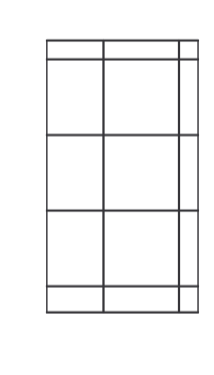
ECHELLE: 1/2000  
JUN 2005  
MAY 2007

PLU



Sylvain Besnard Philippe Mondine - Architectes d.p.l.g. - Urbanistes associés  
10, Fausbourg d'Orléans BP 335 45303 FIEFVILLERS CEDEX  
Tel: 02.38.50.64.26 - Fax: 02.38.50.73.18 - Email: RMB@RMB.fr

**AU** Limites des Zones




Espaces boisés classés

Emplacements réservés



Destination: Extension du cimetière  
Bénéficiaire: Commune de BOISSEAUX  
Superficie: 4020 m<sup>2</sup>



Destination: Stationnement devant le cimetière  
Bénéficiaire: Commune de BOISSEAUX  
Superficie: 525 m<sup>2</sup>




Destination: Contournement Sud chemin d'exploitation  
Bénéficiaire: Commune de BOISSEAUX  
Superficie: 1250 m<sup>2</sup>



Destination: Liaison douce bourg-gare  
Bénéficiaire: Commune de BOISSEAUX  
Superficie: 238m<sup>2</sup>



Destination: Aménagement pour entrée de bourg  
Bénéficiaire: Commune de BOISSEAUX  
Superficie: 272 m<sup>2</sup>



Destination: Liaison douce bourg Hameau d'Armonville  
Bénéficiaire: Commune de BOISSEAUX  
Superficie: 2760 m<sup>2</sup>