

COMMUNE DE JOINVILLE

**PLAN LOCAL
D'URBANISME**

PLAN DE ZONAGE

Echelle: 1/10 000

Mise en compatibilité du P.L.U. avec l'A.V.A.P. & Modification n°2 du P.L.U.
DOCUMENT APPROUVE

Vu pour être annexé à la délibération du Conseil Municipal du 21 juillet 2015	Cachet de la mairie et signature du Maire
---	---


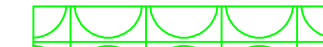


Mise en compatibilité du PLU (avec l'AVAP) approuvée le : 21 juillet 2015
 Modification n°2 du PLU approuvée le : 21 juillet 2015
 Arrêté de mise à jour du PLU (intégration du PPRI) pris le : 20 novembre 2014
 Modification n°1 du PLU approuvée le : 05 juillet 2012
 Révision simplifiée n°1 du PLU approuvée le : 25 novembre 2010
 PLU approuvé le : 25 septembre 2007
 PLU prescrit le : 25 Avril 2002

PERSPECTIVES Urbanisme et Aménagement
 63 rue des Sources
 51100 CHARENTON-SOUS-BARRISLE
 Tél: 03.25.40.05.90 Fax: 03.25.40.05.89
 Email: perspectives@perspectives-urba.com

Atelier A4 architecture et urbanisme durables
 8 rue du Charolais Collin
 517 000 METZ
 Tél : 03.87.76.02.32 - Fax : 03.87.74.82.31
 Mail : rvo@atelier-a4.fr

Source fond de plan :
 - Vectorisation des planches cadastrales du territoire communal à partir des planches fournies par la commune.

LEGENDE

	Limite de Commune		Espace boisé classé
	Limite de zone		Zone inondable du P.P.R.I. approuvé le 14/01/2014

Définition des zones

- A** Zone agricole
- N** Zone naturelle

