


# PLAN LOCAL d'URBANISME

*PLU approuvé*



**RIQUEWIHR**

## **2.2 - Projet d'Aménagement et de Développement Durables**

**Document graphique général**

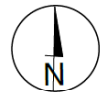
PLU approuvé par délibération du Conseil  
Municipal du 02 avril 2019

Le Maire :  
Daniel KLACK  
Maire de RIQUEWIHR



Mars 2019

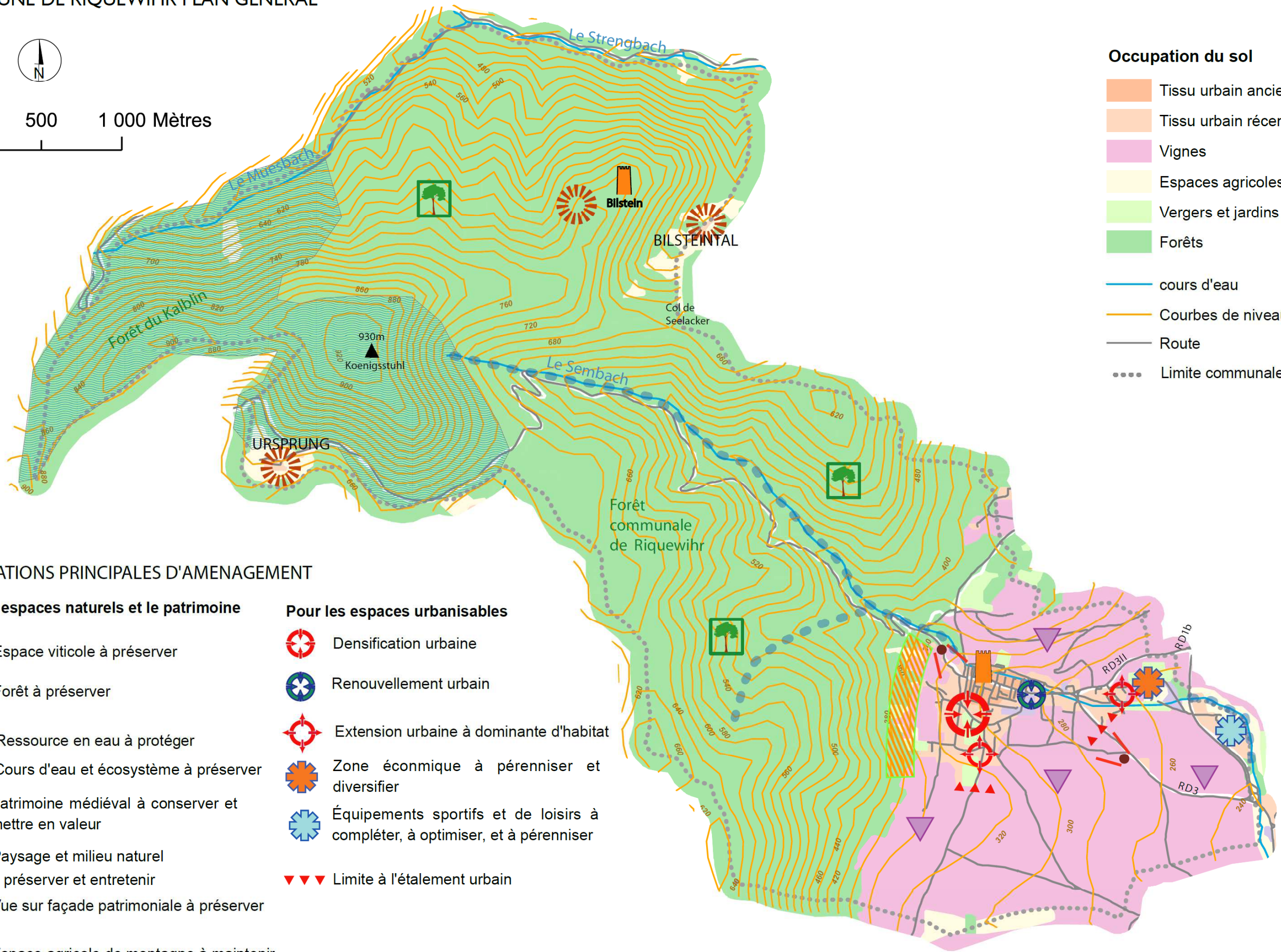
**PROJET D'AMENAGEMENT ET DE DEVELOPPEMENT DURABLE (P.A.D.D.)**  
**COMMUNE DE RIQUEWIHR PLAN GÉNÉRAL**



0 500 1 000 Mètres

**Occupation du sol**

- Tissu urbain ancien
- Tissu urbain récent
- Vignes
- Espaces agricoles non viticoles
- Vergers et jardins
- Forêts
- cours d'eau
- Courbes de niveaux
- Route
- Limite communale



**ORIENTATIONS PRINCIPALES D'AMENAGEMENT**

**Pour les espaces naturels et le patrimoine**

- Espace viticole à préserver
- Forêt à préserver
- Ressource en eau à protéger
- Cours d'eau et écosystème à préserver
- Patrimoine médiéval à conserver et mettre en valeur
- Paysage et milieu naturel à préserver et entretenir
- Vue sur façade patrimoniale à préserver
- Espace agricole de montagne à maintenir

**Pour les espaces urbanisables**

- Densification urbaine
- Renouvellement urbain
- Extension urbaine à dominante d'habitat
- Zone économique à pérenniser et diversifier
- Équipements sportifs et de loisirs à compléter, à optimiser, et à pérenniser
- Limite à l'étalement urbain