
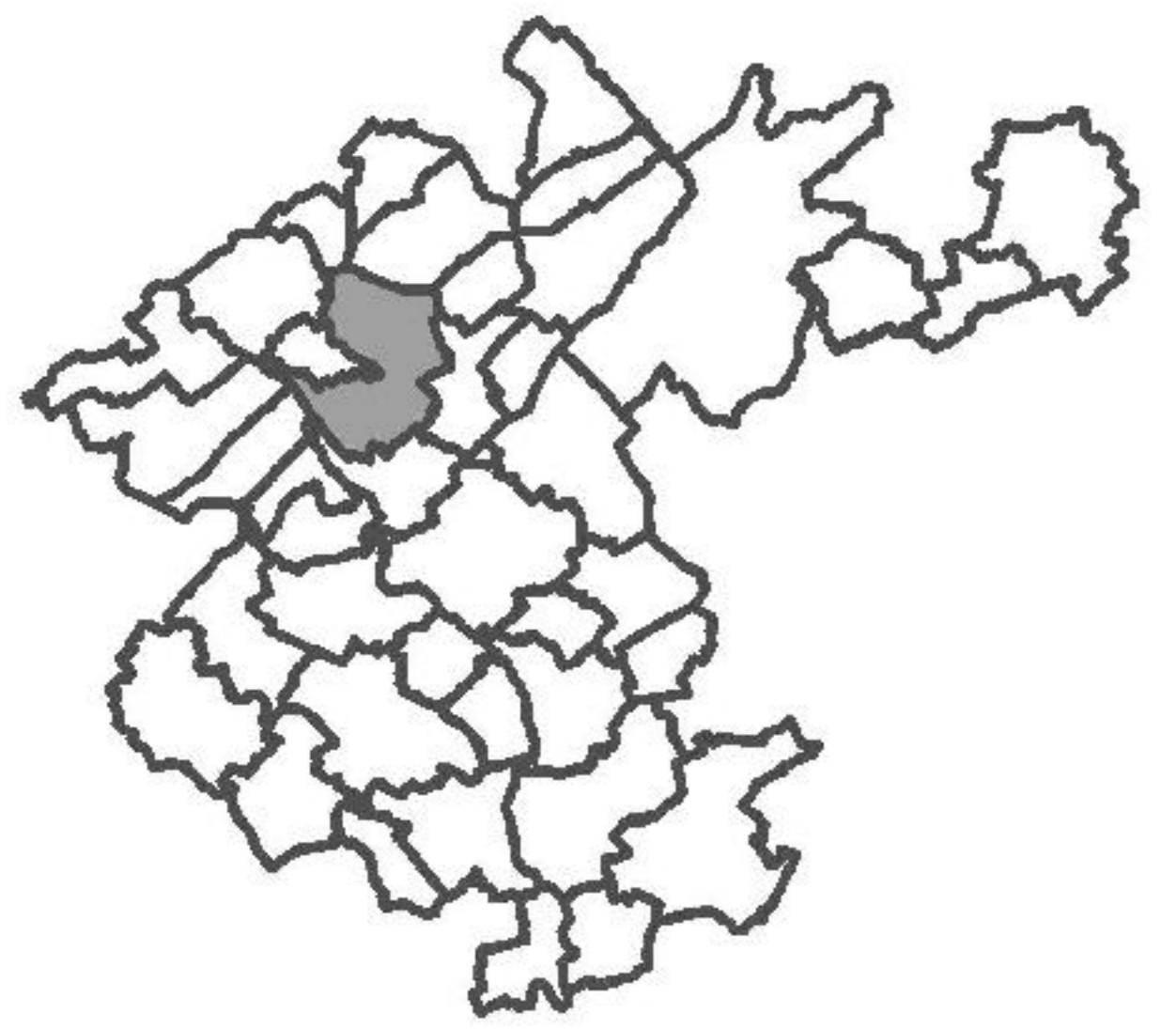


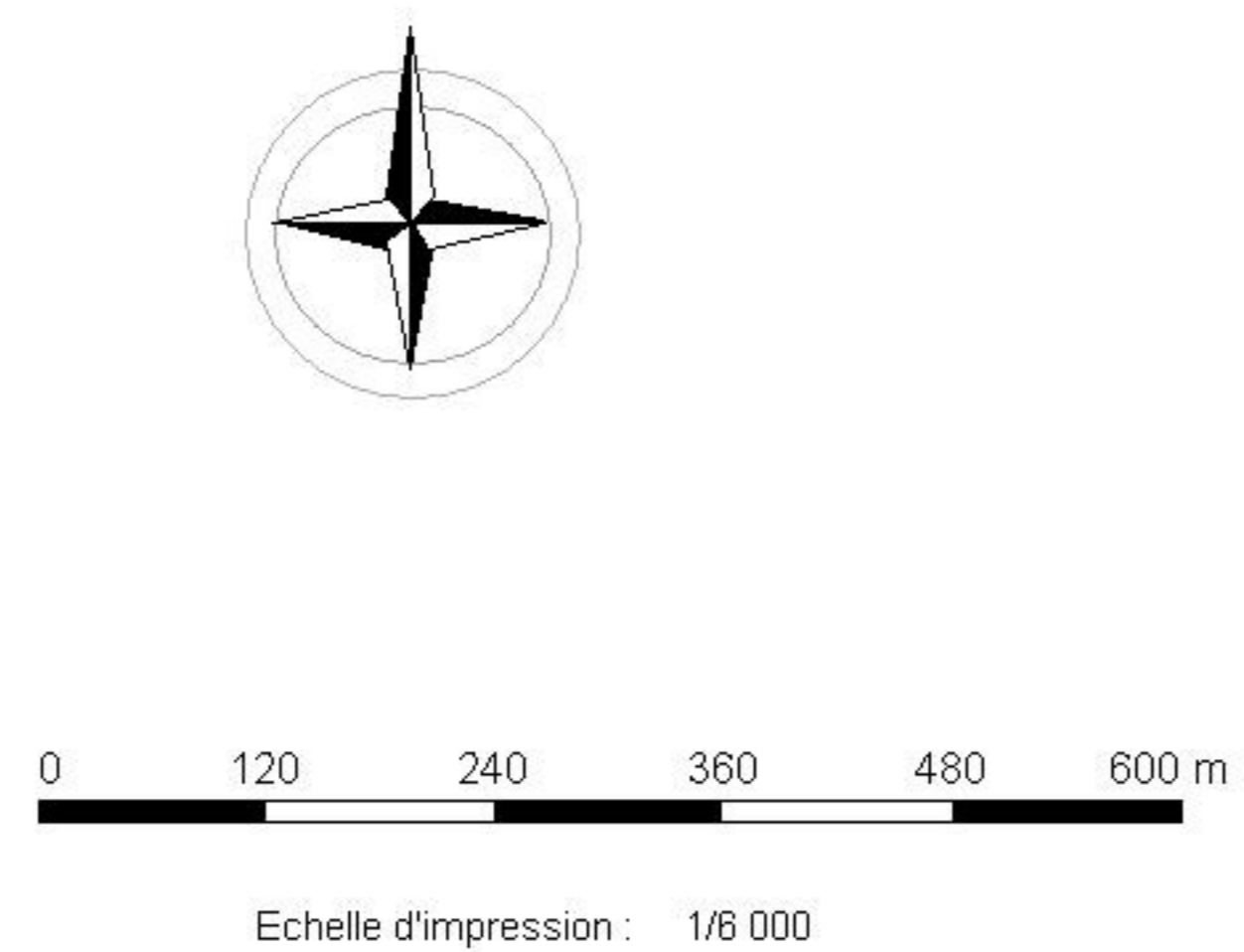
DÉPARTEMENT DE L'EURE
LEURE
 COMMUNAUTÉ D'AGGLOMÉRATION DES PORTES DE L'EURE
Cape
SCHEMA DIRECTEUR D'ASSAINISSEMENT
CARTE DE ZONAGE ASSAINISSEMENT

COMMUNE DE HOULLBEC-COCHEREL

0	0000	0. BUREAU D'ETUDES D'ASSAINISSEMENT	1ère Emission
Révisé	Date	Dessiné par	Vérifié par
Modifications / Commentaires			

06E038 SDA 01 0
 Echelle d'impression : 1/6 000



LEGENDE

- Limite communale
- Bâti dur
- Bâti léger

ZONAGE ASSAINISSEMENT

- Assainissement collectif existant
- Projet d'assainissement collectif retenu
- Assainissement non collectif
- Toute parcelle non représentée est vouée à l'ANC