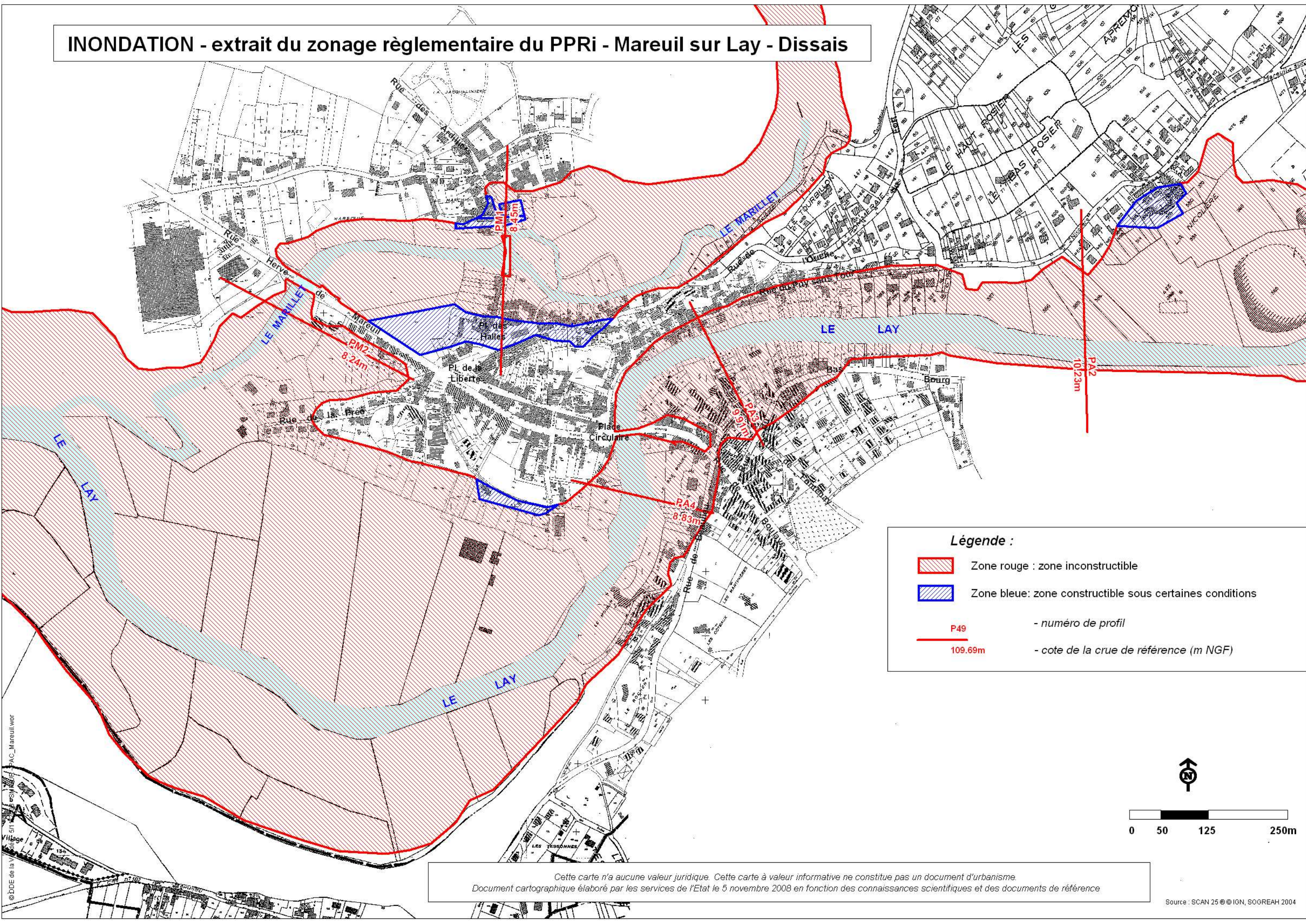






INONDATION - extrait du zonage réglementaire du PPRi - Mareuil sur Lay - Dissais



Légende :

-  Zone rouge : zone inconstructible
-  Zone bleue: zone constructible sous certaines conditions
-  P49 - numéro de profil
-  109.69m - cote de la crue de référence (m NGF)

Cette carte n'a aucune valeur juridique. Cette carte à valeur informative ne constitue pas un document d'urbanisme.
Document cartographique élaboré par les services de l'Etat le 5 novembre 2008 en fonction des connaissances scientifiques et des documents de référence

Source : SCAN 25 © IGN, SOGREAH 2004

© DDE de la Vienne - PAC_Mareuil wor