


Commune de SAINT DIDIER-DE-FORMANS
 DEPARTEMENT DE L'AIN


MODIFICATION N°2 DU
 PLAN LOCAL D'URBANISME
 Conformément à l'article L.151-43 du Code de l'urbanisme
 DOSSIER POUR APPROBATION








4b - Zonage Centre bourg-1/2500°
 Après modification

PLU approuvé le 14 Mars 2017	
Modification n°3 approuvée le 08 Avril 2021	
Arrêté prescrivant la modification n°2 le 21 Décembre 2020	

Si pour être annexé à notre délibération en date du 08 novembre 2021	Pour copie conforme,
Le Maire, Frédéric VALLOS	Le



Légende :

- UA** Zone urbaine correspondant au centre ancien
- UB** Zone urbaine en périphérie proche du centre ancien
- UC** Zone urbaine en périphérie éloignée du centre ancien
- UL** Zone destinée à l'accueil d'équipements
- 1AU** Zone destinée au développement à court, moyen ou long terme
- A** Zone agricole
- Aa** Zone agricole protégée dans la coupure verte
- N** Zone naturelle
- Nh** Secteur dans lequel est admis les aménagements avec changement de destination pour la mise en valeur d'un bâtiment d'intérêt patrimonial
- NL** Secteur naturel à vocation d'équipement
- Njp** Secteur naturel à vocation de jardins partagés
- Np** Secteur naturel à vocation de parking
-  Secteurs soumis à OAP
-  Emplacements réservés
-  Espaces boisés classés
-  Secteurs d'intérêt paysager et environnemental repérés au titre des articles L151-19 et L151-23
-  Bâtiment faisant l'objet d'un repérage pour changement de destination

