







Plan
Local
d'Urbanisme
de
CROISSY-BEAUBOURG

ZAC PARIS-EST

Limite de commune	
Limite de ZAC	
Espace boisé classé	
Espace boisé ou à dominante paysagée	
Voies principales	
Périmètre minier	

ÉLABORATION		Plan n°4 1/5000° COMPLÉMENT AU Plan n°1
Présenté le :	19 JUIN 2001	
Arrêté le :	17 JUIN 2003	
Approuvé le :	31 Mai 2005	
Annulé partiellement :	Jugement du TA de Melun du 15/02/08	
MODIFICATION		VU pour être annexé à la délibération du : 31 Janvier 2012
Arrêté le :	3 Février 2010	
Approuvé le :	25 Janvier 2011	
Approuvé le :	31 Janvier 2012	

ZAC de Paris Est
AP du 15/10/75
modifié le 30/03/2001

Tableau des emplacements réservés

N°	Destination	Bénéficiaire	Référence document graphique	Superficie en m²
1	Supprimé			
2	Liaison piétonne nord/sud	SAN	Plan 2	96 452.60
3	Extension des équipements et espaces de loisirs du secteur Ind	Commune de Croissy-Beaubourg	Plan 2	7 128.50
4	Francilienne	État	Plan 1	4 897.20

