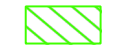











Réservoirs de biodiversité et corridors écologiques

Réservoirs de biodiversité

-  ZNIEFF continentale de type 1
-  Secteur du site Natura 2000
-  Zone à dominante humide du SDAGE dont la rivière Éclimont
-  Secteur de concentration de mares et mouillères

Corridors écologiques

-  Corridor des milieux calcaires à fonctionnalité réduite
-  Corridor à fonctionnalité réduite des prairies, friches et dépendances vertes
-  Trame herbacée des chemins ruraux
-  Berme des infrastructures routières

-  Arbre isolé
-  Groupement végétal

Département de l'Essonne

Commune de
Fontaine-la-Rivière

Plan Local d'Urbanisme

OAP

Orientations pour la préservation
de la Trame verte et bleue
et des continuités écologiques

Échelle 1/5000

Approuvé par D.C.M du