

PLAN LOCAL D'URBANISME

4C. EMPLACEMENTS RESERVES

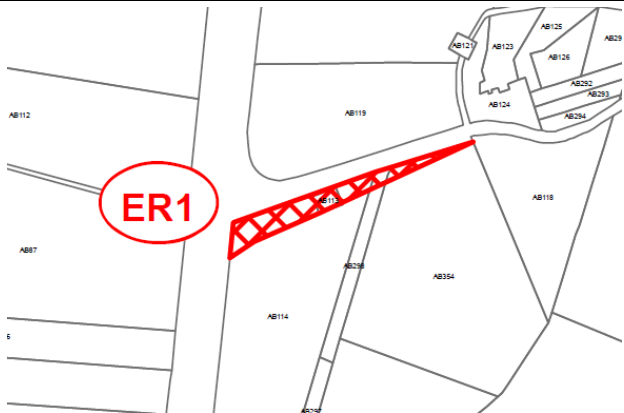

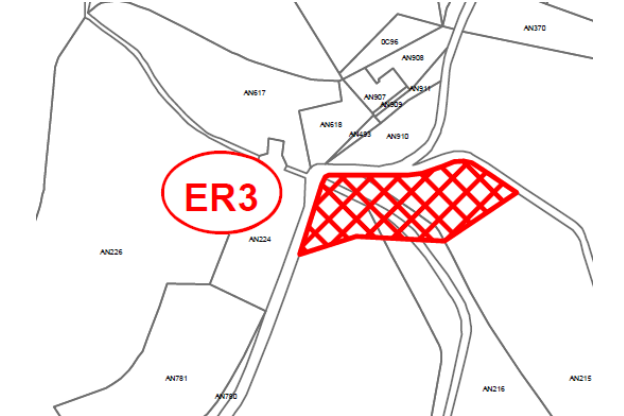
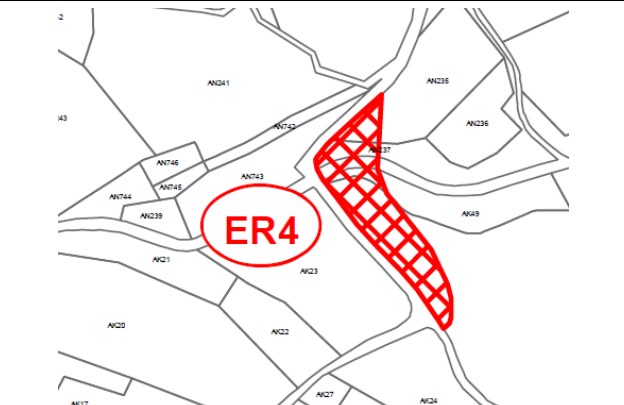
Révision du POS et élaboration du PLU prescrites par délibération du Conseil Municipal en date du 15 février 2012

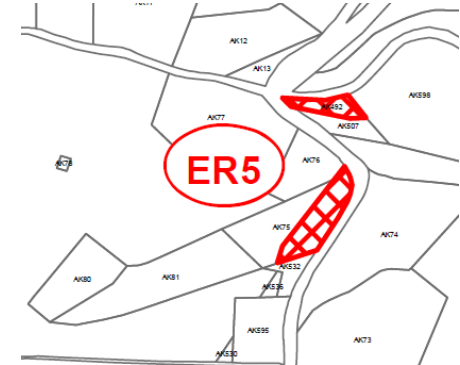

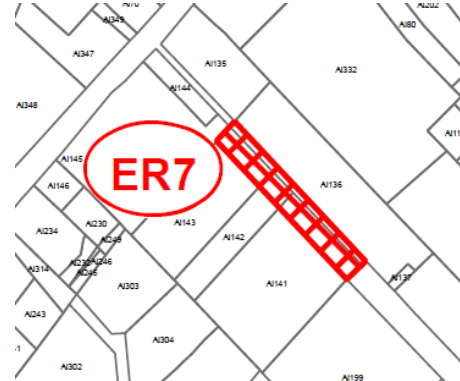
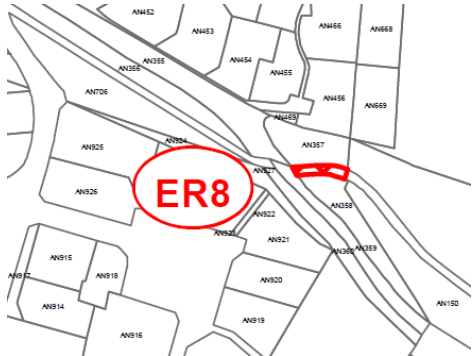
Arrêt du projet de PLU par délibération du Conseil Municipal en date du 12 septembre 2016

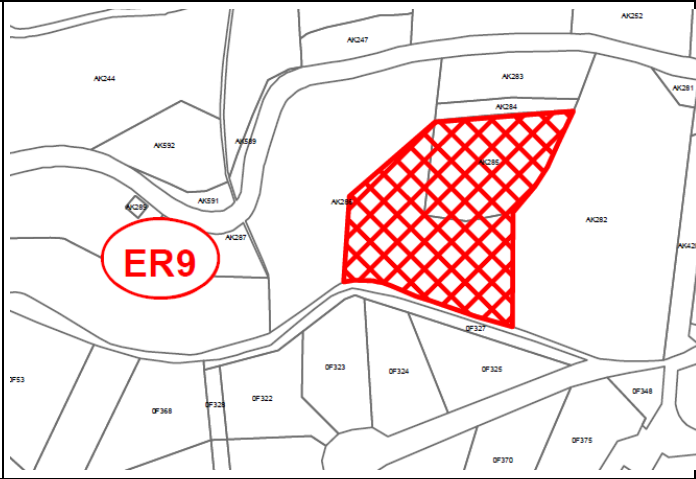
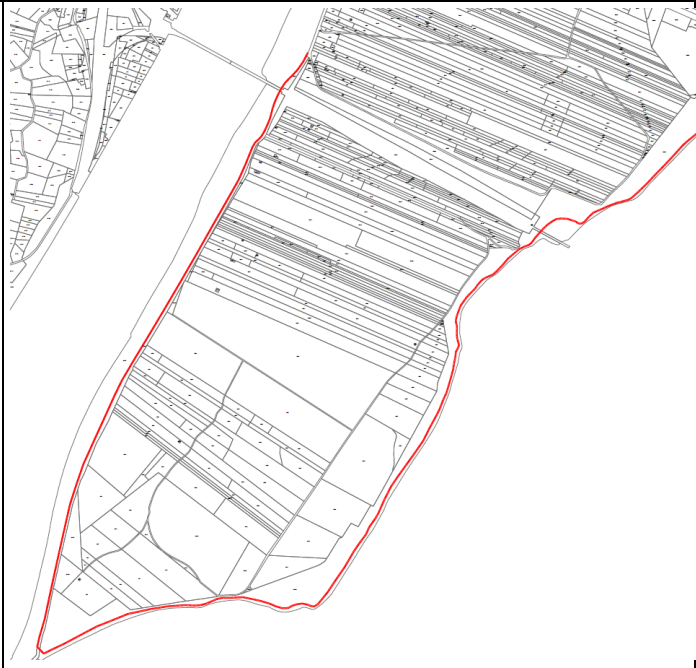
Approbation du PLU par délibération du Conseil Municipal en date du 23 mars 2017

Vu pour être annexé à la délibération du Conseil Municipal en date du 23 mars 2017

LISTE DES EMPLACEMENTS RESERVES

N°	Bénéficiaire	Objet	Surface approximative	Extrait de plan
ER1	Commune	Elargissement voie communale quartier Grange Neuve	531 m ²	
ER	Commune	Liaison piétonne vers la zone de loisirs Machira	147 m ²	
ER3	Commune	Accès secteur Mont-Méot – Chemin de Bouchon	1 578 m ²	
ER4	Commune	Redressement virage et élargissement du Chemin de Bouchon	1 253 m ²	

N°	Bénéficiaire	Objet	Surface approximative	Extrait de plan
ER5	Commune	Accès à la zone du secteur de Chaléac – aménagement du carrefour avec le Chemin de Bouchon	338 m ²	
ER6	Commune	Voie de désenclavement quartier Petit Lacas	1 280 m ²	
ER7	Commune	Elargissement Rue des Bâteliers pour liaison entre la Rue Fombarlet et le Quai Anatole France	500 m ²	
ER8	Commune	Réalisation d'un cheminement piéton sécurisé	63 m ²	

N°	Bénéficiaire	Objet	Surface approximative	Extrait de plan
ER9	Commune	Extension du cimetière	4 072 m ²	
ER10	Commune	Réalisation d'une piste cyclable	10 313 m ²	
ER11	Commune	Réalisation d'équipements publics et aménagement d'espaces publics	7 617 m ²	