
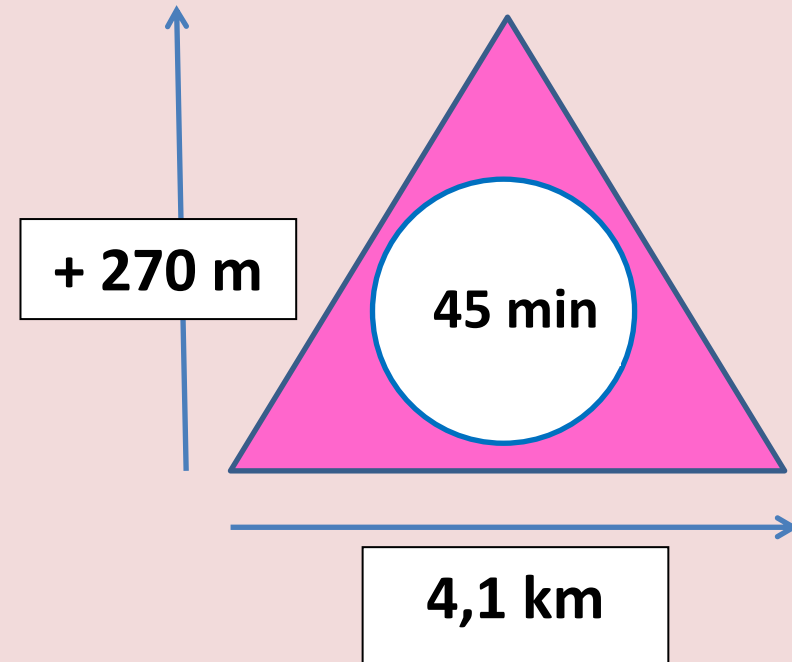


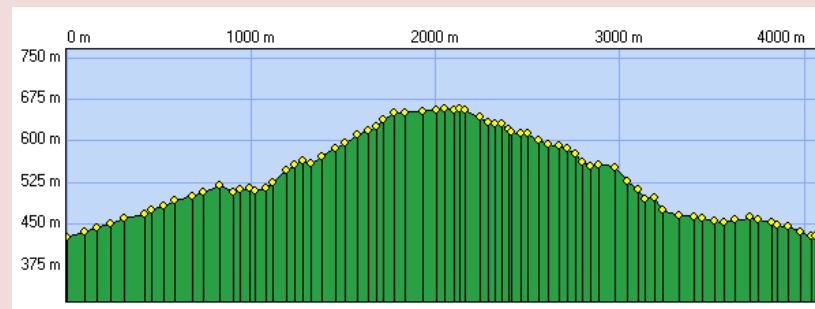
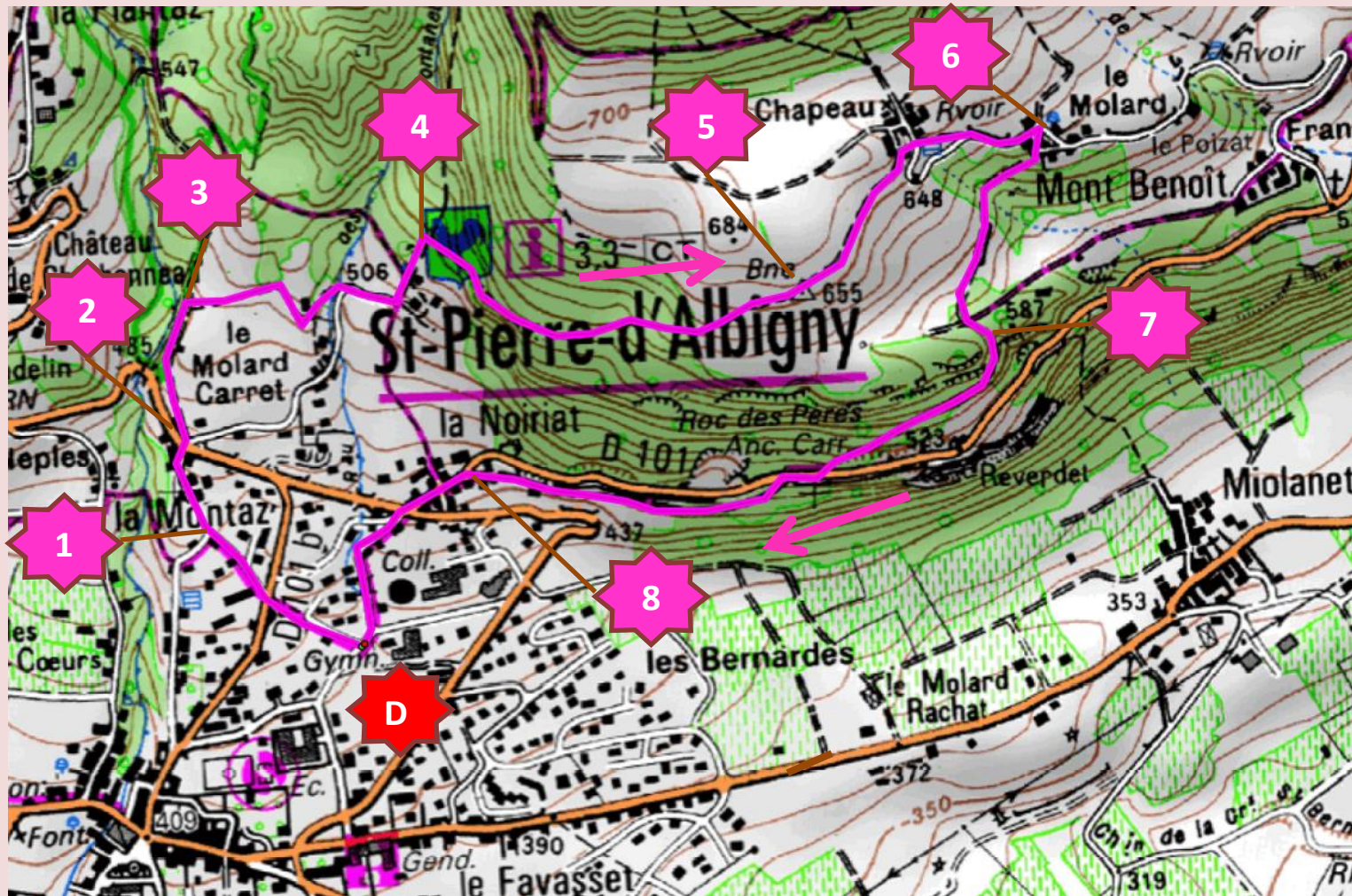
# CIRCUIT TRAIL DU BELVEDERE



balisage rose



**Ce circuit de courte distance permet de monter rapidement dans la forêt surplombant le bourg de St Pierre d'Albigny. Il vous mènera jusqu'à un belvédère où vous pourrez admirer le panorama embrassant les massifs environnants (Mont Blanc, Beaufortain, Grand Arc, Lauzière, Belledonne et Chartreuse) avant de rejoindre le secteur de Mont Benoit puis de redescendre par le col du Taccon et le hameau de la Noiriat.**



## Itinéraire :

**D** : Départ du Gymnase, monter par le chemin des Aubépines, traverser la D101b en direction de la Montaz, **(1)** continuer sur la droite dans la rue des Ponants pour atteindre la route du col du Frêne. Traverser cette route **(2)** et poursuivre en face par le premier chemin sur votre gauche. La route gravillonnée se transforme en route forestière et surplombe le Gargot (ruisseau) situé à votre gauche. Ce chemin large continue sur la droite **(3)** et traverse sur 700 m plusieurs prairies avant de bifurquer sur la gauche dans une montée franche. Après l'entrée dans la forêt, **(4)** prendre la montée sur votre droite par le sentier en direction de « Mont-Benoit - le Chapeau ». Poursuivre la montée et reprendre à gauche à la bifurcation. Le sentier sort de la forêt au niveau du plateau; prendre sur votre droite et retrouver un chemin plus large.

**(5)** Au niveau de la borne IGN 655, vous pouvez contempler le paysage largement ouvert des massifs du Mont-Blanc, du Beaufortain, de la Lauzière, de Belledonne et jusqu'à celui de la Chartreuse.

Continuer en direction de Mont-Benoit et atteindre la route goudronnée. Remonter vers le hameau pour redescendre le long du bassin en pierre qui permet de se rafraîchir et poursuivre vers le hameau du Mollard situé en contrebas. **(6)** Après les premières maisons, tourner sur votre droite à la rue du Mollard et descendre tout droit par le sentier. Au carrefour, tourner à gauche sur 20 m et gagner **(7)** le col du Taccon. Descendre fortement en direction de la Noiriat. Le sentier traverse la RD101 et continue en face. **(8)** A la Noiriat, regagner le parking du gymnase en traversant la route du col du Frêne.


Numéro d'urgence = **112**

*Parcours en allure randonnée = 1h15*

Itinéraire à télécharger en format PDF et GPS sur :

Site de l'APA : <http://www.ap-arclusaz.fr>

Rubrique : Parcours TRAIL



Ce document a été édité avec le concours de l'APA. Nous contacter : [apa.info@orange.fr](mailto:apa.info@orange.fr)

L'Amicale Pédestre de l'Arclusaz est une association sportive créée en 2000.

L'activité principale de l'APA est la pratique de la course à pied et plus particulièrement du Trail (course et marche rapide sur les sentiers et chemins). Basée à Saint Pierre d'Albigny, sur le piémont du massif des Bauges, le terrain de jeu est varié et très plaisant.

L'APA propose des entraînements de groupe, des sorties pour des courses locales ou plus lointaines, des animations diverses (week-end courses et tourisme, activités sportives diverses).