


LEUDRAY L'ONCEAUX COM

91830

PLAN

LOCAL



d'URBANISME

PLANS DE
ZONAGE N°2

PLANCHE 1

Echelle : 1/2500e

Le MAIRE

Vu pour être annexé à la délibération du
Conseil Municipal approuvant la modification N°1 du P.L.U. en date du :



LE MAIRE

Le MAIRE

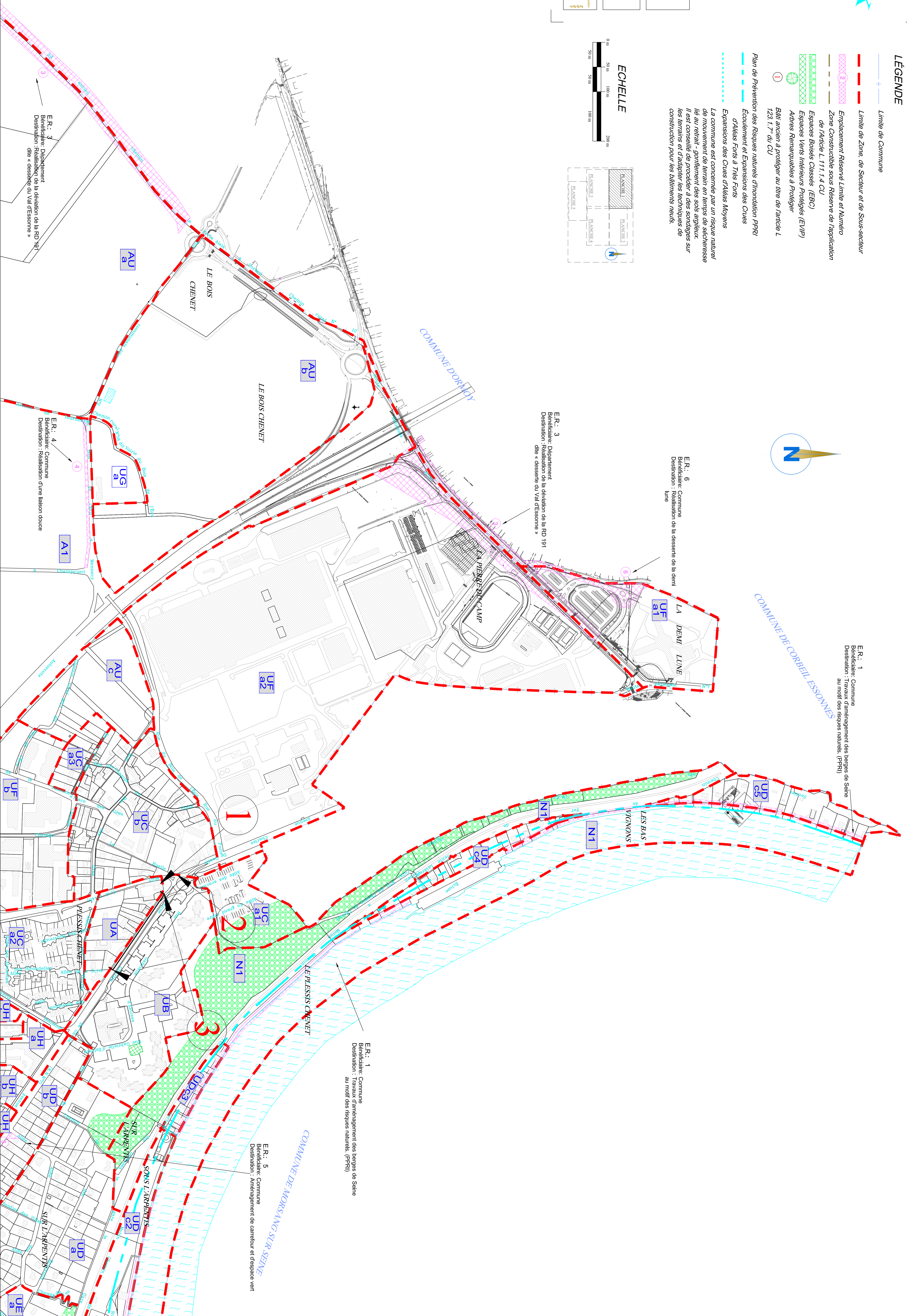

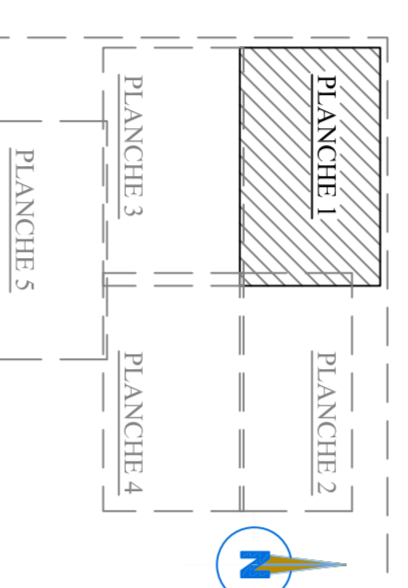
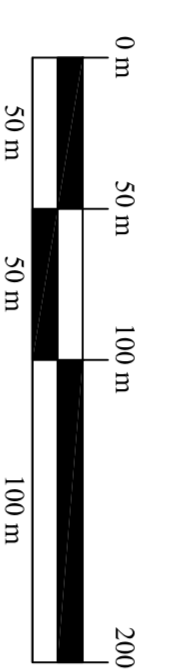
LEGENDE

- Limite de Zone, de Secteur et de Sous-secteur
- Limite de Commune
- Emplacement Réserve Limite et Numéro de l'Article L.1111.4 CU
- Zone Constructible sous Réserve de l'application de l'Article L.1111.4 CU
- Espaces Boisés Classés (EBC)
- Espaces Verts Intérieurs Protégés (EVIP)
- Autres Remarquables à Protéger
- Bâti ancien à protéger au titre de l'article L.123.1.7° du CU

Plan de Prévention des Risques naturels d'inondation PPRi
Ecoulement et Expansions des Crues
d'Aléas Forts à Très Forts

Expansions des Crues d'Aléas Moyens
La commune est concernée par un risque naturel de mouvement de terrain en temps de sécheresse. Il est conseillé de procéder à des sondages sur les terrains et d'adapter les techniques de construction pour les bâtiments neufs.

ECHELLE



ER.: 1 Commune
Beneficiaire: Commune
Destination: Travaux d'aménagement des berges de Seine au motif des risques naturels (PPRN)

ER.: 6 Commune
Beneficiaire: Commune
Destination: Réalisation de la desserte de la zone L

ER.: 3 Département
Beneficiaire: Département
Destination: Réalisation de la déviation de la RD 191 dite « desserte du Val d'Essonne »

ER.: 1 Commune
Beneficiaire: Commune
Destination: Travaux d'aménagement des berges de Seine au motif des risques naturels (PPRN)

ER.: 5 Commune
Beneficiaire: Commune
Destination: Aménagement de carrefour et d'espace vert

ER.: 3 Département
Beneficiaire: Département
Destination: Réalisation de la déviation de la RD 191 dite « desserte du Val d'Essonne »

ER.: 4 Commune
Beneficiaire: Commune
Destination: Réalisation d'une liaison douce