


PLAN LOCAL d'URBANISME






DROITS DE PRÉEMPTION	PLANCHE GÉNÉRALE
Echelle : 1/5000è	

Val pour être annexé à la délibération du
Conseil Municipal approuvant la modification N° du P.L.U. en date du

Le MAIRE



LÉGENDE

-  Limite de Commune
-  Limite Droit de Préemption Urbain
-  Perimètre exclu du Droit de Préemption Urbain
-  Droit de Préemption au titre des Espaces Naturels Sensibles
-  Perimètre du droit de préemption commercial et artisanal

