







Voir document graphique n°3-2B
Plan de zonage / Zone urbanisée
au 1 / 2 000

Légende :

-  Limites communales
-  Limites des zones
-  Espaces Boisés Classés (EBC)
-  Chemins inscrits au PDIPR
-  Chemins de Grande Randonnée
-  Eléments remarquables identifiés (L.123.1-7)

Le territoire couvert par le plan local d'urbanisme (P.L.U.) est divisé en zones selon leur vocation.

Les zones agricoles (A)

La zone A est destinée à assurer la pérennité de l'activité agricole. Seules les constructions en rapport avec les activités agricoles et les équipements publics y sont autorisées.

Les zones naturelles (N)

La zone N correspond aux secteurs équipés ou non, à protéger en raison soit de la qualité des sites, des milieux naturels, des paysages et de leur intérêt, soit de leur caractère d'espaces naturels.

DEPARTEMENT DE L' AISNE

COMMUNE DE PRESLES-ET-THIERNY

Plan Local d'Urbanisme

Document graphique n°3.2A

Plan de zonage
Ensemble du territoire

Echelle : 1 / 5 000e

"Vu pour être annexé à la
délibération du

21 mai 2012

approuvant le
Plan Local d'Urbanisme"

Cachet de la Mairie et
Signature du Maire :



GEOGRAM sarl
16 rue Rayet Liénart - 51420 WITRY-LES-REIMS
Tél. : 03.26.50.36.86 - Fax : 03.26.50.36.80
bureau.etudes@geogram.fr