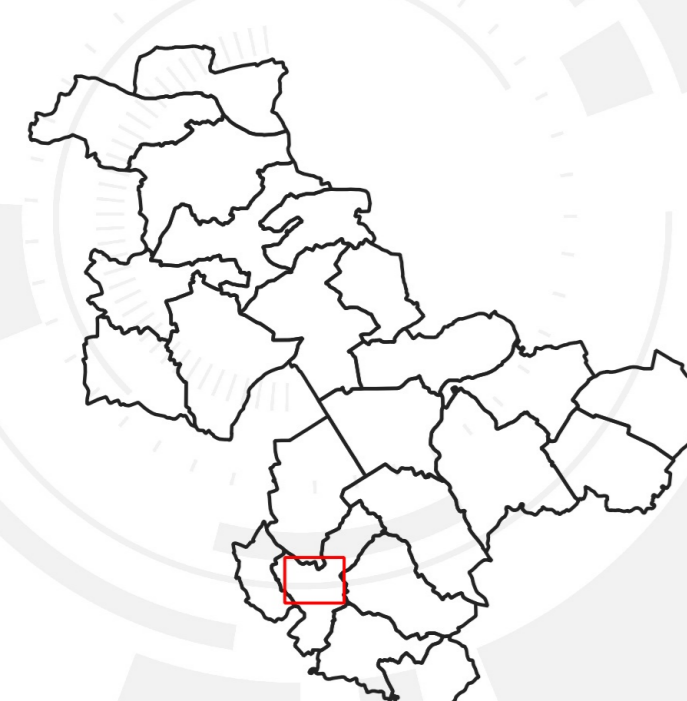






















 Département du Loir-et-Cher (41)
Plan Local d'Urbanisme Intercommunal
du Perche & Haut-Vendômois
 Commune de Pezou
 Documents graphiques
 PLAN DE ZONAGE



Vu pour être annexé à la délibération du Conseil Communautaire
 Anné Approbation
 02/03/2020 15/04/2021

Echelle 1:2500 ème
 Planche N° 3

LEGENDE

-  Limite de zone
 -  Zonage N, Nf et Np
 -  Zonage A
 -  Arbre remarquable à protéger au titre de l'article L.151-23 du Code de l'Urbanisme
 -  Patrimoine ponctuel protégé au titre de l'article L.151-19 du Code de l'Urbanisme
 -  Cheminement doux à conserver au titre de l'article L.151-38 du Code de l'Urbanisme
 -  Haies protégées au titre de l'article L.151-23 du Code de l'Urbanisme
 -  Espaces Boisé Classé à conserver ou à créer au titre de l'article L.113-1 du Code de l'Urbanisme
 -  Boisement à protéger au titre de l'article L.151-23 du Code de l'Urbanisme
 -  Jardin ou espace paysager au titre de l'article L.151-23 du Code de l'Urbanisme
 -  Emplacement réservé au titre de l'article L.151-41 du Code de l'Urbanisme
 -  Emplacement réservé aux installations d'intérêt général au titre de l'article L.151-41 2° du Code de l'Urbanisme
 -  Secteur comportant des Orientations d'Aménagement et de Programmation (OAP) au titre de l'article L.151-6 et L.151-7 du Code de l'Urbanisme
 -  Zones humides protégées au titre de l'article L.121-23 du Code de l'Urbanisme
 -  Secteur avec des conditions spéciales de constructibilité pour des raisons environnementales, de risques, d'intérêt général
- Plan de Prévention des Risques d'Inondation
-  A.1 Aléa faible
 -  A.2 Aléa moyen
 -  A.3 Aléa fort
 -  A.4 Aléa très fort
 -  Lit mineur - cours d'eau
 -  Limite communale (non contractuelle)

Liste des emplacements réservés

Numéro	Nature	Bénéficiaire	Surface
27	Station d'épuration	Commune	1114,77
30	Liaison douce	Commune	866,37

ANNEXE A LA
DELIBERATION DU 15 AVR. 2021

Le Président
Alain BOURGEOIS



REÇU A LA PRÉFECTURE
 DE LOIR-ÉT-CHER
 LE: 10 JUN 2021