

Arrêté par délibération du Conseil Municipal du 18 avril 2011
 Approuvé par délibération du Conseil Municipal du 28 juin 2013

Echelle : 1 / 2 500










ZONAGE DU CENTRE DE LA COMMUNE
- LE BOURG -
PLAN N°2

PLAN LOCAL D'URBANISME




ERVY LE CHATEL

LEGENDE

-  Limite communale
-  Limite de zone ou de secteur
-  Emplacement réservé
-  Espace boisé classé
-  Elément bâti protégé au titre de L. 123-1-5-7 CU
-  Biotope protégé au titre de L. 123-1-5-7 CU
-  Plots, jardins, vergers et espaces verts protégés au titre de L. 123-1-5-7 CU
-  Cimetière patrimonial à préserver au titre de L. 123-1-5-7 CU
-  Accès interdit

EMPLACEMENTS RESERVES

N°	DESIGNATION DES OPERATIONS	SURFACE	DESTINAIRE
1	Avance de la zone de protection d'un plateau pour les services communaux	1 600 m²	Commune
2	Extension de la zone de protection d'un plateau pour les services communaux	1 100 m²	Commune
3	Aménagement d'un plateau à destination des associations	4 500 m²	Commune