



# RÉVISION DU PLAN LOCAL D'URBANISME

10U19

Rendu exécutoire  
le



## PLAN DES SERVITUDES

Date d'origine :

Mai 2022

**6b**

ARRET du Projet - Dossier annexé à la  
délibération municipale du **15 Juin 2021**

APPROBATION - Dossier annexé à la  
délibération municipale du **17 Mai 2022**

### Urbanistes :

Mandataire : ARVAL

Agence d'Urbanisme ARVAL  
Sarl MATHIEU - THIMONIER - CARRAUD  
3 bis, Place de la République - 60800 CREPY-EN-VALOIS  
Téléphone : 03 44 94 72 16 - Fax : 03 44 94 72 01  
Courriel : Nicolas.Thimonier@arval-archi.fr

Equipe d'étude :




















N. Thimonier (Géog-Urb), M. Louërat (Géog-Urb)

Participation financière : Conseil Départemental de l'Oise



Conception : DDT 60  
Date d'impression : 11-09-2019



-  Limites départementales
-  (AS1) Périmètre de protection Rapproché captage
-  (AS1) Périmètre de protection Eloigné captage
-  (AC1) Périmètres de protection des Monuments
-  classés
-  inscrits
-  (I3) Réseau de Transport de Gaz (Attention, il n'y a pas de gaz dans la commune)
-  (I3) Postes de livraison de Gaz
-  (AC2) Sites naturels inscrits
-  (I4) Lignes électriques
-  (I4) Pylones électriques
-  (I4) Postes de transformation
-  (T1) Voies ferrées
-  LGV
-  Ligne principale
-  autre
-  autre
-  Communes
-  BD Ortho

**Description :**  
Servitudes AC1, AC2, AC4, A4, PT1, PT2, AR3, AR6, AS1, EL3, T5, I3

La DDT ne saurait garantir l'exhaustivité et l'exactitude des informations fournies, celles-ci étant, dans la plupart des cas, collectées auprès de personnes tierces (exploitants ...).