

## CHAPITRE VI – ZONE AU

Extrait du Rapport de Présentation, sans valeur réglementaire :

*Il s'agit d'une zone destinée à l'urbanisation future, mais non urbanisable dans le cadre du présent PLU, à l'exception des secteurs 1AUa et 2AUa urbanisables immédiatement sous conditions définies dans les Orientations d'Aménagement et de Programmation.*

La zone AU comprend trois secteurs d'OAP (secteurs 1AUa, 2AUa et 2AU) qui complètent les dispositions réglementaires ci-dessous (confer document n°4), notamment en définissant un phasage.

### Article AU 1 : OCCUPATIONS ET UTILISATIONS DU SOL INTERDITES

- 1.1 Toutes occupations et utilisations du sol autres que celles visées à l'article AU2.
- 1.2 L'ouverture ou l'extension de carrières et gravières, ainsi que les forages, sondages, travaux souterrains ou tous les ouvrages souterrains publics ou privés au-delà d'une profondeur de 3 mètres dans la zone délimitée en annexe du présent règlement,

### Article AU 2 : OCCUPATIONS ET UTILISATIONS DU SOL SOUMISES A CONDITIONS PARTICULIERES

#### 2.1. Dans l'ensemble de la zone sont autorisés :

- Les infrastructures, ouvrages, constructions, installations et travaux nécessaires à la réalisation, à l'entretien ou à la maintenance d'ouvrages d'intérêt général, au transport d'énergie et aux services publics ou d'intérêt collectif ;
- Les installations et travaux divers liés aux occupations et utilisations du sol admises dans la zone AU ;
- Les affouillements et exhaussements du sol liés aux occupations et utilisations du sol admises dans la zone et les secteurs s'ils ne compromettent pas la stabilité des terrains.
- Les emplacements réservés mentionnés aux plans du règlement graphique n°3a et 3b.

2.2 **Le secteur 2AU**, nécessitera une procédure d'adaptation du P.L.U. pour son ouverture effective à l'urbanisation.

2.3 **Dans le secteur 1AUa**, les occupations et utilisations du sol à usage principal d'habitation, de bureaux, de commerce, les constructions et installations nécessaires aux services publics ou d'intérêt collectif, ainsi que les occupations et utilisations du sol prévues dans les orientations d'aménagements et de programmations définies dans le PLU (document n°4), à condition :

- que le terrain d'opération soit contigu à des équipements publics existants ou financièrement programmés ;

- qu'elles permettent un développement harmonieux de chaque secteur, notamment par une bonne articulation avec les zones urbaines limitrophes, et qu'elles soient compatibles avec les orientations d'aménagements et de programmations définies dans le PLU (document n°4) ;
- que l'opération porte sur une surface comprise entre 0,5 ha et 1 ha. Toutefois si la surface résiduelle du secteur ou si la surface totale du secteur est inférieure ou égale à 0,5 ou 1 hectare, l'opération d'aménagement portera sur l'ensemble de la surface résiduelle ou du secteur ;
- qu'en cas d'opération sur une partie du secteur, la poursuite harmonieuse de l'urbanisation du restant du secteur ne soit pas compromise ;
- que les équipements propres aux opérations soient réalisés selon un plan d'ensemble des réseaux assurant l'aménagement cohérent du secteur sans création d'enclaves ;
- que la surface de plancher développée sur le secteur permette de réaliser une densité de construction d'au moins 25 logements à l'hectare et de maximum 30 logements à l'hectare (pour les parties dévolues à l'habitat) ;
- que la surface de vente développée soit limitée à 400 m<sup>2</sup> par commerce.

Dans ce cas, les articles **AU 3** à **AU 14** ci-après sont applicables.

**2.4** **Dans le secteur 2AUa**, les occupations et utilisations du sol à usage principal d'habitation, de bureaux, les constructions et installations nécessaires aux services publics ou d'intérêt collectif, ainsi que les occupations et utilisations du sol prévues dans les orientations d'aménagements et de programmations définies dans le PLU (document n°4), à condition :

- que le terrain d'opération soit contigu à des équipements publics existants ou financièrement programmés ;
- qu'elles permettent un développement harmonieux de chaque secteur, notamment par une bonne articulation avec les zones urbaines limitrophes, et qu'elles soient compatibles avec les orientations d'aménagements et de programmations définies dans le PLU (document n°4) ;
- que l'opération porte sur une surface minimale de 0,5 ou 1 hectare. Toutefois si la surface résiduelle du secteur ou si la surface totale du secteur est inférieure ou égale à 0,5 ou 1 hectare, l'opération d'aménagement portera sur l'ensemble de la surface résiduelle ou du secteur ;
- qu'en cas d'opération sur une partie du secteur, la poursuite harmonieuse de l'urbanisation du restant du secteur ne soit pas compromise ;
- que les équipements propres aux opérations soient réalisés selon un plan d'ensemble des réseaux assurant l'aménagement cohérent du secteur sans création d'enclaves ;
- que la surface de plancher développée sur le secteur permette de réaliser une densité de construction d'au moins 25 logements à l'hectare ;

Dans ce cas, les articles **AU 3** à **AU 14** ci-après sont applicables.

**Le secteur 2AUa ne pourra être effectivement urbanisé qu'après 2024.**

- 2.5** La démolition de tout ou partie des constructions, à condition d'obtenir un permis de démolir en application de la délibération du conseil municipal du 24 janvier 2017.

### **Article AU 3 : DESSERTE DES TERRAINS PAR LES VOIES PUBLIQUES OU PRIVEES ET ACCES AUX VOIES OUVERTES AU PUBLIC**

#### **3.1 Desserte par les voies publiques ou privées**

Les voies publiques ou privées doivent avoir des caractéristiques adaptées à l'approche du matériel de lutte contre l'incendie, aux usages qu'elles supportent et aux opérations qu'elles doivent desservir.

Un projet peut être refusé sur des terrains qui ne seraient pas desservis par des voies publiques ou privées dans des conditions répondant à l'importance ou à la destination de l'immeuble ou de l'ensemble d'immeubles envisagé, et notamment si les caractéristiques de ces voies rendent difficile la circulation ou l'utilisation des engins de lutte contre l'incendie.

Les voies en impasse ne peuvent dépasser une longueur de **100 mètres** et doivent être aménagées dans leur partie terminale afin de permettre aux véhicules de lutte contre l'incendie et de ramassage des ordures ménagères d'effectuer aisément un demi-tour.

Les liaisons douces matérialisées sur les plans du règlement graphique n°3a et 3b doivent être conservées en l'état et ouvertes à la circulation publique.

**Dans les secteurs 1AUa et 2AUa**, les principes de desserte mentionnés dans les orientations d'aménagement et de programmation devront être respectés.

#### **3.2 Accès aux voies ouvertes au public**

Tout terrain enclavé est inconstructible à moins que son propriétaire n'obtienne un passage aménagé sur les fonds de ses voisins dans les conditions définies par l'article 682 du Code Civil.

Les accès doivent être adaptés à l'opération et aménagés de façon à apporter la moindre gêne à la circulation publique. Un projet peut être refusé si les accès présentent un risque pour la sécurité des usagers des voies publiques ou pour celle des personnes utilisant ces accès. Cette sécurité doit être appréciée compte tenu, notamment de la position des accès, de leur configuration ainsi que de la nature et de l'intensité du trafic.

Les autorisations d'occupation et d'utilisation du sol peuvent être subordonnées à la réalisation d'un aménagement particulier des accès et sorties sur voie tenant compte de l'intensité de la circulation induite par la construction. Le nombre d'accès sur les voies publiques peut être limité dans l'intérêt de la sécurité. En particulier, lorsque le terrain est desservi par plusieurs voies, il peut être imposé que l'accès soit établi sur la voie où la gêne pour la circulation sera la moindre.

## **Article AU 4 : DESSERTE PAR LES RESEAUX PUBLICS D'EAU, D'ÉLECTRICITÉ ET D'ASSAINISSEMENT**

### **4.1 Adduction d'eau potable**

Le branchement sur le réseau public d'eau potable est obligatoire pour toute construction nouvelle qui requiert une alimentation en eau potable, conformément à la législation en vigueur.

### **4.2 Assainissement**

#### **Eaux usées**

Le branchement sur le réseau collectif d'assainissement est obligatoire pour toute construction nouvelle.

Si l'effluent est de nature à compromettre le bon fonctionnement des installations, l'évacuation des eaux résiduaires non domestiques est subordonnée à un prétraitement approprié.

Les eaux de ruissellement des surfaces circulables et stationnements collectifs devront être traitées selon la législation en vigueur avant rejet dans le milieu naturel.

#### **Eaux pluviales**

Les aménagements réalisés sur un terrain ne doivent pas faire obstacle au libre écoulement des eaux pluviales.

Pour toute construction nouvelle, les eaux pluviales devront être infiltrées sur la parcelle ou, quand cela est possible, rejetées dans le milieu naturel superficiel. Aucun rejet dans le réseau d'assainissement existant n'est autorisé, sauf en cas de réseau public séparatif existant ou prévu.

Toutefois, en cas d'impossibilité démontrée de gestion à la parcelle des eaux pluviales, un rejet dans le réseau d'assainissement sanitaire ou pluvial peut être autorisé.

En cas de réalisation d'un système de collecte à l'air libre (noues), les eaux pluviales devront y être dirigées.

Les eaux de surface imperméabilisées des parkings et des aires de circulation doivent être évacuées après passage dans un débourbeur séparateur à hydrocarbures aux caractéristiques appropriées.

## **Article AU 5 : OBLIGATIONS EN MATIERE D'INFRASTRUCTURES ET RESEAUX DE COMMUNICATIONS ELECTRONIQUES**

**5.1** A l'intérieur des îlots de propriété, sauf impossibilité tenant à la configuration des lieux ou à la structure technique des réseaux d'électricité de communication et de télédiffusion, les raccordements doivent être réalisés en souterrain.

**5.2** Les immeubles neufs groupant plusieurs logements ou locaux à usage professionnel doivent être pourvus des lignes de communications électroniques à très haut débit.

## **Article AU 6 : IMPLANTATION DES CONSTRUCTIONS PAR RAPPORT AUX VOIES ET EMPRISES PUBLIQUES**

*L'implantation des constructions le long des cheminements piétonniers et autres voies non ouvertes à la circulation automobile est libre.*

- 6.1** Les constructions de toute nature devront être établies en recul d'au moins 4 mètres de l'alignement des routes départementales et en retrait de 4 mètres au moins par rapport au point haut des berges des cours d'eau et fossés existants ou à créer.
- 6.2** Par rapport aux autres voies : les façades sur rue des constructions doivent être implantées dans une bande de 4 mètres à partir de l'alignement des voies et emprises publiques
- 6.3** Nonobstant l'article 6.2, les constructions principales pourront également être implantées de telle sorte que la distance comptée horizontalement de tout point de l'immeuble au point le plus proche de l'alignement opposé doit être au moins égale à la différence d'altitude entre ces deux points.

## **Article AU 7 : IMPLANTATION DES CONSTRUCTIONS PAR RAPPORT AUX LIMITES SEPARATIVES**

- 7.1** Sauf en cas de contiguïté avec la limite séparative, la distance comptée horizontalement de tout point d'une construction au point de la limite séparative qui en est le plus rapproché doit être au moins égale à la moitié de la différence d'altitude entre ces deux points sans pouvoir être inférieure à 3 mètres.
- 7.2** D'autres implantations peuvent être autorisées dans le cas de l'institution d'une servitude de cour commune, entraînant l'application des dispositions de l'article AU 8.

## **Article AU 8 : IMPLANTATION DES CONSTRUCTIONS LES UNES PAR RAPPORT AUX AUTRES SUR UNE MEME PROPRIETE**

Les constructions situées sur un terrain appartenant à un même propriétaire ne doivent pas faire obstacle par leurs dispositions aux interventions nécessitées par la lutte contre les incendies et la protection civile.

## **Article AU 9 : EMPRISE AU SOL DES CONSTRUCTIONS**

Néant

## **Article AU 10 : HAUTEUR MAXIMALE DES CONSTRUCTIONS**

### **Dans le secteur 1AUa :**

- 10.1** Les hauteurs des constructions devront respecter dans un rapport de compatibilité les principes généraux décrits dans les Orientations d'Aménagement et de Programmation.
- 10.2** Le nombre de niveaux quel qu'en soit l'usage ne pourra excéder QUATRE y compris les combles ou attique. Il ne comprend pas les sous-sols lorsque la hauteur de ceux-ci au-dessus du niveau préexistant du sol est inférieure à 1,50 mètre.

La hauteur maximale autorisée est fixée à 16 mètres au faitage, et à 14 mètres au point de l'attique le plus haut.

L'attique est défini comme le seul et dernier niveau, dont les murs sont en retrait des plans verticaux de façades d'au moins 1,50 mètre.

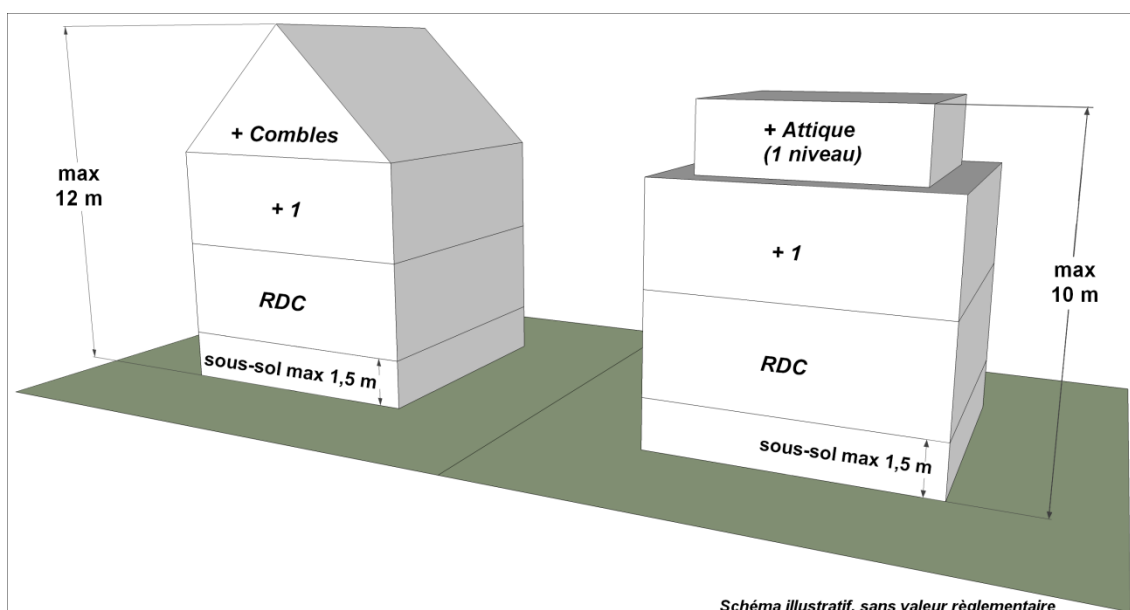
- 10.3 Les ouvrages techniques de faible emprise tels que cheminées et autres superstructures pourront atteindre 19 mètres de hauteur.
- 10.4 La hauteur maximale autorisée des carports est de 3 mètres à l'égout ou à l'acrotère<sup>1</sup> et 4 mètres au faitage.
- 10.5 Les constructions et ouvrages d'intérêt public sont exemptés de la règle de hauteur.

#### Dans le reste de la zone :

- 10.1 Le nombre de niveaux quel qu'en soit l'usage ne pourra excéder TROIS y compris les combles. Il ne comprend pas les sous-sols lorsque la hauteur de ceux-ci au-dessus du niveau préexistant du sol est inférieure à 1,50 mètre.

La hauteur maximale autorisée est fixée à 12 mètres au faitage, et à 10 mètres au point de l'attique le plus haut.

L'attique est défini comme le seul et dernier niveau, dont les murs sont en retrait des plans verticaux de façades d'au moins 1,50 mètre.



- 10.2 Les ouvrages techniques de faible emprise tels que cheminées et autres superstructures pourront atteindre 15 mètres de hauteur.
- 10.3 La hauteur maximale autorisée des carports est de 3 mètres à l'égout ou à l'acrotère<sup>2</sup> et 4 mètres au faitage.

<sup>1</sup> *Acrotère* : L'acrotère est un relief constitué par un muret situé en bordure de la toiture, dans le prolongement de ses murs de façade. Généralement en béton, ce petit muret d'un minimum de 15 centimètres de hauteur, permet de coller une étanchéité à chaud côté extérieur et possède des passages pour l'évacuation des eaux de pluie.

<sup>2</sup> *Acrotère* : L'acrotère est un relief constitué par un muret situé en bordure de la toiture, dans le prolongement de ses murs de façade. Généralement en béton, ce petit muret d'un minimum de 15

**10.4** Les constructions et ouvrages d'intérêt public sont exemptés de la règle de hauteur.

## **Article AU 11 : ASPECT EXTERIEUR DES CONSTRUCTIONS ET AMENAGEMENT DE LEURS ABORDS**

### **11.1 Dispositions générales**

Les constructions devront présenter un aspect compatible avec le caractère des lieux avoisinants, des sites et des paysages. Les constructions annexes devront être en harmonie avec les constructions principales.

### **11.2 Dispositions particulières**

#### *Matériaux :*

Les matériaux ne présentant pas, par eux-mêmes, un aspect suffisant de finition doivent être enduits ou recouverts d'un revêtement approprié.

Les revêtements de façade et les teintes des ravalements extérieurs seront choisis en harmonie avec le site et les constructions avoisinantes.

#### *Toitures et attiques :*

Les toitures plates et à faible pente sont admises. Les niveaux en attiques, s'ils constituent un troisième niveau de construction, devront être reculés de 1,50 mètre au moins de la façade principale des constructions.

#### *Remblais :*

Les remblais de toute nature ne pourront avoir une pente supérieure à 30 degrés, ceux destinés à masquer le niveau inférieur d'une construction sont interdits.

#### *Clôtures*

La délibération du conseil municipal du 25 octobre 2016 prise en application de l'article R.421-12 du code de l'urbanisme soumet l'édification des clôtures à déclaration préalable.

Les clôtures sur rue ou sur limite séparative ne pourront dépasser une hauteur maximum de 1,80 mètre par rapport au niveau fini de la chaussée ou au terrain naturel.

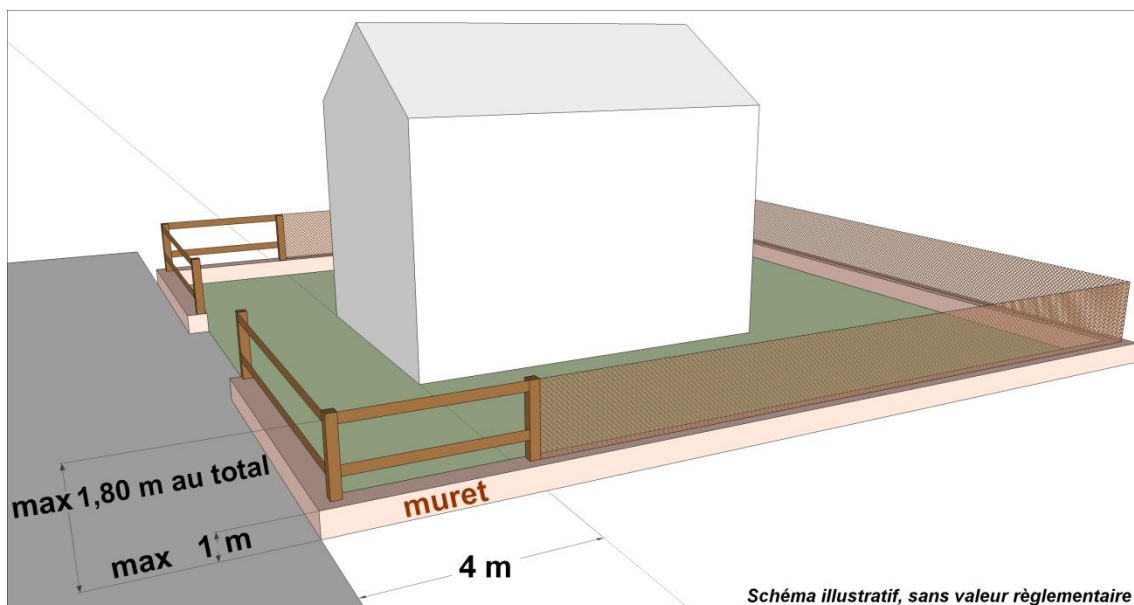
En cas de réalisation d'un mur plein, celui-ci ne pourra dépasser 1 mètre par rapport au niveau fini de la chaussée ou au terrain naturel.

Dans les 4 premiers mètres par rapport à l'alignement de la voie publique ou privée, ou dans la marge de recul :

- les clôtures seront constituées d'un dispositif à claire-voie (de type lisses et barrières simples) ou de grilles et grillages ;
- les clôtures et dispositifs fortement occultants de type brise-vue, clôture à clin de bois, palissade, etc. sont interdites.

---

centimètres de hauteur, permet de coller une étanchéité à chaud côté extérieur et possède des passages pour l'évacuation des eaux de pluie.



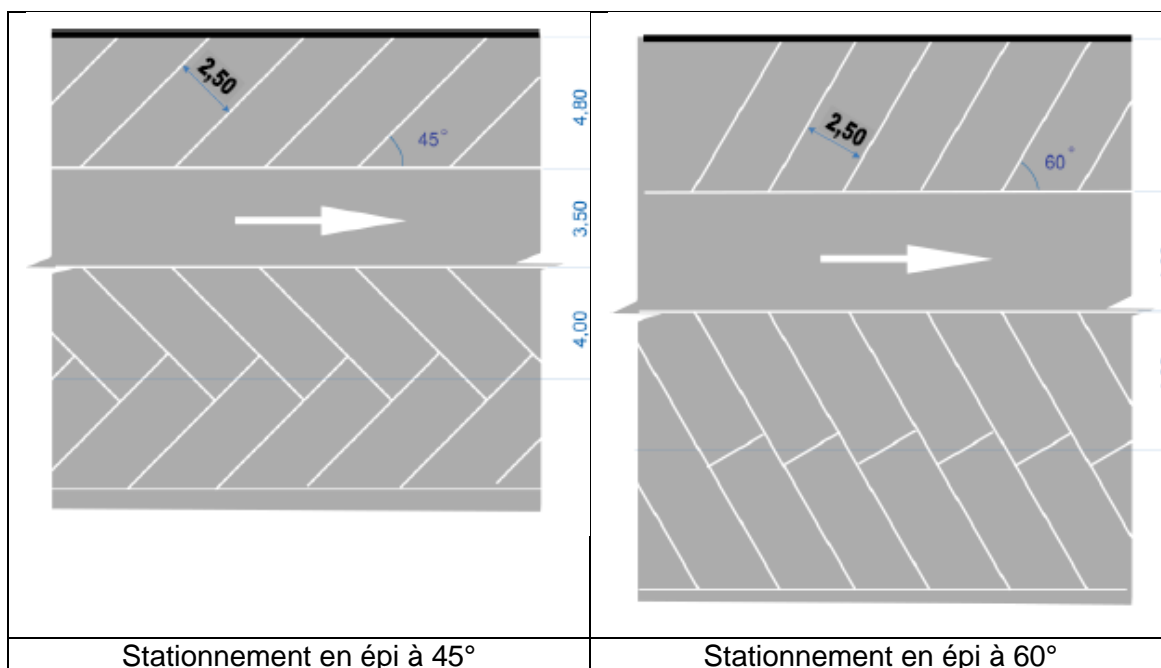
Nonobstant les dispositions précédentes, des dispositions différentes pourront être prises en cas de projet d'aménagement d'ensemble

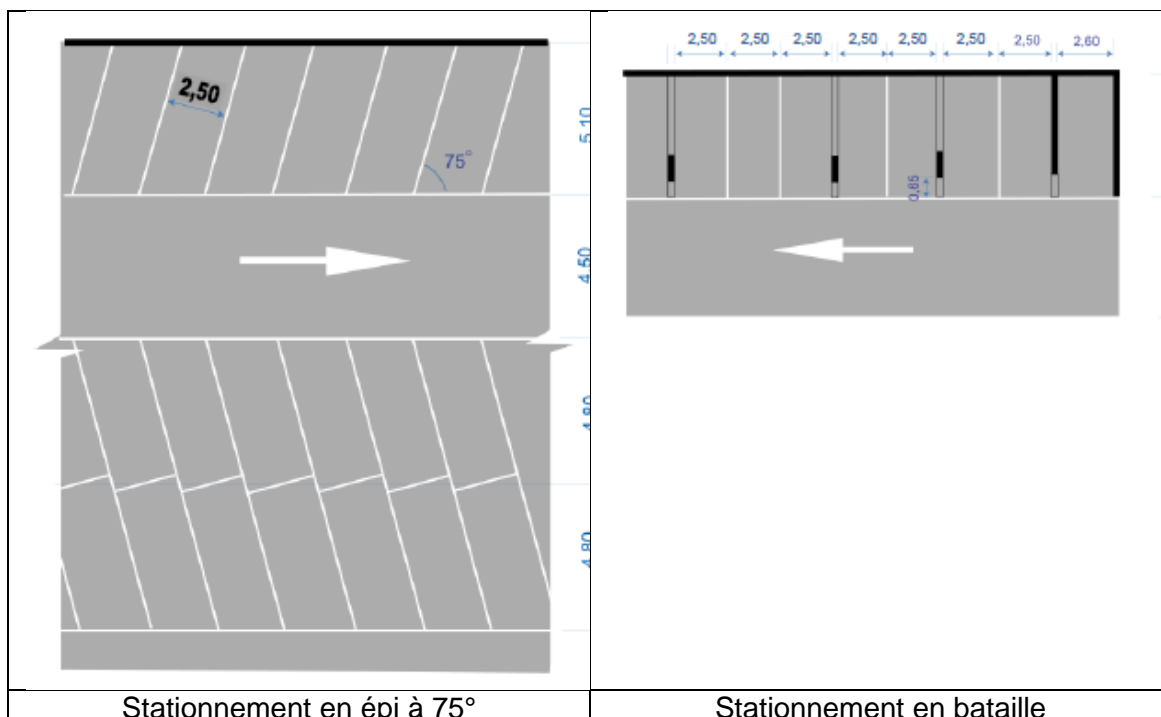


## Article AU 12 : OBLIGATIONS EN MATIERE DE REALISATION D'AIRES DE STATIONNEMENT

### 12.1. Dispositions générales

- 12.1.1** Lors de toute opération de construction, des aires de stationnement correspondant aux besoins de l'opération doivent être réalisées sur la même entité foncière selon les normes définies ci-dessous.
- 12.1.2** Lors de toute opération d'extension ou de changement d'affectation de locaux, il est exigé la réalisation d'un nombre de places calculé par différence entre les besoins antérieurs et les besoins du projet en appliquant les normes définies ci-dessous.
- 12.1.3** Les besoins en stationnement étant essentiellement fonction du caractère des établissements, ces normes minimales peuvent être adaptées compte tenu de la nature, de la situation ou d'une éventuelle polyvalence d'utilisation des aires.
- 12.1.4** L'édification des abris de jardins n'est pas soumise aux obligations en matière de réalisation d'aires de stationnement.
- 12.1.5** Pour les constructions comportant plusieurs destinations, les normes minimales seront appliquées au prorata de la surface ou de la capacité d'accueil des constructions.
- 12.1.6** Les places de stationnement pour véhicules légers autres que celles réservées aux personnes à mobilité réduite devront avoir les dimensions minimales mentionnées ci-dessous et être aisément accessibles depuis la voie publique. Les carports constituent des aires de stationnement.





Pour le stationnement en surface, les places doivent avoir une largeur minimale de 2,50 m et une longueur minimale de 5 m.

- 12.1.7** Un emplacement de stationnement est réputé aménagé pour les personnes à mobilité réduite lorsqu'il comporte, latéralement à l'emplacement prévu pour la voiture une bande libre de tout obstacle, protégée de la circulation automobile, et reliée par un chemin praticable à l'entrée de l'installation.

Cette bande d'accès latérale prévue doit avoir une largeur minimale de 0,80 mètre sans que la largeur totale de l'emplacement puisse être inférieure à 3,30 mètres.

Il est obligatoire, dans tout parc de stationnement ouvert au public, de réserver un tel emplacement par tranche de 50 places de stationnement ou fraction de 50 places.

### 12.3. Stationnement des vélos

Pour toute construction neuve il est exigé des aires de stationnement pour vélos ou places (en tant que dispositif pour accrocher un ou deux vélos maximum) en fonction de la destination des constructions.

Le nombre de places résultant de l'application des normes minimales est arrondi à l'entier supérieur.

<b>Destination</b>	<b>Normes minimales</b>
Habitation ayant une Surface de Plancher supérieure à 200 m <sup>2</sup>	Une place par tranche de 35 m <sup>2</sup> de surface de plancher.
Hébergement hôtelier	Une place par tranche de 70 m <sup>2</sup> de surface de plancher
Bureaux	Une place par tranche de 50 m <sup>2</sup> de surface de plancher
Commerce	Une place par tranche de 50 m <sup>2</sup> de surface de plancher
Artisanat	Une place par tranche de 100 m <sup>2</sup> de surface de plancher
Industrie	Une place par tranche de 100 m <sup>2</sup> de surface de plancher
Exploitation agricole ou forestière	Une place par tranche de 100 m <sup>2</sup> de surface de plancher
Fonction d'entrepôt	Une place par tranche de 100m <sup>2</sup> de surface de plancher
Constructions et installations nécessaires aux services publics ou d'intérêt collectif	Lorsque ces constructions relèvent des établissements recevant du public, une place par tranche de 50 m <sup>2</sup> de surface de plancher

Lorsque qu'une construction comporte plusieurs destinations, le calcul du nombre de places est effectué au prorata des surfaces affectées à chaque destination.

**Article AU 13 : OBLIGATIONS EN MATIERE D'ESPACES LIBRES, D'AIRES DE JEUX ET DE LOISIRS ET DE PLANTATIONS ET DE SURFACES NON IMPERMEABILISEES OU ECO-AMENAGEABLES**

- 13.1** Les espaces libres non dévolus au stationnement ou aux circulations doivent comporter des espaces verts à raison de 25% au moins de la superficie du terrain.
- 13.2** Les haies mitoyennes et plantations en bordure des limites de propriété devront être constituées d'espèces locales ou fruitières. En limite de l'espace public, elles ne devront pas présenter de gêne pour la circulation et la sécurité des usagers.
- 13.3** Dans un rapport de compatibilité, les aménagements des secteurs 1AUa, 2AUa et 2AU devront respecter les dispositions des Orientations d'Aménagement et de Programmation.

**Article AU 14 : OBLIGATIONS EN MATIERE DE PERFORMANCES ENERGETIQUES ET ENVIRONNEMENTALES**

Les constructions devront respecter la réglementation thermique en vigueur et tendre vers la haute qualité environnementale.

